

# 道路パトロール <1コース>

## 八幡浜土木事務所 道路パトロール 1コース路線図

凡										例										
道	土地区画整理地区	保安林	国立公園	都市公園	DID区域	用途区域	都市計画区域	港湾・海岸	護岸	建設部土木事務所	漁港	地方港湾	重要港湾	県庁・市町役場	町界	市界	県界	地すべり防止区域	急傾斜地危険区域	砂防指定地
の																				
駅																				

凡		例	
	コース路線 (一般部)		コース路線 (トンネル部)
	道路計画区間		交通不能区間

橋梁表 (橋長10.0米以上)			
No.	路線名	橋名	橋長
197	197号	川之内橋	Kb 15.50
		横神橋	Kb 44.10
		正田橋	Ka 30.30
		大下橋	Ka 21.80
		白尾橋	Kb 19.60
		新川橋	Sg 17.10
		山崎橋	Sg 28.60
		富内橋	Sg 21.80
		保内大橋	St 71.40
		伊方大川橋	Kb 22.70
		伊方橋	Sg 80.40
		川永田第1橋	Sg 77.70
		川永田第2橋	Sg 84.00
		九野第1橋	Sg 47.50
		九野第2橋	Sg 116.00
		九野第3橋	Sg 63.60
		二見第1橋	Sg 95.00
		二見第2橋	Sg 95.00
		三机第1橋	Sg 73.50
		三机第2橋	Sg 40.00
		堀切大橋	Sg 200.00
		塩成橋	Sg 45.00
		川之浜第1橋	Sg 51.00
		川之浜第2橋	Sg 75.00
		川之浜第3橋	Sg 41.00
		川之浜第4橋	Sg 81.00
		川之浜第5橋	Sg 63.00
		大久第1橋	Sg 35.00
		大久第2橋	Sg 25.00
		大久大橋	Sg 118.00
		大森第1橋	Sg 85.00
		大森第2橋	Sg 40.00
		大森第3橋	Sg 80.00
		名取橋	Sg 82.90
		三名津大橋	Sg 138.00
		三名津第1橋	Sg 40.90
		三名津第2橋	Sg 34.30
		三名津第3橋	Sg 35.80
		三崎大橋	Sg 134.30
		八幡大橋	Kb 12.80
378	378号	喜須木橋	Kb 24.30
		小谷橋	Sg 50.00
		常盤橋	Kb 10.80
		三七十橋	Pb 20.00
		港橋	Pb 10.00
		三島橋	Kb 38.40
		皆江橋	Kb 12.54
		出金橋	Kb 21.20
		藤園橋	Kb 23.80
		堂立橋	Sg 71.80
		内家橋	Kb 14.60
25	八幡浜宇和線	五反田橋	Pb 27.00
		徳用橋	Sg 28.30
		白ノ富橋	Sg 31.10
		夫縁橋	Ka 16.10
		東橋	Pb 96.50
		双岩跨道橋	Pb 14.40
26	八幡浜三瓶線	長遠橋	Kb 22.70
		布喜川大橋	Kb 63.00
		流田川橋	Ka 20.00
		中田橋	Kb 14.50
		樋の口橋	Kb 17.00
		朴橋	Kb 15.50
		川内橋	Kb 13.30
		広田橋	Kb 13.30
28	長浜保内線	日土橋	Kb 20.20
		榎石橋	Sg 24.50
249	八幡浜保内線	榎石橋	Kb 25.60
250	吉岡八幡浜線	沖野橋	Pb 61.50
255	鳥井喜木津線	吉田橋	Ka 14.20
		橋ヶ谷橋	Sg 120.00
256	佐田三崎線	佐田橋	Sg 40.00

トンネル表			
No.	路線名	トンネル名	延長
197	197号	堂宕山トンネル	650.0
		名坂歩道トンネル	461.0
		名坂トンネル	294.2
		大崎トンネル	1,081.0
		九野トンネル	350.0
		中浦トンネル	479.0
		川永田トンネル	291.0
		九野トンネル	310.0
		九野第2トンネル	108.0
		瀬戸トンネル	543.0
		塩成第1トンネル	647.0
		塩成第2トンネル	471.0
		塩成第3トンネル	377.0
		川之浜第1トンネル	192.0
		川之浜第2トンネル	250.0
		川之浜第3トンネル	176.0
		川之浜第4トンネル	515.0
		大久東トンネル	198.0
		大久トンネル	184.0
		名取トンネル	640.0
		三名津トンネル	170.0
		三崎トンネル	501.0
378	378号	磯崎トンネル	540.0
		喜木津トンネル	615.0
		喜木津トンネル	2,156.0
25	八幡浜宇和線	笠倉トンネル	466.0
26	八幡浜三瓶線	橋平トンネル	1,157.0
249	八幡浜保内線	須田トンネル	623.0
255	鳥井喜木津線	九野トンネル	251.0

**1コース・パトロール路線**

(国) 197号

(国) 378号

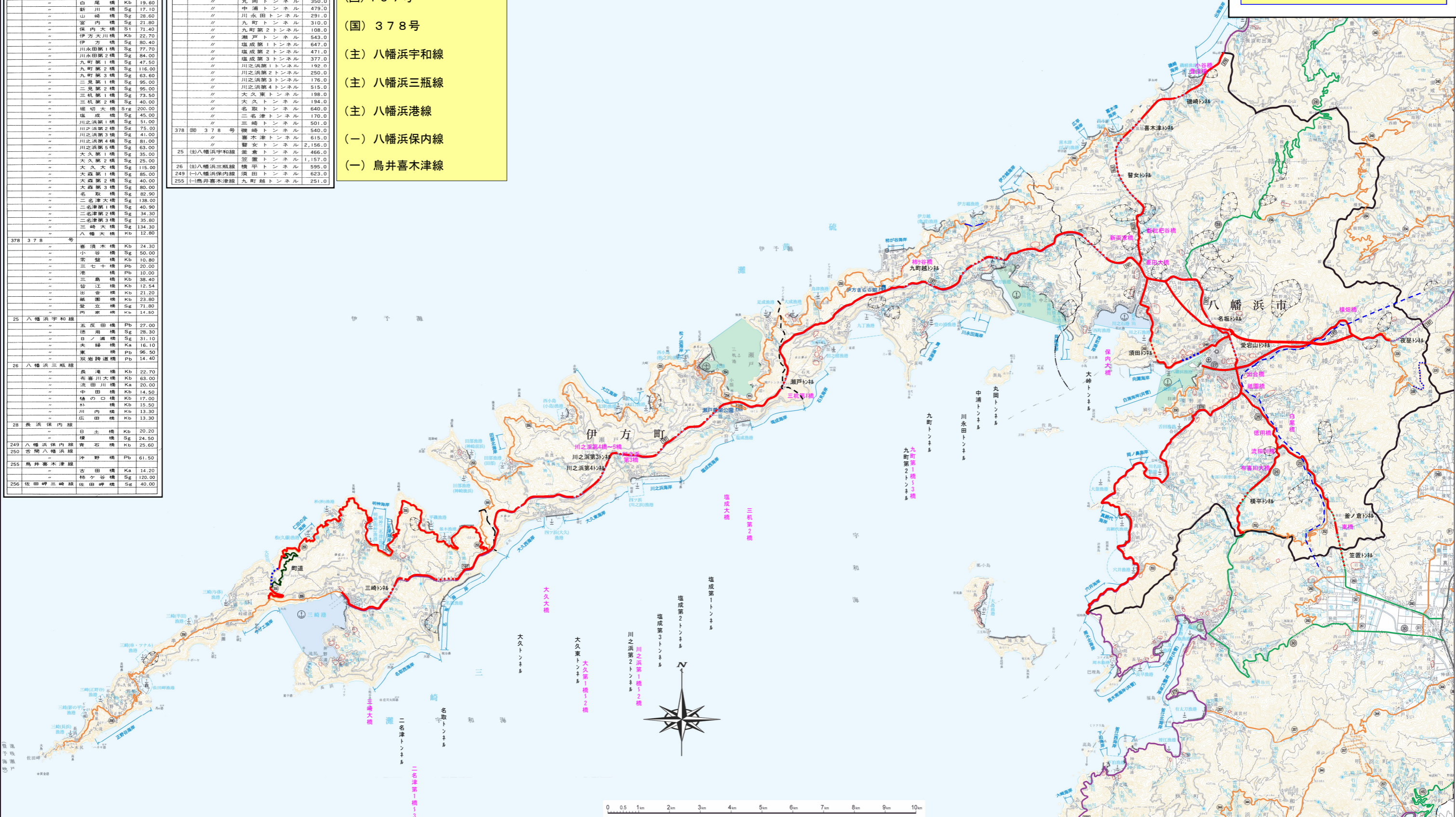
(主) 八幡浜宇和線

(主) 八幡浜三瓶線

(主) 八幡浜港線

(一) 八幡浜保内線

(一) 鳥井喜木津線



# 八幡浜土木事務所 道路パトロール 2コース路線図

道路パトロール  
(2コース)

凡										例																																																																																																																																																																																																																																																																																																																																																																																																																																																																																																																																																																																																																																																																																																																																																																																																																																																																																																																																										





別表1-1 八幡浜土木事務所管内図

砂防等施設位置図

別表2



(平成21年4月1日現在)

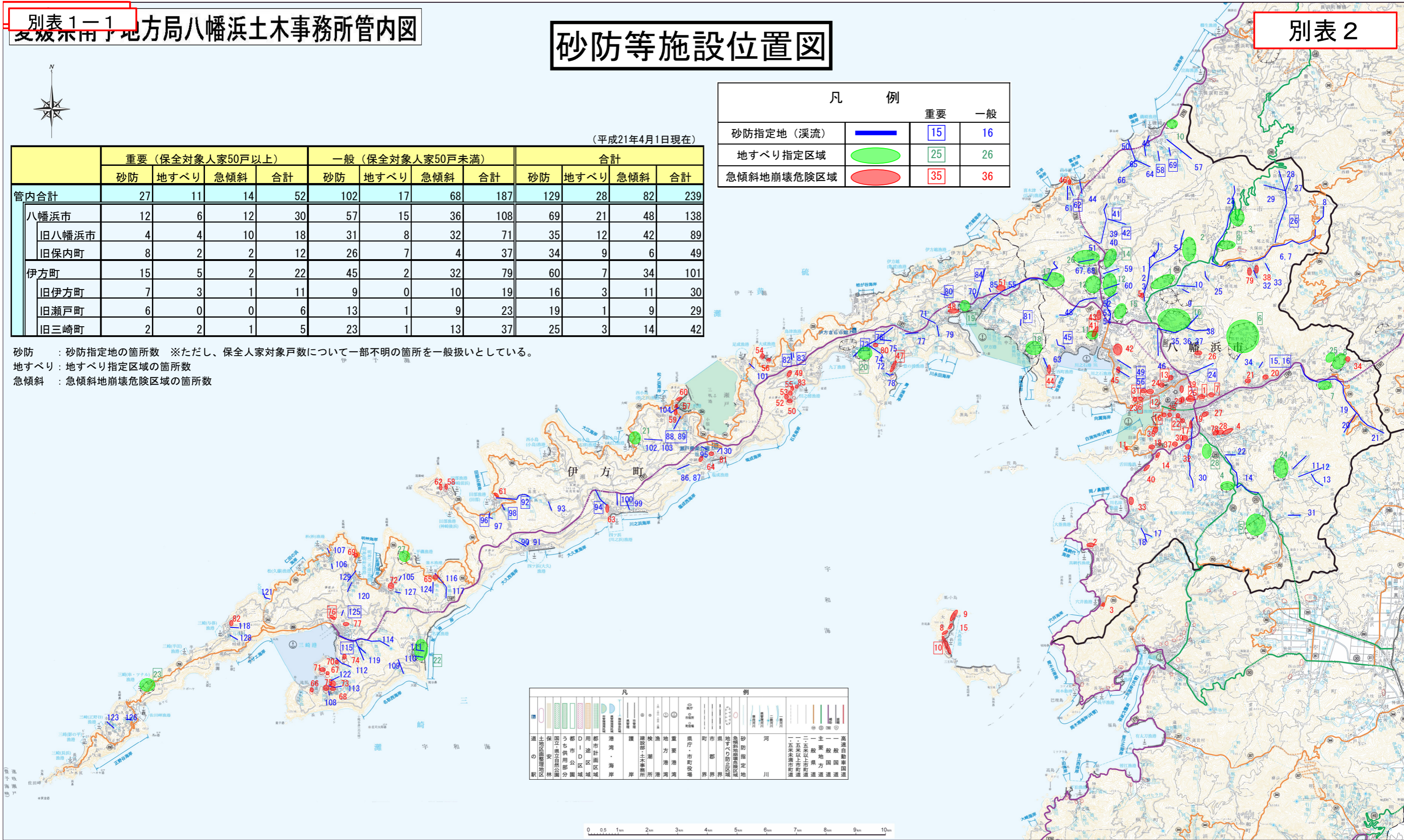
	重要（保全対象人家50戸以上）				一般（保全対象人家50戸未満）				合計			
	砂防	地すべり	急傾斜	合計	砂防	地すべり	急傾斜	合計	砂防	地すべり	急傾斜	合計
管内合計	27	11	14	52	102	17	68	187	129	28	82	239
八幡浜市	12	6	12	30	57	15	36	108	69	21	48	138
旧八幡浜市	4	4	10	18	31	8	32	71	35	12	42	89
旧保内町	8	2	2	12	26	7	4	37	34	9	6	49
伊方町	15	5	2	22	45	2	32	79	60	7	34	101
旧伊方町	7	3	1	11	9	0	10	19	16	3	11	30
旧瀬戸町	6	0	0	6	13	1	9	23	19	1	9	29
旧三崎町	2	2	1	5	23	1	13	37	25	3	14	42

砂防：砂防指定地の箇所数 ※ただし、保全対象戸数について一部不明の箇所を一般扱いとしている。  
 地すべり：地すべり指定区域の箇所数  
 急傾斜：急傾斜地崩壊危険区域の箇所数

凡例	重要	一般
砂防指定地（溪流）	15	16
地すべり指定区域	25	26
急傾斜地崩壊危険区域	35	36

凡	例
道	国道、県道、市道、町道、村道
河	河川、支川、排水路
海岸	海岸線、防波堤、突堤
港湾	港湾、漁港、埠頭
市界	市界線
町界	町界線
村界	村界線
砂防指定地	砂防指定地
地すべり指定区域	地すべり指定区域
急傾斜地崩壊危険区域	急傾斜地崩壊危険区域
第一種河川	第一種河川
第二種河川	第二種河川
第三種河川	第三種河川
第四種河川	第四種河川
第五種河川	第五種河川
第六種河川	第六種河川
第七種河川	第七種河川
第八種河川	第八種河川
第九種河川	第九種河川
第十種河川	第十種河川

0 0.5 1km 2km 3km 4km 5km 6km 7km 8km 9km 10km



# 別表2 地方局建設部管内図

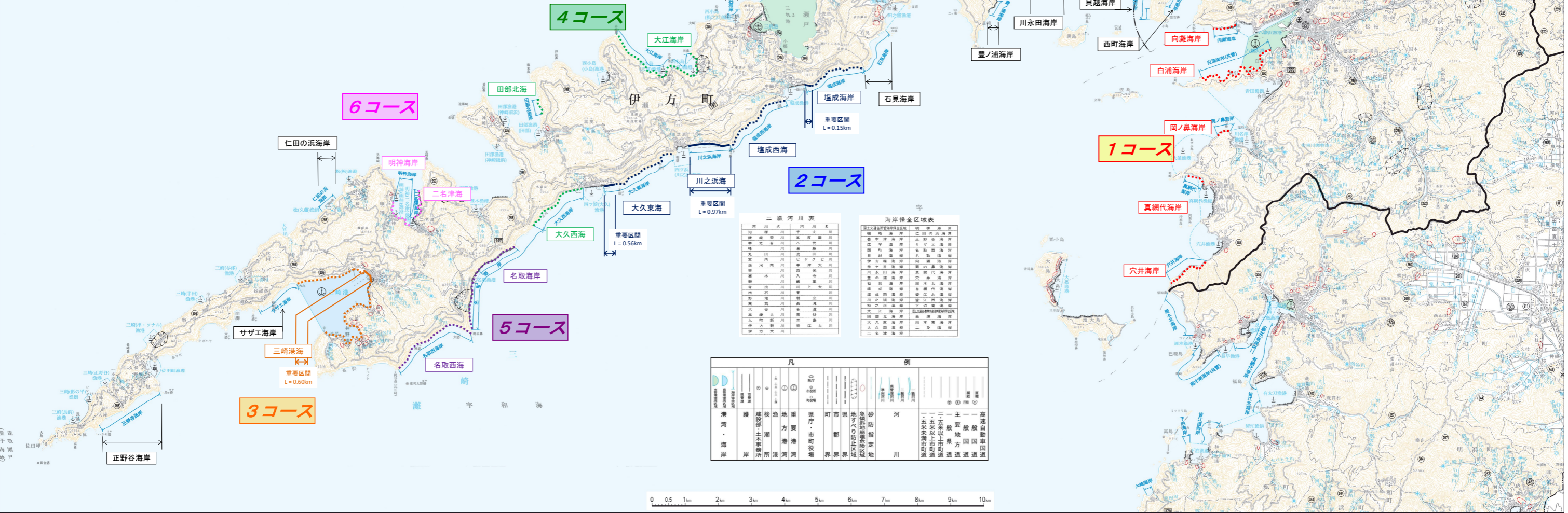
海岸延長						
市町名	コース名	海岸名	パトロール 重要区間	パトロール 一般区間	合計 (施設延長)	パトロール 延べ延長
八幡浜市	1コース	川之石港海岸		3.87 km	3.87 km	3.87 km
		向灘海岸		0.37 km	0.37 km	0.37 km
		白浦海岸 (共管)		0.35 km	0.35 km	0.35 km
		岡の鼻海岸		0.17 km	0.17 km	0.17 km
		真網代海岸		0.28 km	0.28 km	0.28 km
		穴井海岸		0.42 km	0.42 km	0.42 km
		喜木津海岸		0.25 km	0.25 km	0.25 km
		磯崎海岸		1.58 km	1.58 km	1.58 km
	小計		0.00 km	7.29 km	7.29 km	7.29 km
伊方町	2コース	塩成海岸	塩成地区 (水防危険箇所)	0.15 km	0.58 km	0.73 km
		塩成西海岸			0.73 km	0.73 km
		川之浜海岸	川之浜海水浴場付近	0.97 km	0.00 km	0.97 km
		大久東海岸	大久漁港～大久小学校	0.56 km	0.00 km	0.56 km
		小計		1.68 km	1.31 km	2.99 km
	3コース	三崎港海岸	三崎地区 (水防危険箇所)	0.60 km	5.21 km	5.81 km
	小計		0.60 km	5.21 km	5.81 km	
伊方町	4コース	大久西海岸		0.40 km	0.40 km	0.40 km
		田部北海岸		0.18 km	0.18 km	0.18 km
		大江海岸		0.56 km	0.56 km	0.56 km
		小計		1.14 km	1.14 km	1.14 km
	5コース	名取海岸		1.30 km	1.30 km	1.30 km
		名取西海岸		0.36 km	0.36 km	0.36 km
	小計		1.66 km	1.66 km	1.66 km	
6コース	明神海岸		1.2 km	1.2 km	1.2 km	
	二名津海岸		0.42 km	0.42 km	0.42 km	
	小計		1.62 km	1.62 km	1.62 km	
合計			2.28 km	18.23 km	20.51 km	27.35 km

# 海岸パトロール・点検実施計画表

凡例		点検	
パトロール		年2回	年1回
重要区間	——	堤防・護岸・胸壁	: 5年に1回
一般区間	.....	水門・樋門・陸こう	: 5年に1回
1コース	.....	H23年度実施	H28年度計画
3コース	.....	H24年度実施	
2コース	.....	H25年度実施	
4コース	.....	H26年度実施	
6コース	.....	H27年度実施	
5コース	.....	H27年度実施	

黒字記入箇所は、「天然」又は「陸上からはパト・点検不能」箇所

# 別表3



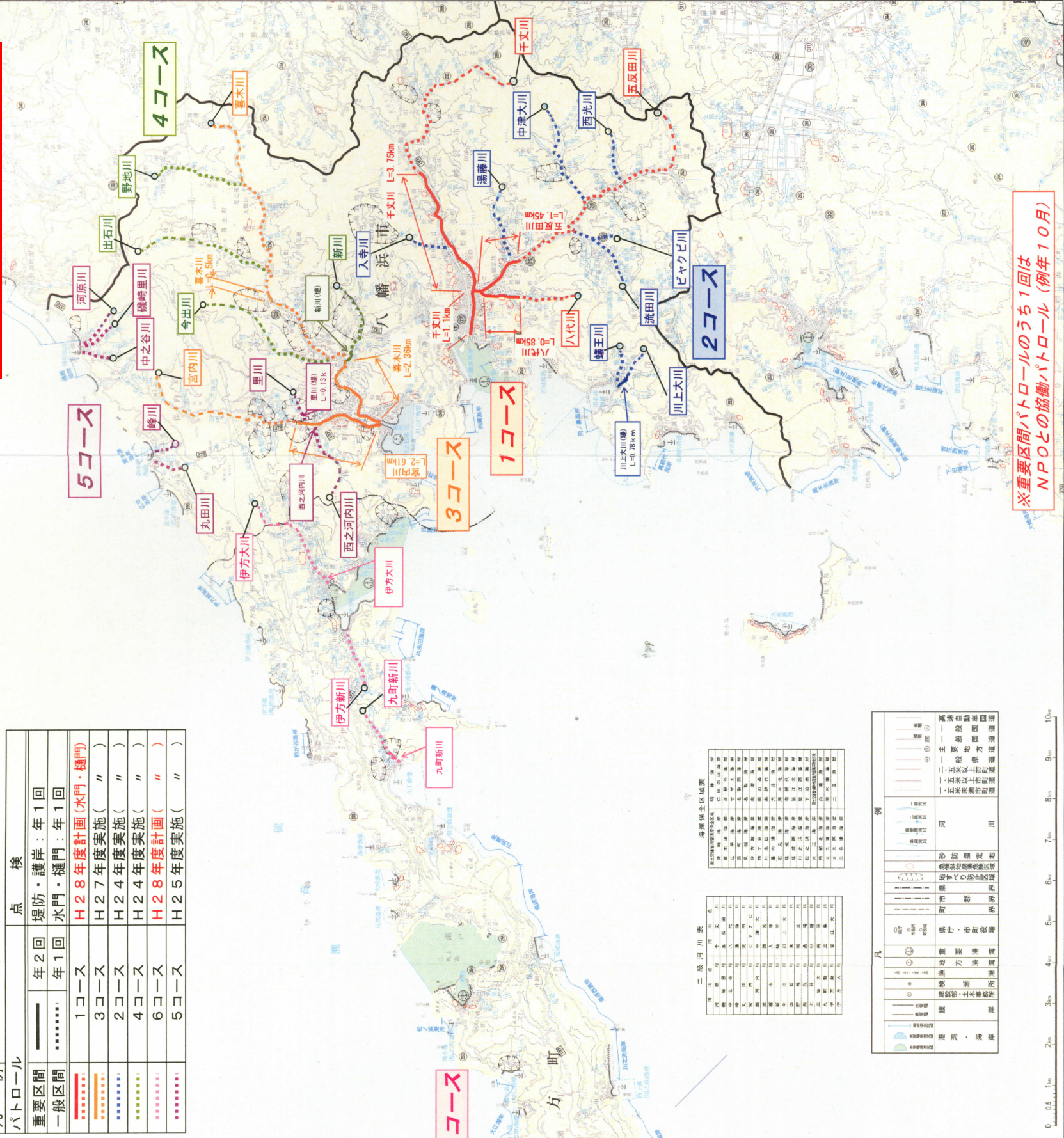
河川延長

市町名	コース名	河川名	パトロール重要区間	パトロール一般区間	合計	パトロール延べ延長
八幡浜市	1コース	千丈川	河口(平の橋)~(備)1977年度堤防	4.85 km	9.87 km	14.72 km
		五反田川	千丈川合流点~(主)八幡浜市和精五反田橋	1.45 km	8.46 km	9.91 km
		八代川	五反田川合流点~八代公民館	0.85 km	2.68 km	3.53 km
		小計	7.15 km	21.00 km	28.15 km	
	2コース	湯島川		2.24 km	2.24 km	2.24 km
		比賀川		2.42 km	2.42 km	2.42 km
		中津大川		0.52 km	0.52 km	0.52 km
		小計		5.18 km	5.18 km	5.18 km
3コース	入寺川		1.40 km	1.40 km	1.40 km	
	野地川		1.24 km	1.24 km	1.24 km	
	川上大川	河口~0.78km ...堤防区間	0.78 km	1.09 km	1.09 km	
	小計		3.42 km	3.73 km	3.73 km	
4コース	喜木川	河口(山之石橋)~新川合流点~河口(2.36km)堤防区間(備)	0.77 km	12.52 km	13.29 km	
	宮内川	橋敷バス停付近~日土小学校上流渡藁工	2.36 km	8.82 km	11.18 km	
	新川	河口(山之石橋)~新川合流点~河口(2.61km)堤防区間(備)	0.50 km	4.44 km	4.94 km	
	小計	5.47 km	25.78 km	31.25 km		
5コース	今出川		0.89 km	1.55 km	2.44 km	
	野地川		0.69 km	3.87 km	4.56 km	
	中之河内川	河口~0.23km ...堤防区間	0.23 km	2.90 km	3.13 km	
	小計		1.51 km	8.34 km	9.85 km	
6コース	伊方大川	河口(山之石橋)~伊方大川合流点~河口(2.31km)堤防区間(備)	0.36 km	7.51 km	7.87 km	
	伊方新川	河口(山之石橋)~伊方新川合流点~河口(2.08km)堤防区間(備)	0.04 km	3.33 km	3.37 km	
	丸田川	河口(山之石橋)~丸田川合流点~河口(1.13km)堤防区間(備)	0.63 km	1.98 km	2.61 km	
	小計		1.03 km	12.82 km	13.85 km	
伊方町	丸田川		0.13 km	2.08 km	2.21 km	
	中之河内川		1.13 km	0.97 km	2.10 km	
	伊方大川		1.16 km	1.16 km	2.32 km	
	小計		2.42 km	4.21 km	6.63 km	
旧三崎	鳥越川		0.71 km	0.71 km	1.42 km	
	鳥越川		0.60 km	0.60 km	1.20 km	
	鳥越川		1.00 km	1.00 km	2.00 km	
	小計		2.31 km	2.31 km	4.62 km	
旧伊方	伊方大川	河口(山之石橋)~伊方大川合流点~河口(2.31km)堤防区間(備)	0.36 km	7.51 km	7.87 km	
	伊方新川	河口(山之石橋)~伊方新川合流点~河口(2.08km)堤防区間(備)	0.04 km	3.33 km	3.37 km	
	丸田川	河口(山之石橋)~丸田川合流点~河口(1.13km)堤防区間(備)	0.63 km	1.98 km	2.61 km	
	小計		1.03 km	12.82 km	13.85 km	
旧瀬戸	高茂川		0.56 km	1.73 km	2.29 km	
	大谷川		0.56 km	1.73 km	2.29 km	
	大谷川		0.56 km	1.73 km	2.29 km	
	小計		1.71 km	5.19 km	6.90 km	

河川パトロール・点検実施計画表

凡例	パトロール		点検	
	重要区間	一般区間	堤防・護岸	水門・樋門
1コース	●	○	年1回	年1回
3コース	●	○	年1回	年1回
2コース	●	○	年1回	年1回
4コース	●	○	年1回	年1回
6コース	●	○	年1回	年1回
5コース	●	○	年1回	年1回

別表4



※重要区間パトロールのうち1回は  
NPOとの協働パトロール(例年10月)

河川名	延長(km)	流域面積(km <sup>2</sup> )	平均流量(m <sup>3</sup> /s)
千丈川	14.72	1,472	147.2
五反田川	9.91	991	99.1
湯島川	2.24	224	22.4
比賀川	2.42	242	24.2
中津大川	0.52	52	5.2
入寺川	1.40	140	14.0
野地川	1.24	124	12.4
川上大川	1.09	109	10.9
喜木川	14.08	1,408	140.8
宮内川	11.18	1,118	111.8
新川	4.94	494	49.4
今出川	2.44	244	24.4
野地川	4.56	456	45.6
中之河内川	3.13	313	31.3
伊方大川	6.63	663	66.3
伊方新川	3.37	337	33.7
丸田川	2.61	261	26.1
中之河内川	2.10	210	21.0
伊方大川	2.32	232	23.2
丸田川	2.00	200	20.0
丸田川	8.23	823	82.3
伊方大川	3.41	341	34.1
伊方新川	3.38	338	33.8
丸田川	1.66	166	16.6
丸田川	2.29	229	22.9
丸田川	1.73	173	17.3
丸田川	2.26	226	22.6
丸田川	0.42	42	4.2
丸田川	0.16	16	1.6
丸田川	13.01	1,301	130.1
丸田川	14.24	1,424	142.4

コース	河川名	区間	延長(km)	パトロール回数	点検回数
1	千丈川	河口(平の橋)~(備)1977年度堤防	4.85	1回	1回
1	五反田川	千丈川合流点~(主)八幡浜市和精五反田橋	1.45	1回	1回
1	八代川	五反田川合流点~八代公民館	0.85	1回	1回
2	湯島川		2.24	1回	1回
2	比賀川		2.42	1回	1回
2	中津大川		0.52	1回	1回
3	入寺川		1.40	1回	1回
3	野地川		1.24	1回	1回
3	川上大川	河口~0.78km ...堤防区間	0.78	1回	1回
3	喜木川	河口(山之石橋)~新川合流点~河口(2.36km)堤防区間(備)	0.77	1回	1回
3	宮内川	橋敷バス停付近~日土小学校上流渡藁工	2.36	1回	1回
3	新川	河口(山之石橋)~新川合流点~河口(2.61km)堤防区間(備)	0.50	1回	1回
4	今出川		0.89	1回	1回
4	野地川		0.69	1回	1回
4	中之河内川	河口~0.23km ...堤防区間	0.23	1回	1回
4	伊方大川	河口(山之石橋)~伊方大川合流点~河口(2.31km)堤防区間(備)	0.36	1回	1回
4	伊方新川	河口(山之石橋)~伊方新川合流点~河口(2.08km)堤防区間(備)	0.04	1回	1回
4	丸田川	河口(山之石橋)~丸田川合流点~河口(1.13km)堤防区間(備)	0.63	1回	1回
5	丸田川		0.71	1回	1回
5	丸田川		0.60	1回	1回
5	丸田川		1.00	1回	1回
5	丸田川		2.31	1回	1回
6	高茂川		0.56	1回	1回
6	大谷川		0.56	1回	1回
6	大谷川		0.56	1回	1回