

# ～ 鹿森ダムに関するお知らせ ～

鹿森ダムでは、災害時における住民のみなさまの円滑かつ迅速な避難に繋げることを目的に、**2つのツール**を活用して、**ダムの操作状況や観測情報**を発信しています。

## 愛媛県河川・砂防情報システム

<http://kasensabo.pref.ehime.jp/dosha/servlet/Gamen1Servlet>



鹿森ダムの諸量（貯水位、流入量、放流量、貯水量、貯水率）の他、雨量や河川水位データをリアルタイムで確認できます。  
また、国領川の城下地点の映像も配信しています。



河川砂防情報システム



鹿森ダム諸量




河川映像  
(国領川-城下)

## えひめ河川メール

<https://www.pref.ehime.jp/page/5034.html>



えひめ河川メールの登録を行い、受信したい情報を選択することで、鹿森ダムの放流情報など、必要な情報を受け取ることができます。



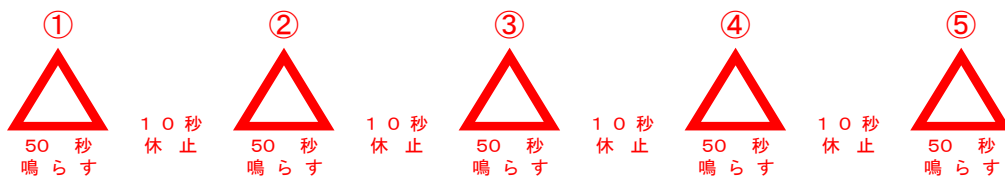
えひめ河川メールの登録

いざという時にすぐに避難できるように  
日頃から準備しておきましょう！！

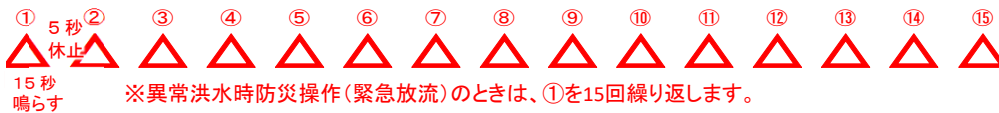
## ◎ダムの放流についてお願い

東予地方局  
鹿森ダム管理事務所

- (1) ダムから山根までの間は、ダムから放流する前に警報局の**マイク放送**を行い、その後**サイレン**を鳴らします。  
また、**警報車のスピーカー**や**テレビのニュース**、**愛媛河川(かわ)メール**等でもお知らせします。
- (2) 山根から河口までの間は、ダムから**毎秒20トン**を越えて放流する時は(1)と同じ要領でお知らせします。
- (3) **サイレン**の鳴らし方は、次のとおりです。



ただし、異常洪水時防災操作(緊急放流)のときは、下記のとおり吹鳴します。



- (4) **マイク放送**の例は次のとおりです。  
「こちらは鹿森ダムです。本日、○時×分より放流を行います。最大放流量は毎秒△トンの見込みです。河川が増水します。危険ですから、河原に降りないように十分注意してください。」  
「こちらは鹿森ダムです。本日、○時×分頃より、ダムへの流入量をそのまま放流する**緊急放流に移行する可能性があります**。河川氾らんの危険性がありますので、自治体の指示に従い、ただちに命を守る行動をとってください。」
- (5) サイレンやマイク放送、テレビのニュース及びえひめ河川(かわ)メール等で放流の知らせがあったときは、危険ですから**河原には絶対に降りない**で下さい。
- (6) 放流量は気象状況(降雨、台風など)によって変化します。放流中は河川の**水位が急激に変化**することがありますので警戒を怠らないで下さい。
- (7) **晴天時でも放流**することがありますので、放流のお知らせには十分注意して下さい。
- (8) 放流開始のお知らせはいたしますが、終了のお知らせはいたしません。  
**安全の確認は自身で**よく河川の様子を確かめて行うようお願いいたします。
- (9) 他の地区から遊びに来られた子供さんには、特に上記の事項を周知して頂きますようお願いいたします。