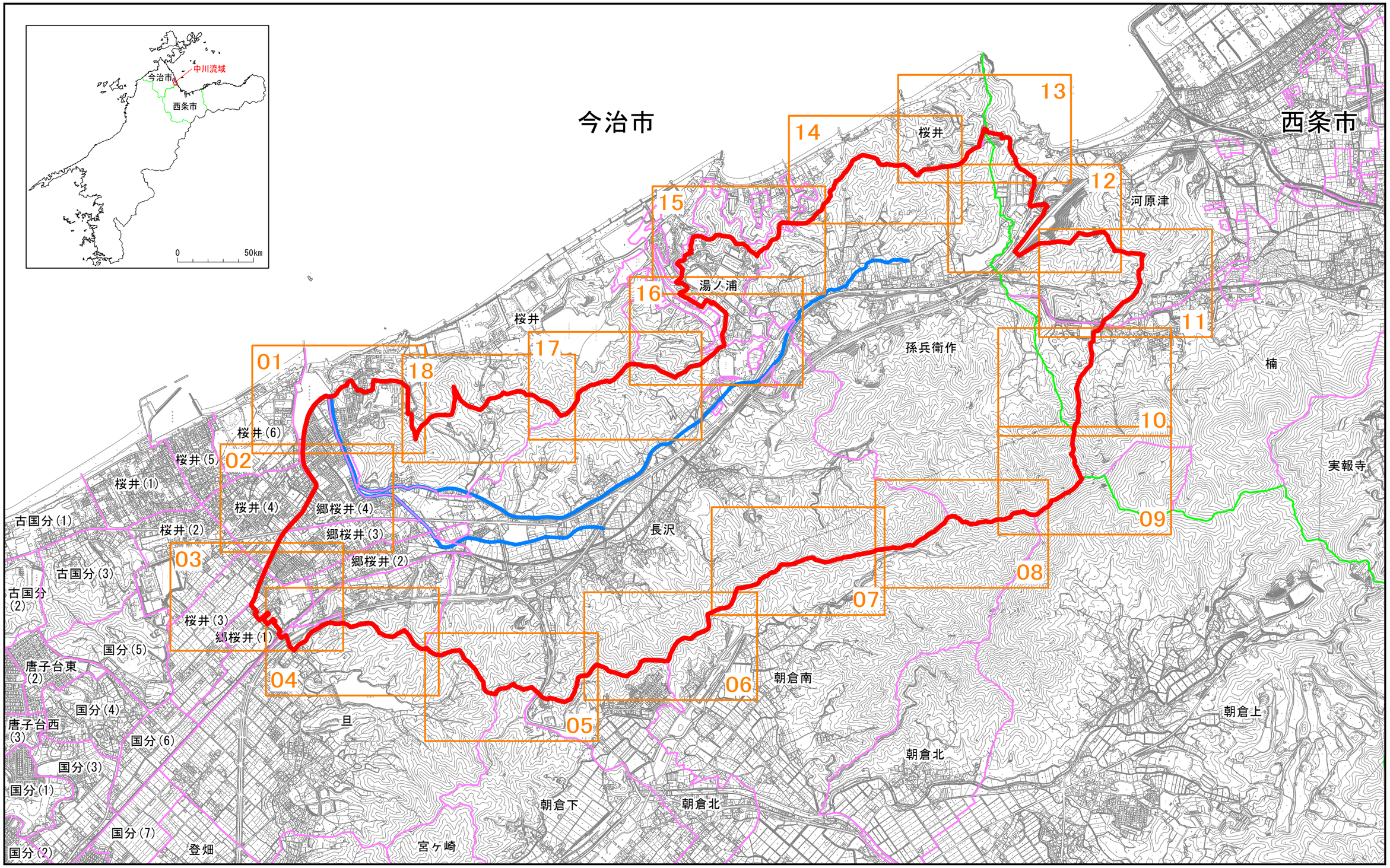


図郭割
郡市境界
町丁字境界
特定都市河川流域
特定都市河川

【郡市・町丁字境界の出典】
今治市・西条市デジタルマッピングデータより

N E S W

0 0.25 0.5 1 1.5 2 2.5 km 1:20,000

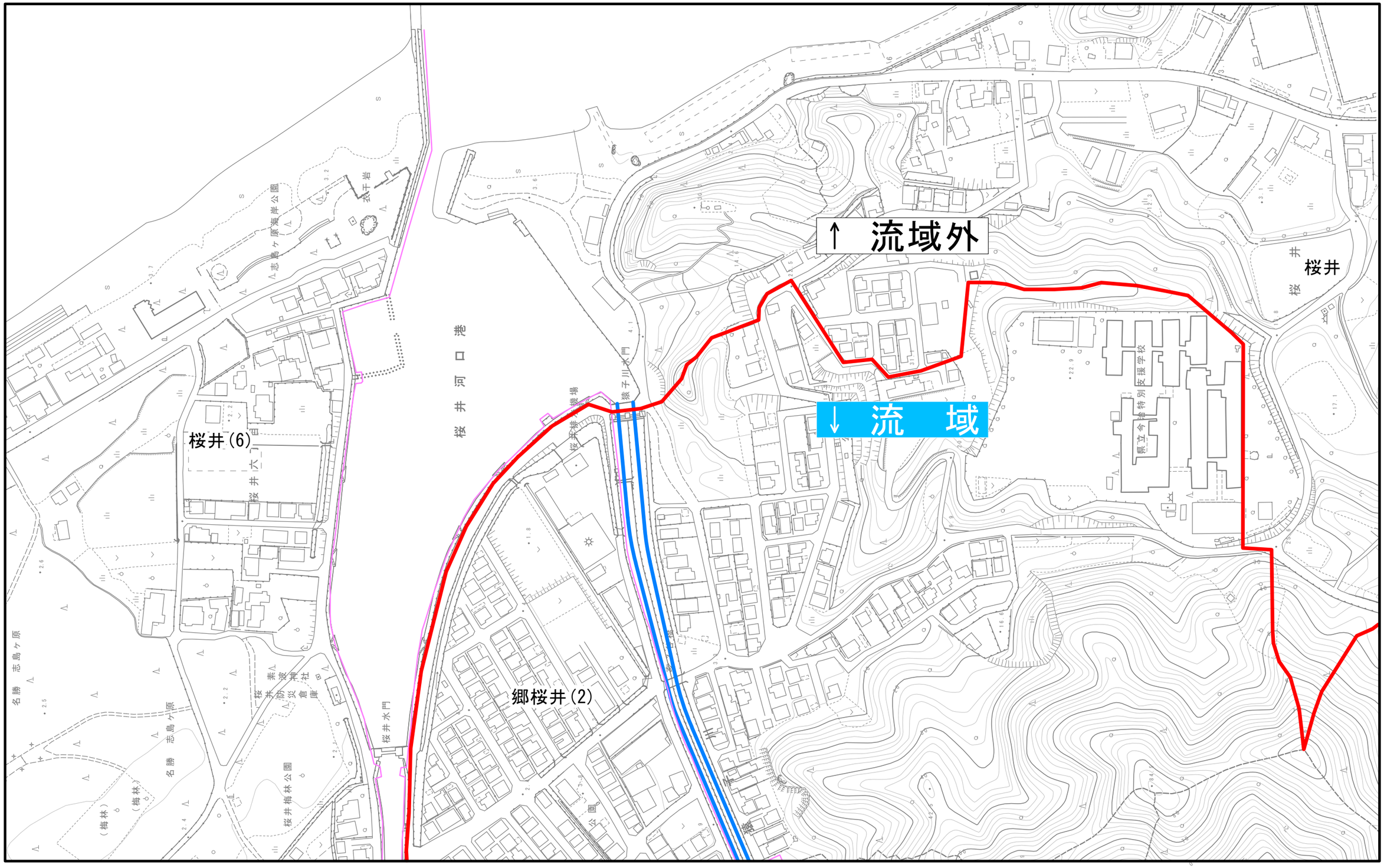


N E S W

0 50 100 200 300 m 1:2,500

郡市境界
町丁字境界
特定都市河川流域
特定都市河川

【郡市・町丁字境界の出典】
今治市・西条市デジタルマッピングデータより

図郭01

郡市境界
町丁字境界
特定都市河川流域
特定都市河川
【郡市・町丁字境界の出典】
今治市・西条市デジタルマッピングデータより

0 50 100 200 300 m 1:2,500

図郭02

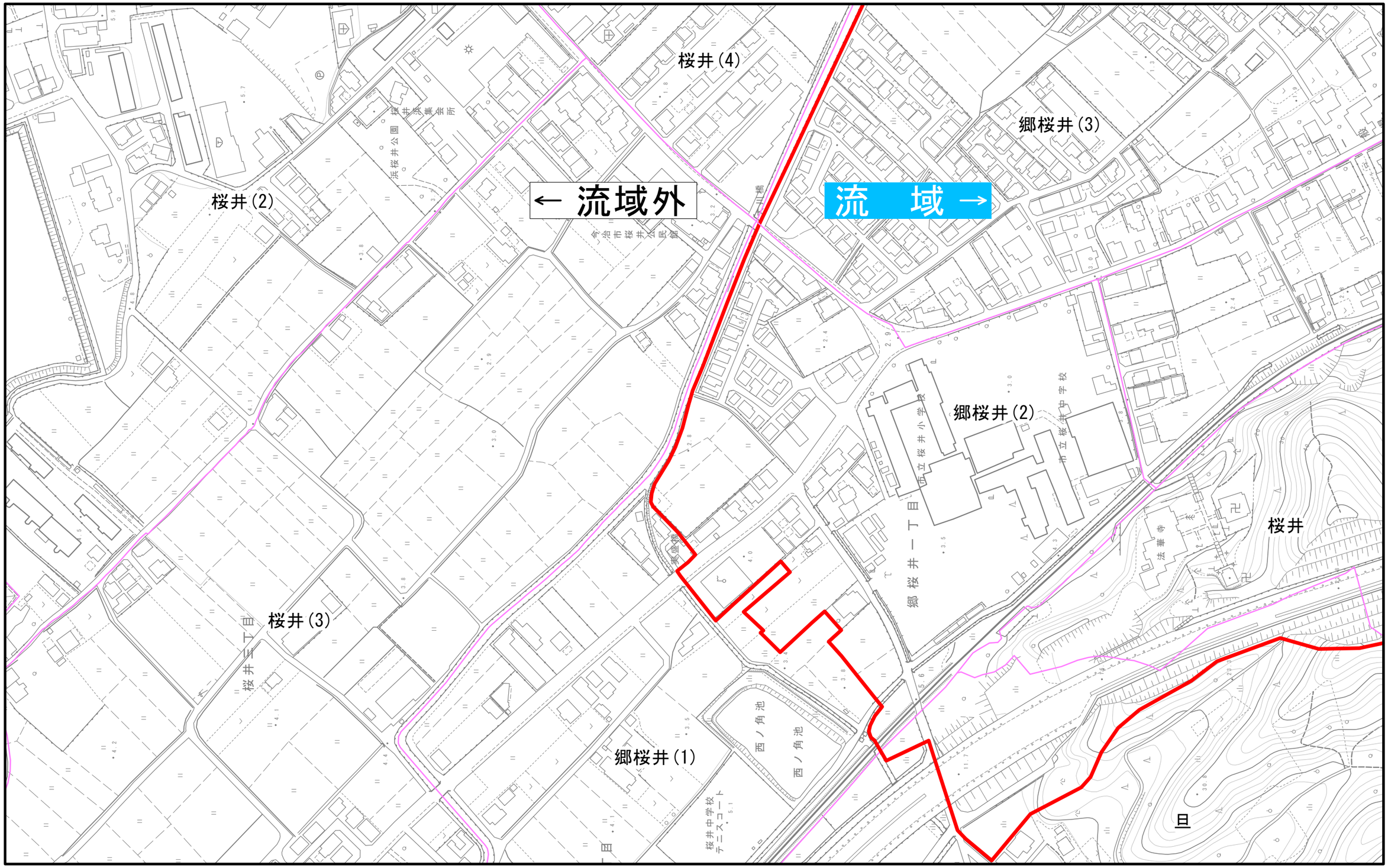


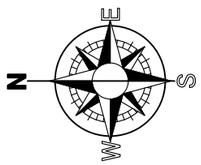


0　50　100　200　300 m 1:2,500

郡市境界
町丁字境界
特定都市河川流域
特定都市河川

【郡市・町丁字境界の出典】
今治市・西条市デジタルマッピングデータより

図郭03

郷桜井(2)

郷桜井(1)

桜井

↑ 流　域

↓ 流域外

長沢

旦

N E S W

0 50 100 200 300 m 1:2,500

郡市境界

町丁字境界

特定都市河川流域

特定都市河川

【郡市・町丁字境界の出典】
今治市・西条市デジタルマッピングデータより

図郭04

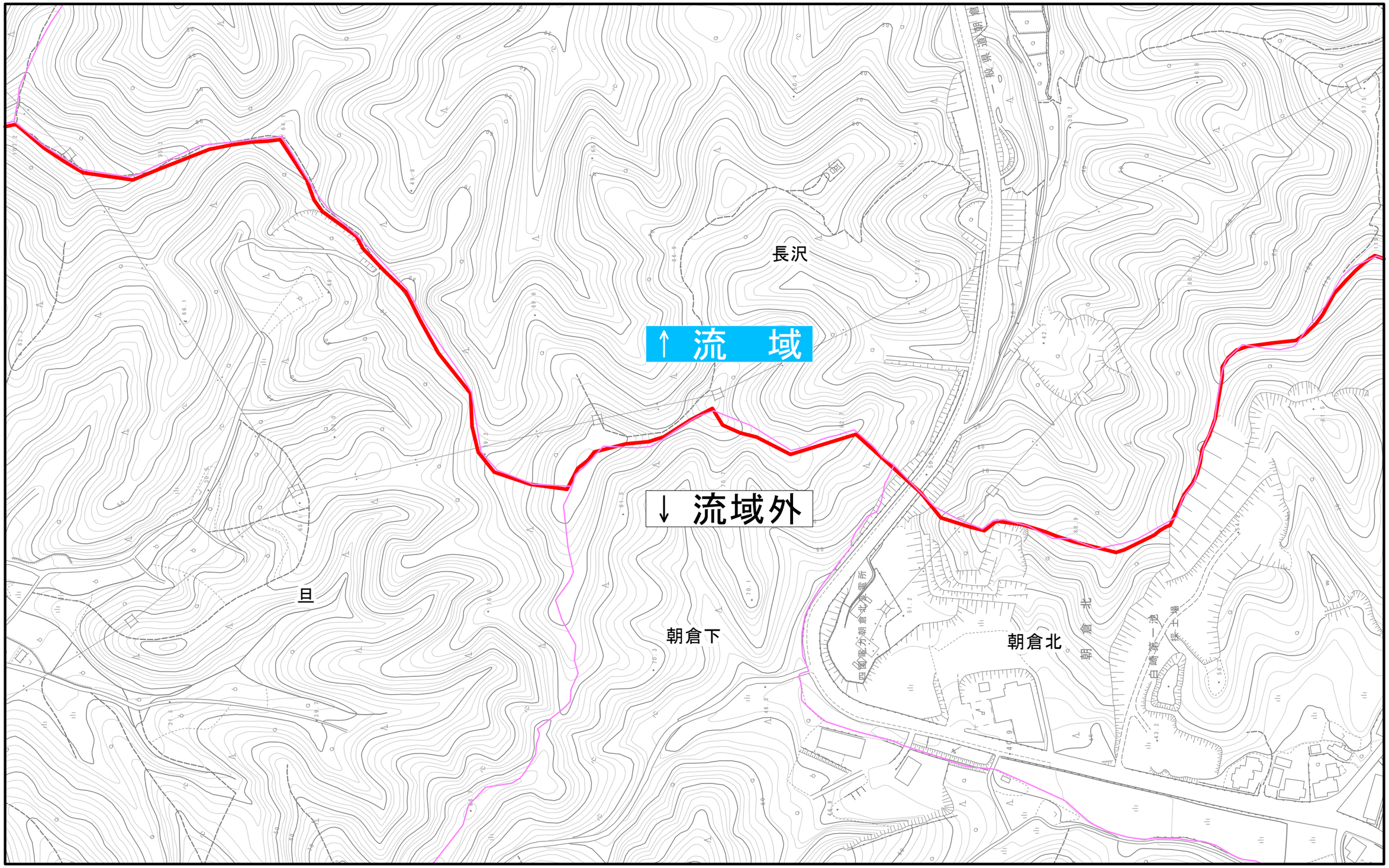


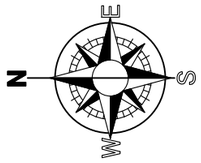


0　50　100　200　300 m 1:2,500

郡市境界
町丁字境界
特定都市河川流域
特定都市河川

【郡市・町丁字境界の出典】
今治市・西条市デジタルマッピングデータより

図郭05

N　E　S　W

0　50　100　200　300　m 1:2,500

郡市境界
町丁字境界
特定都市河川流域
特定都市河川

【郡市・町丁字境界の出典】
今治市・西条市デジタルマッピングデータより

図郭06

郡市境界
町丁字境界
特定都市河川流域
特定都市河川

【郡市・町丁字境界の出典】
今治市・西条市デジタルマッピングデータより

N E S W

0 50 100 200 300 m 1:2,500

図郭07

郡市境界
町丁字境界
特定都市河川流域
特定都市河川

【郡市・町丁字境界の出典】
今治市・西条市デジタルマッピングデータより

N E S W

0 50 100 200 300 m 1:2,500

図郭08

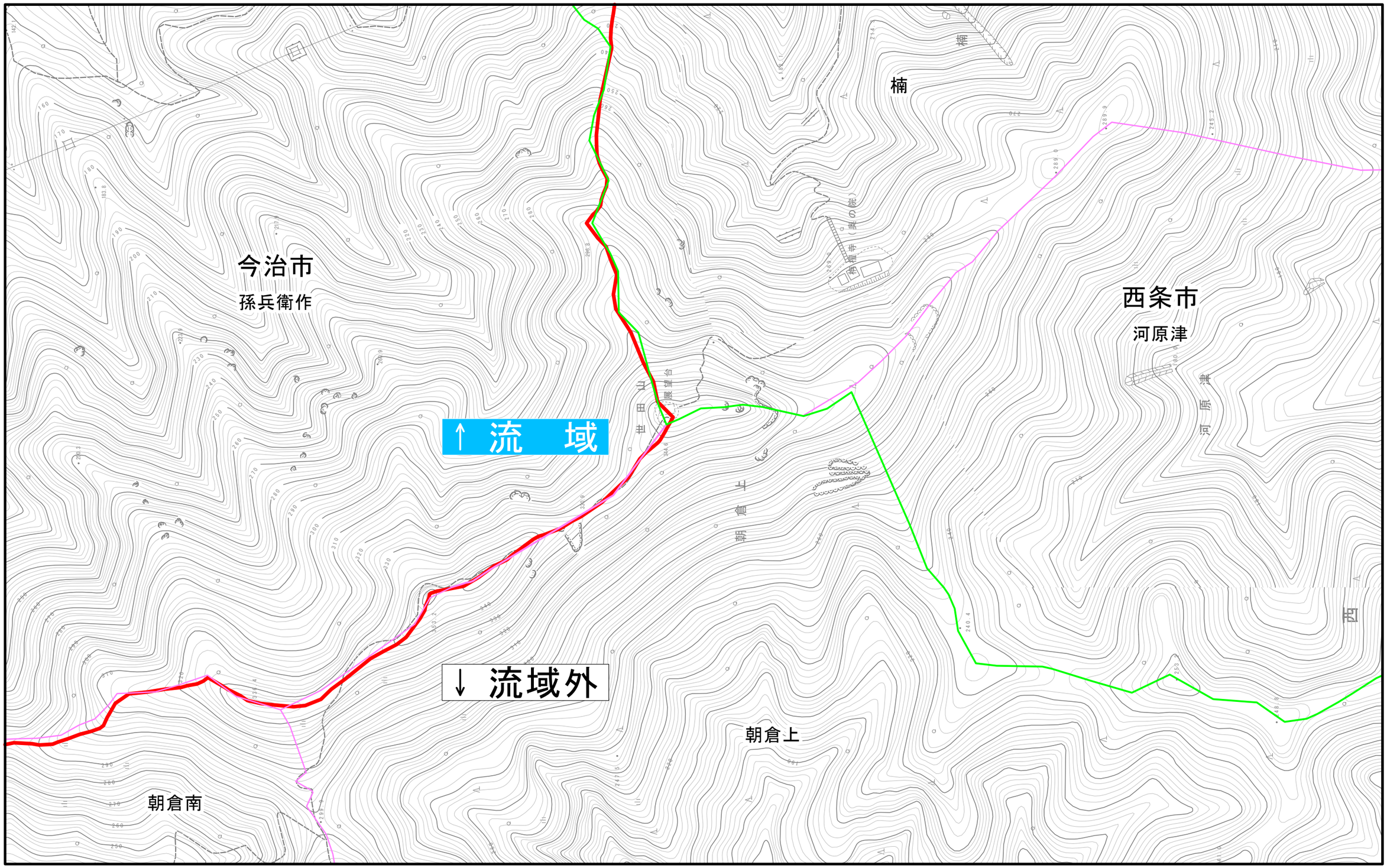


郡市境界
町丁字境界
特定都市河川流域
特定都市河川

【郡市・町丁字境界の出典】
今治市・西条市デジタルマッピングデータより

0　50　100　200　300
m 1:2,500

図郭09

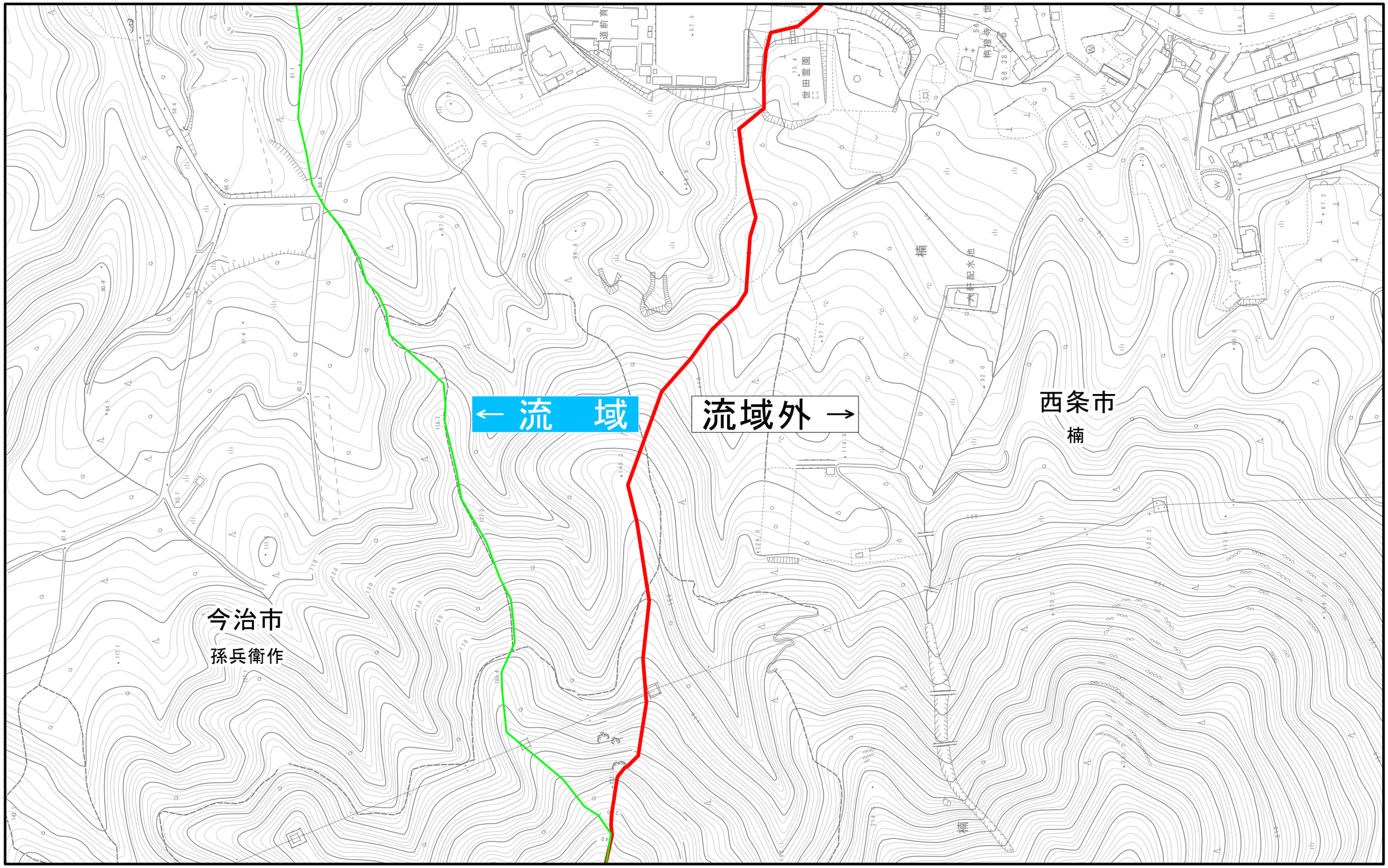


郡市境界
町丁字境界
特定都市河川流域
特定都市河川

【郡市・町丁字境界の出典】
今治市・西条市デジタルマッピングデータより

N E S W

0 50 100 200 300 m 1:2,500

図郭10

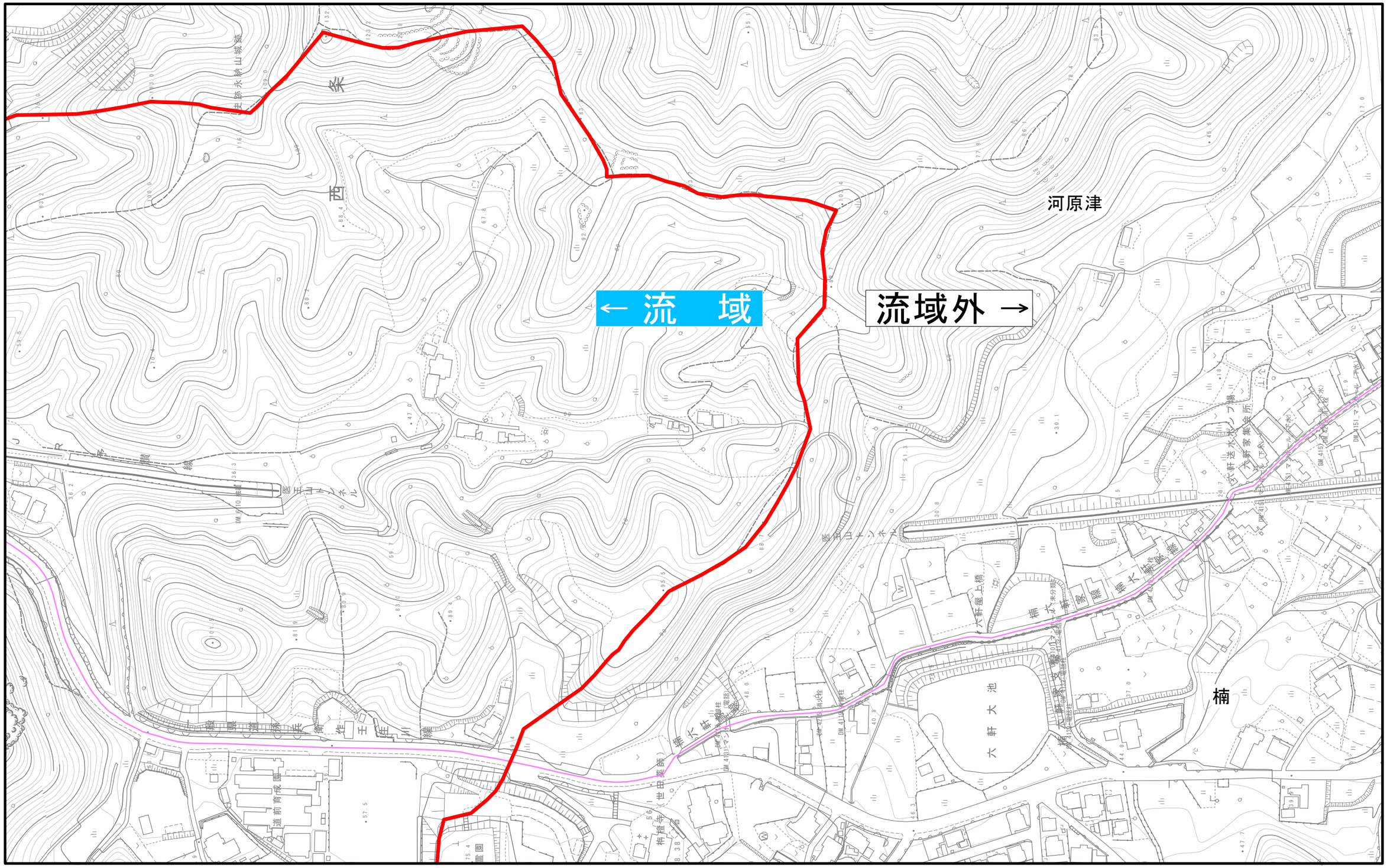


郡市境界
町丁字境界
特定都市河川流域
特定都市河川

【郡市・町丁字境界の出典】
今治市・西条市デジタルマッピングデータより

0　50　100　200　300
m 1:2,500

図郭11

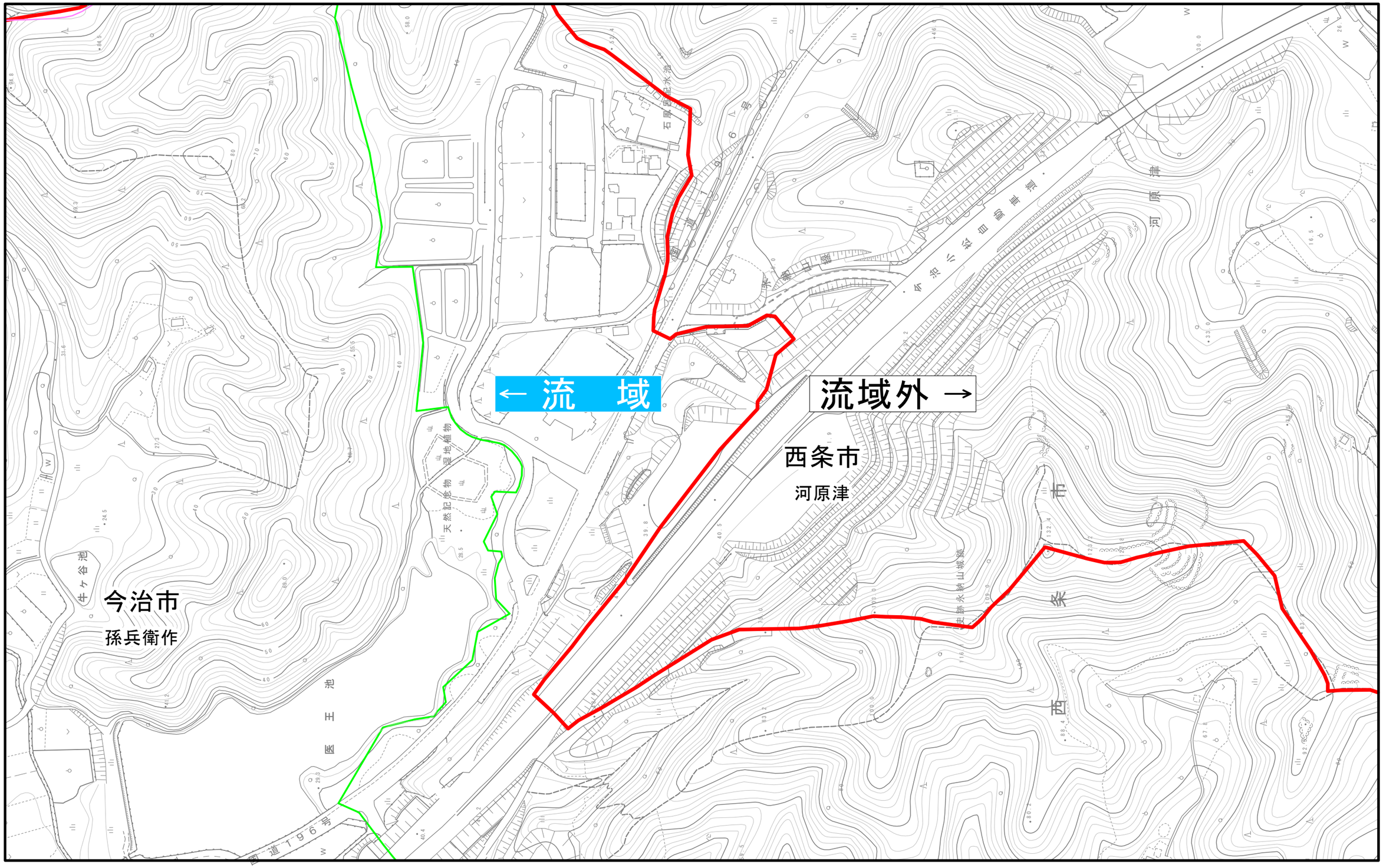


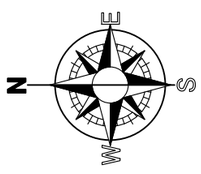


0　50　100　200　300
m 1:2,500

郡市境界
町丁字境界
特定都市河川流域
特定都市河川

【郡市・町丁字境界の出典】
今治市・西条市デジタルマッピングデータより

図郭12

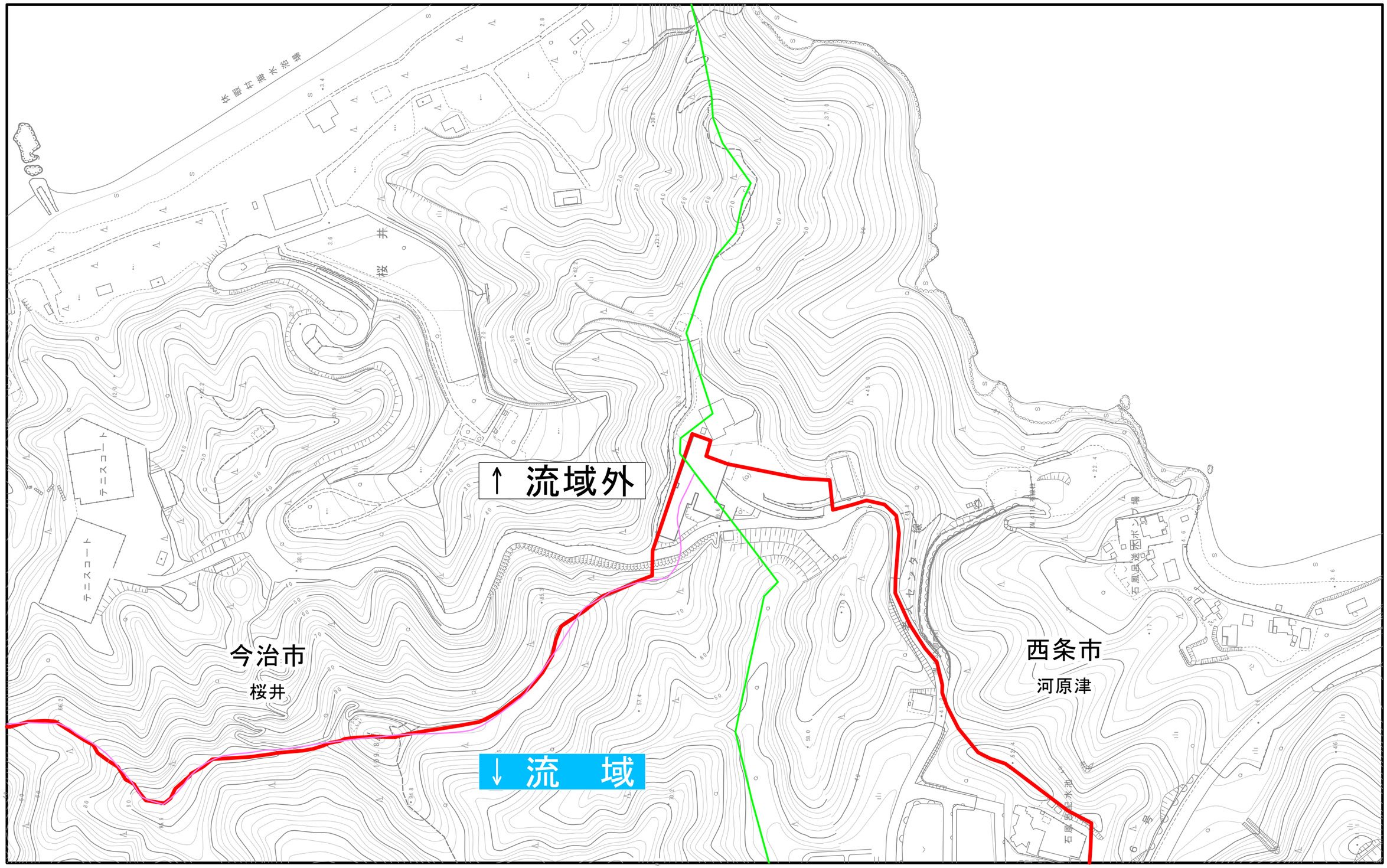


郡市境界
町丁字境界
特定都市河川流域
特定都市河川

【郡市・町丁字境界の出典】
今治市・西条市デジタルマッピングデータより

0　50　100　200　300
m 1:2,500

図郭13

郡市境界
町丁字境界
特定都市河川流域
特定都市河川

【郡市・町丁字境界の出典】
今治市・西条市デジタルマッピングデータより

N E S W

0 50 100 200 300 m 1:2,500

図郭14

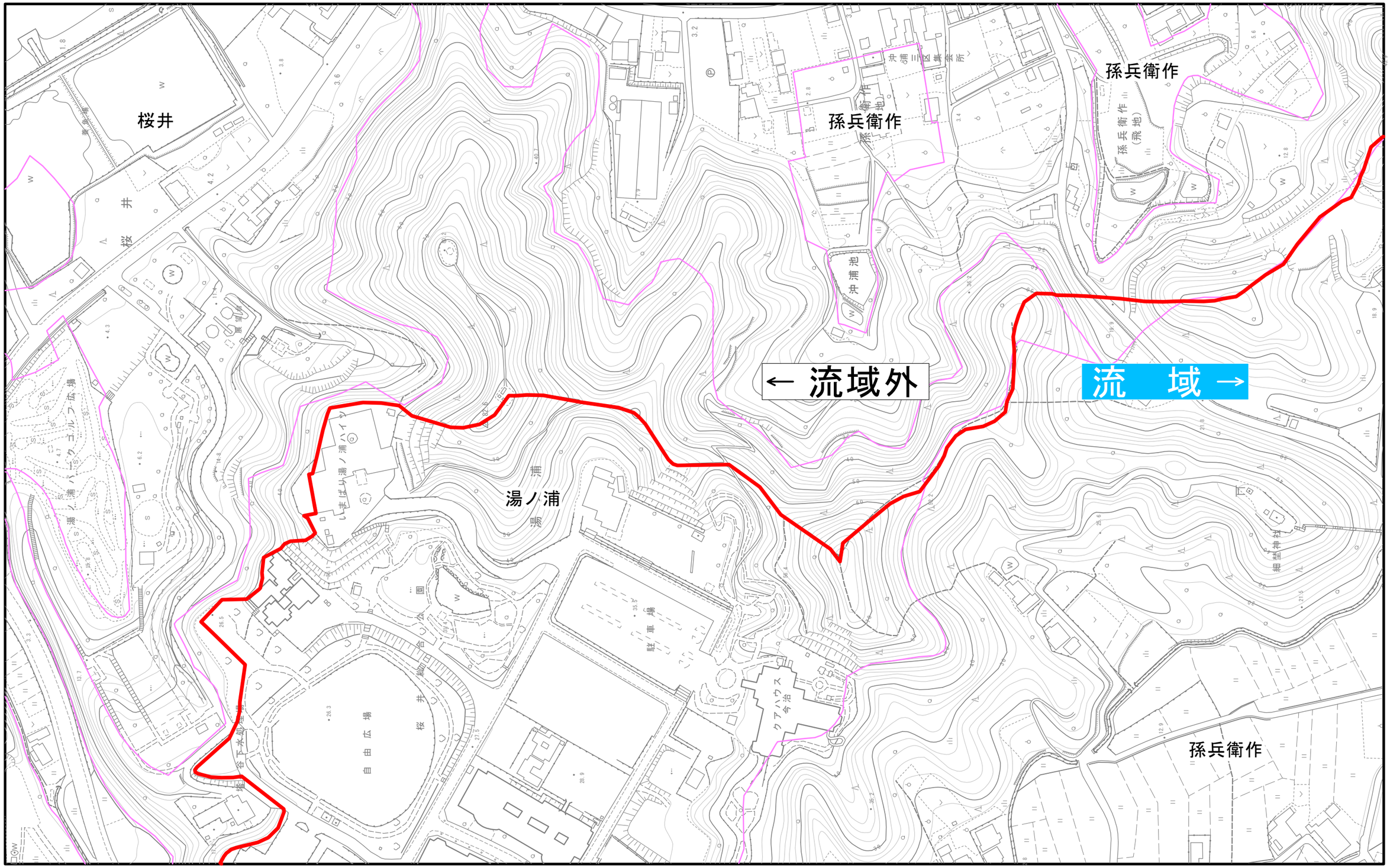


N E S W

0 50 100 200 300 m 1:2,500

| | |
|---|---|
| 郡市境界 | 特定都市河川流域 |
| 町丁字境界 | 特定都市河川 |

【郡市・町丁字境界の出典】
今治市・西条市デジタルマッピングデータより

図郭15

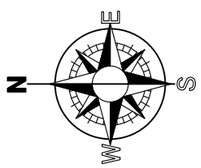


0　50　100　200　300
m 1:2,500

| | |
|---|---|
| 郡市境界 | 特定都市河川流域 |
| 町丁字境界 | 特定都市河川 |

【郡市・町丁字境界の出典】
今治市・西条市デジタルマッピングデータより

図郭16

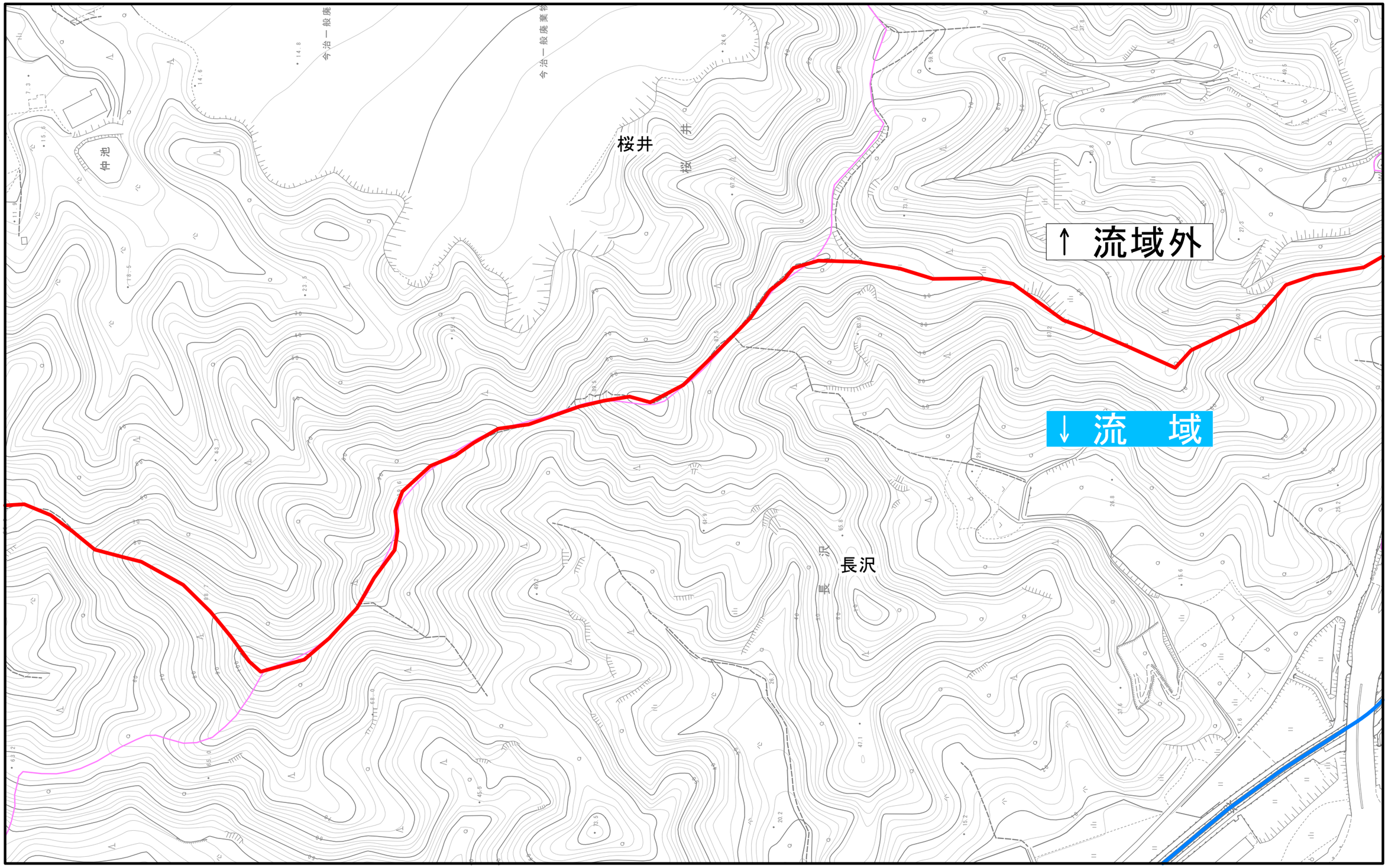


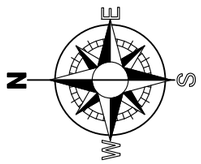


0　50　100　200　300
m 1:2,500

郡市境界
町丁字境界
特定都市河川流域
特定都市河川

【郡市・町丁字境界の出典】
今治市・西条市デジタルマッピングデータより

図郭17

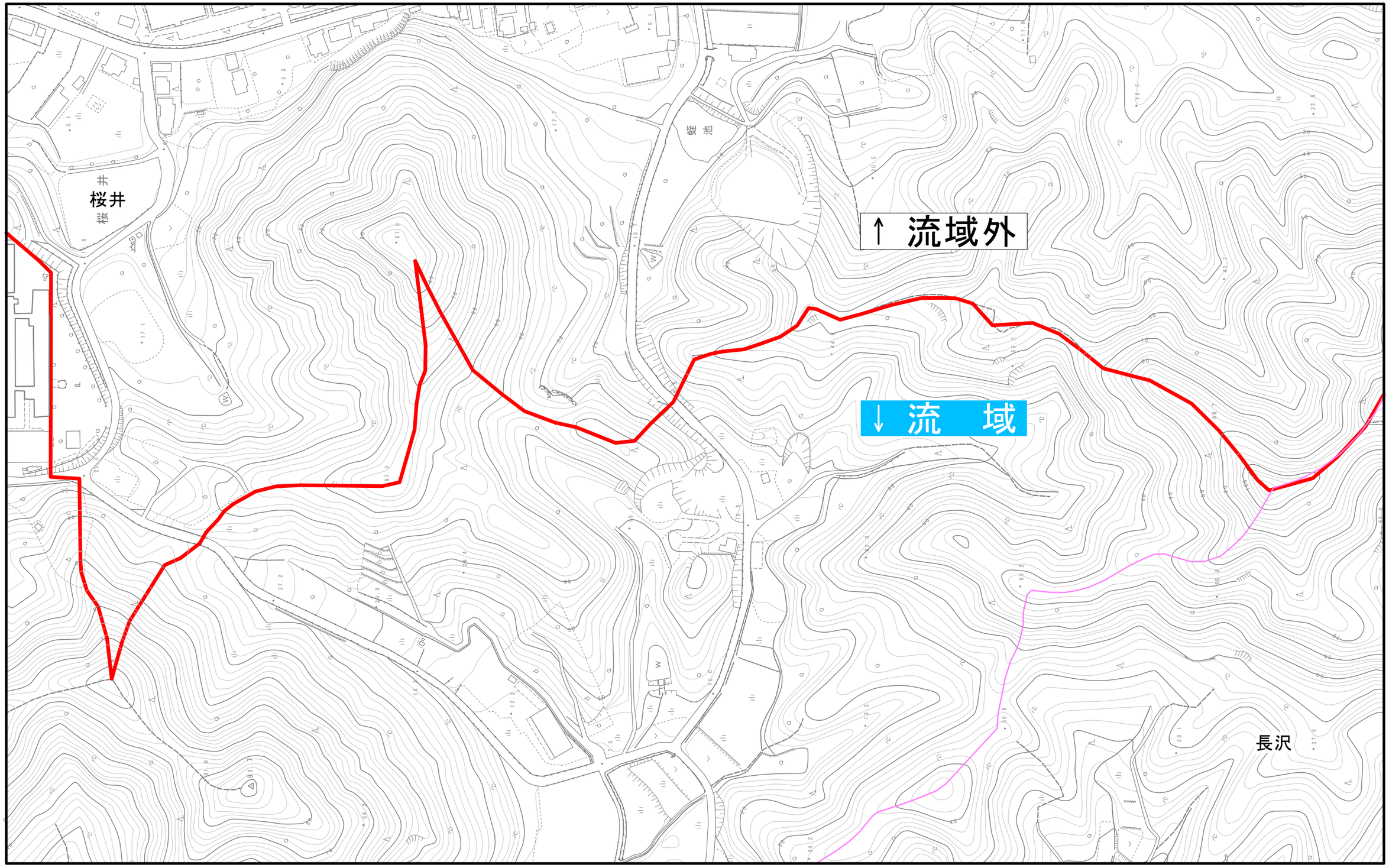


郡市境界
町丁字境界
特定都市河川流域
特定都市河川

【郡市・町丁字境界の出典】
今治市・西条市デジタルマッピングデータより

0 50 100 200 300
m 1:2,500

図郭18