

豊後水道 海況情報 令和6年1月号

愛媛県農林水産研究所水産研究センター

○調査日: 令和6年1月 北部海域: 29日 中部海域: 19日 南部海域: 30日
 ○調査船: 愛媛県農林水産研究所水産研究センター 試験船「よしゅう」

1. 海況

- ・水温: 北部海域は0m及び50m層で「平年並み」、10～20m及び75m層で「やや高め」。中部海域は0m及び20～75m層で「やや高め」、10m層で「平年並み」。南部海域は0～20m層で「高め」、50～100m層で「やや高め」。
- ・塩分: 北部海域は0m層で「きわめて低め」、10～75m層で「平年並み」。中・南部海域は全層で「平年並み」。
- ・透明度: 北・南部海域は「平年並み」、中部海域は「やや低め」。

2. 定置水温(宇和島市下波)

12月下旬は「平年並み」に、1月上旬以降は「高め」に推移しています。

3. 黒潮流軸位置

海上保安庁 1月30日発行海洋速報(1月29日の海況)より黒潮は都井岬から「著しく離岸」、足摺岬から「やや離岸」しています。



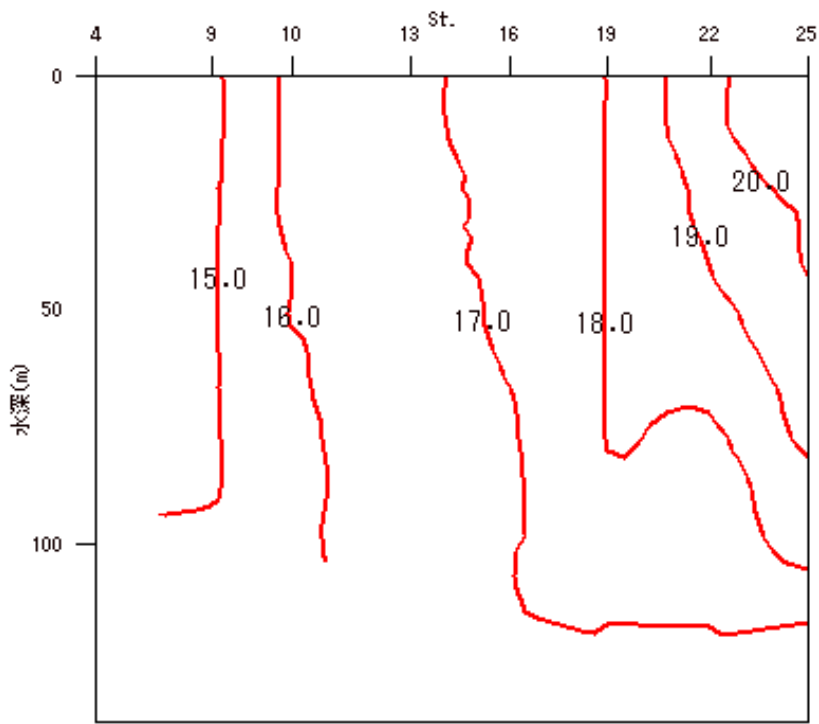
1月29日の海況(1月30日報)

都井岬		足摺岬		室戸岬		潮岬	
方向	距離	方向	距離	方向	距離	方向	距離
SSE	115	SW	40	SSE	50	SSE	145

表1 海域別平均値

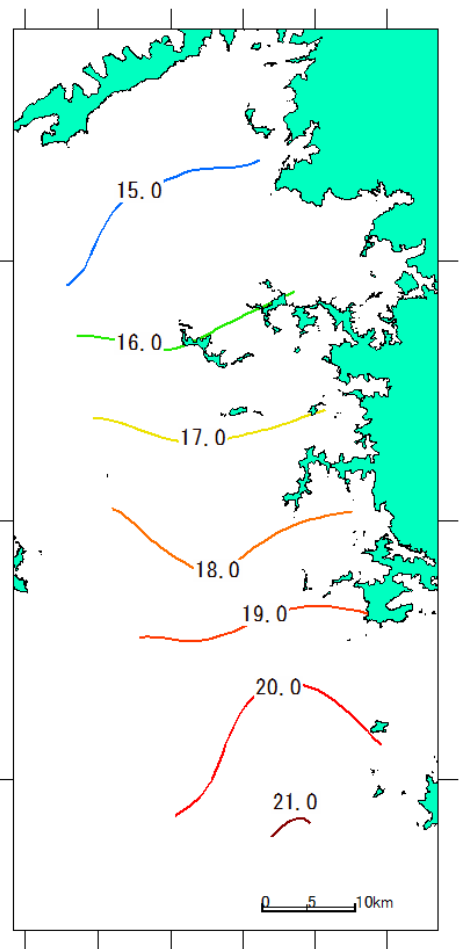
平年値は、平成3年(1991)から令和2年(2020)の30年平均値です。

項目	海域	北部(st1~11)				中部(st12~20)				南部(st21~28)			
		平均値	平年差	前年差	前月差	平均値	平年差	前年差	前月差	平均値	平年差	前年差	前月差
水 温	0m	14.84	0.40	0.05	-	17.66	0.79	1.09	-	20.02	2.01	2.13	-
	10m	15.16	0.62	0.35	-	17.67	0.73	1.11	-	19.98	1.84	2.23	-
	20m	15.13	0.59	0.32	-	17.63	0.75	1.13	-	19.85	1.76	2.33	-
	50m	15.00	0.52	0.18	-	17.44	0.86	1.04	-	19.12	1.35	2.06	-
	75m	15.46	0.54	0.41	-	17.33	0.99	1.03	-	18.43	1.10	1.58	-
	100m									17.69	0.86	1.04	-
透明度(m)		12.9	0.3	0.5	-	16.4	-2.4	-4.7	-	21.6	-0.3	1.4	-
塩 分	0m	32.07	-2.13	-1.85	-	34.52	-0.01	0.23	-	34.62	-0.04	0.71	-
	10m	34.34	0.09	0.32	-	34.57	-0.01	0.20	-	34.67	-0.02	0.17	-
	20m	34.34	0.09	0.31	-	34.57	0.00	0.20	-	34.66	-0.03	0.18	-
	50m	34.35	0.09	0.32	-	34.55	0.00	0.19	-	34.64	-0.02	0.16	-
	75m	34.42	0.06	0.31	-	34.55	0.02	0.20	-	34.64	-0.01	0.16	-
	100m									34.62	-0.01	0.14	-



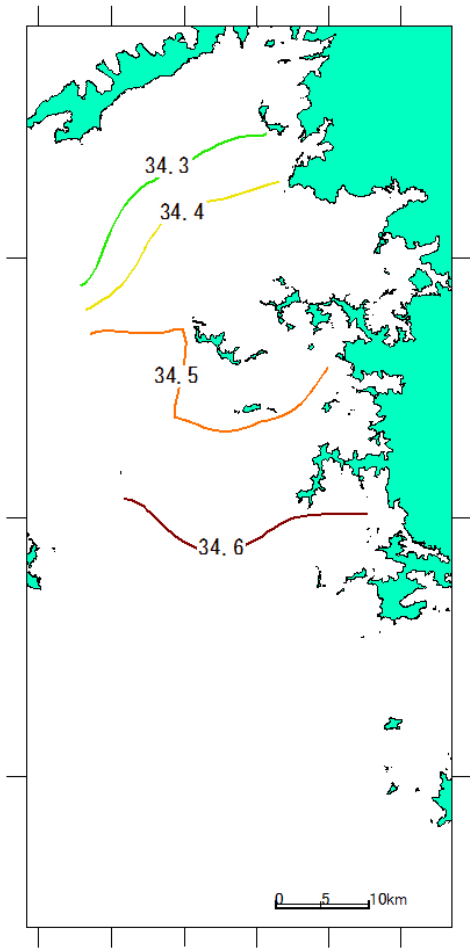
水温鉛直分布図

32° 36' N



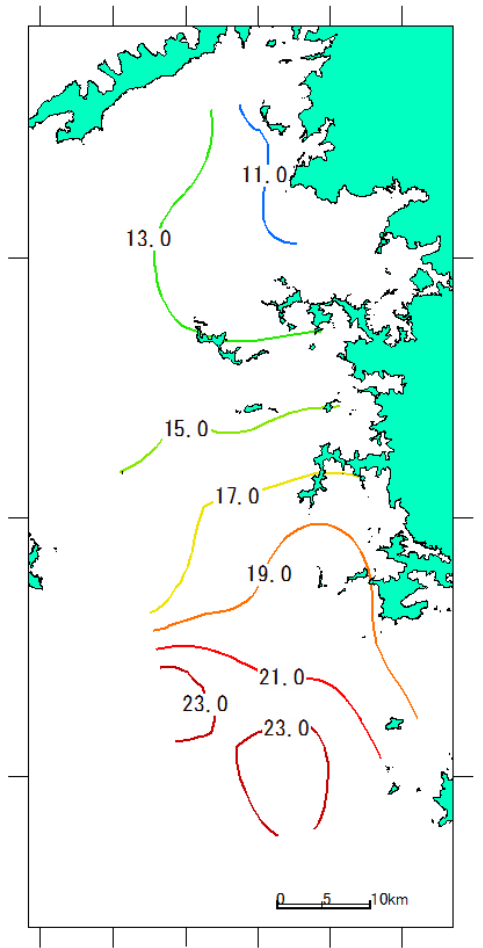
132° 04' E

水温(10m層・°C)



32° 36' N

132° 04' E 塩分(10m層・psu)

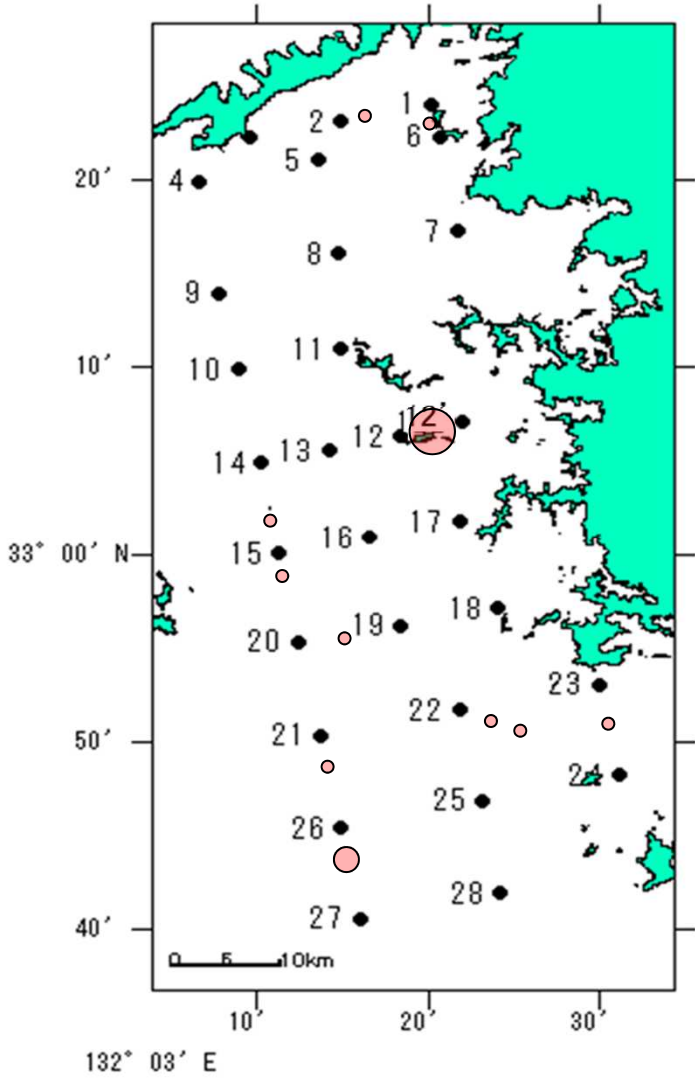


32° 36' N

132° 04' E

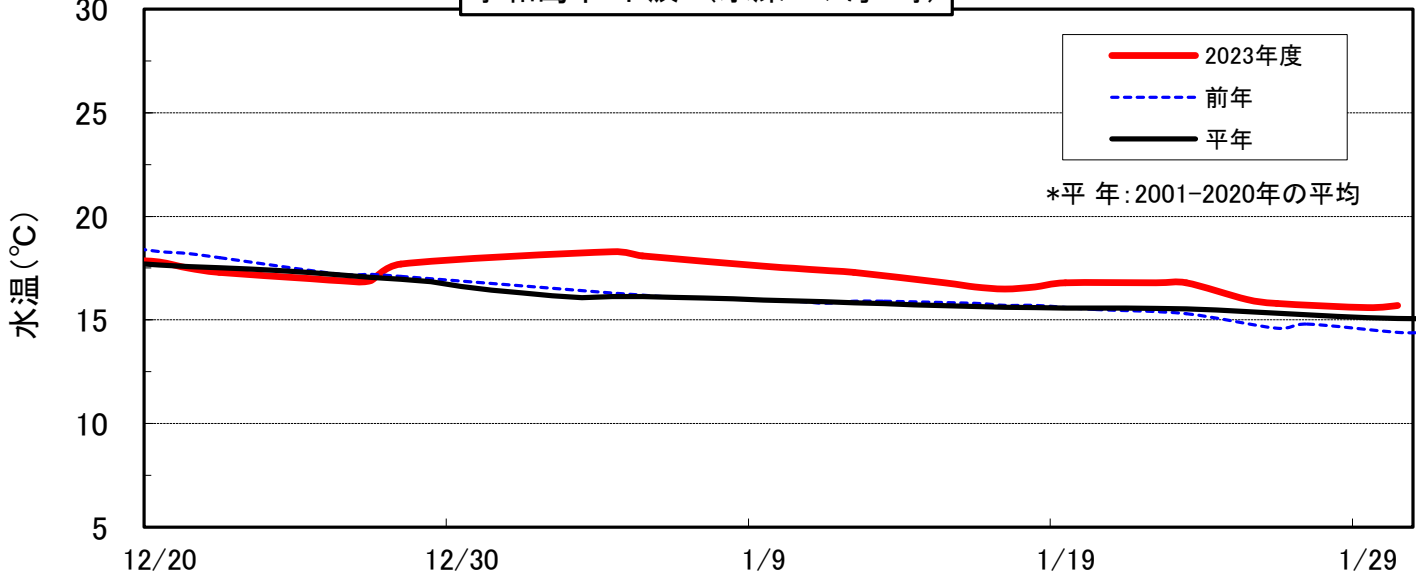
透明度(m)

凡例： 小魚群： ○ 中魚群： ● 大魚群： ●



魚群分布

宇和島市 下波 (水深5m/毎9時)



定置水温(下波)