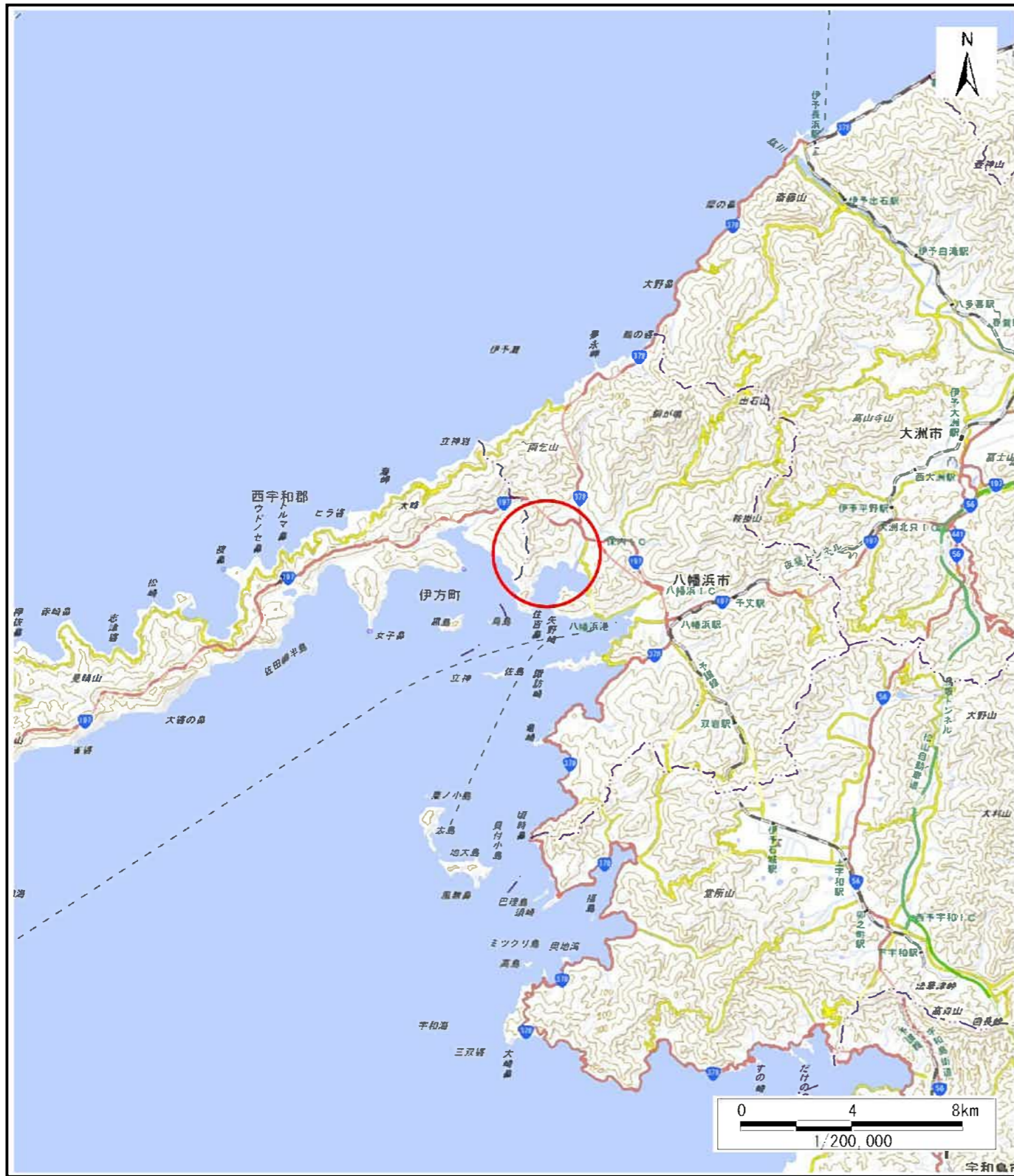
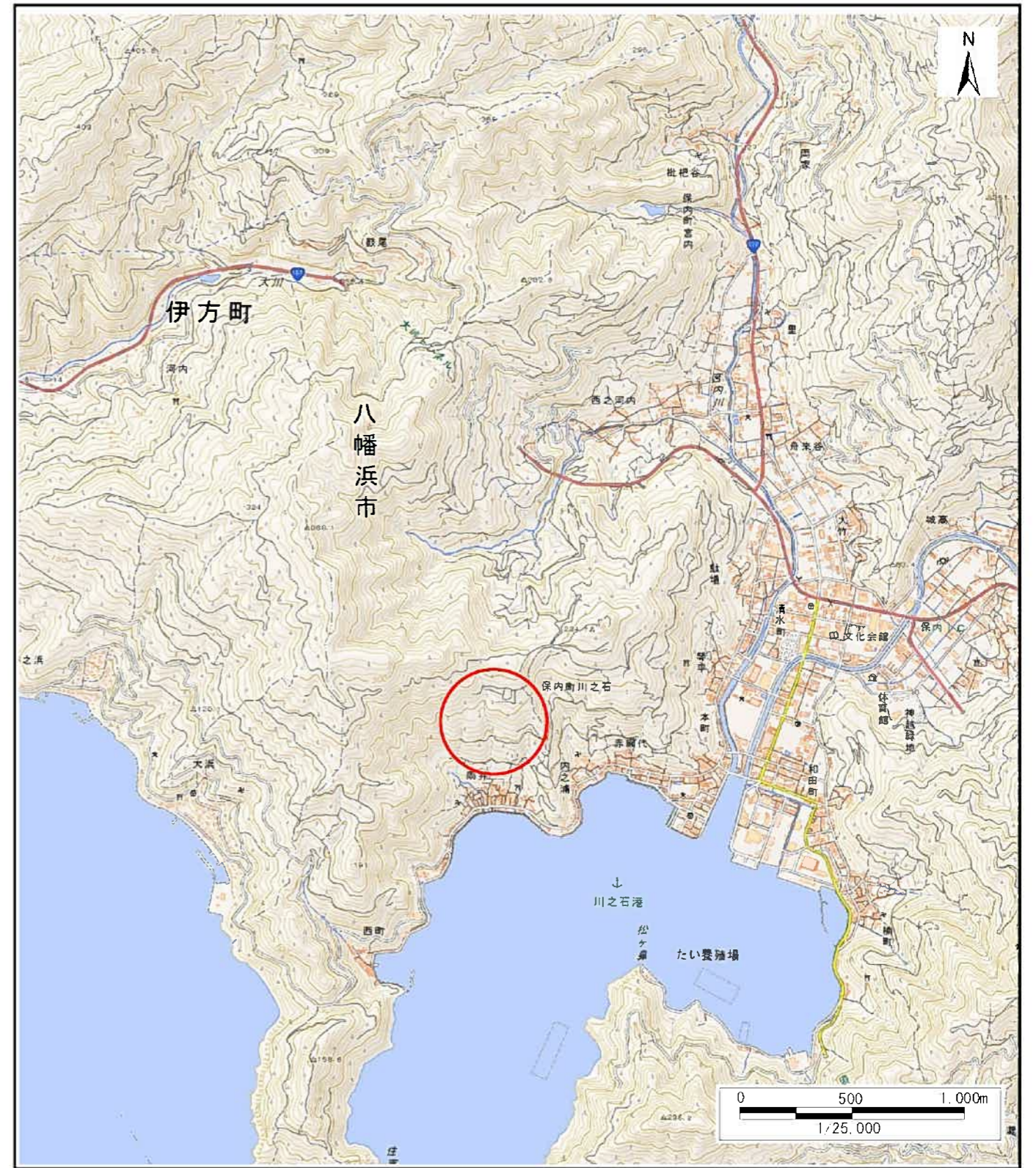


土砂災害警戒区域等の指定の公示に係る図書(その1)



(1/200,000)



(1/25,000)

様式-1(地)
土砂災害警戒区域・土砂災害特別警戒区域
位置図

自然現象の種類	地滑り
箇所番号	441-J-345
箇所名	雨井
地滑り区域名	A, B
所在地	八幡浜市保内町川之石

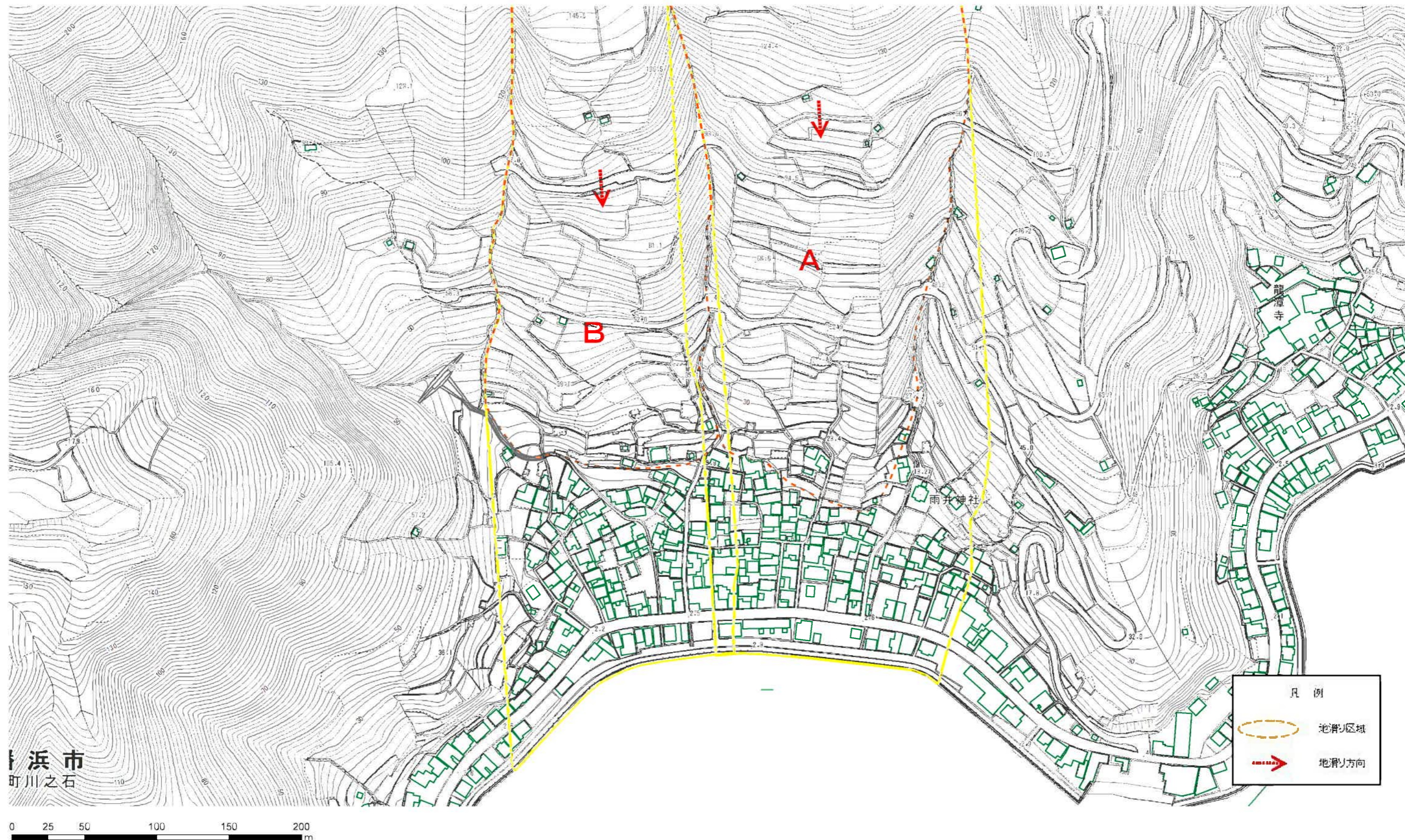
土砂災害警戒区域等の指定の公示に係る図書(その2)





様式-2(地)
土砂災害警戒区域・土砂災害特別警戒区域
区域図

土砂災害防止法施行令第二条の基準に該当する区域(土砂災害警戒区域)		N 縮尺 1:2,500	自然現象の種類	地滑り	箇所番号	441-J-345	箇所名	雨井
土砂災害防止法施行令第三条の基準に該当する区域(土砂災害特別警戒区域)			告示番号	愛媛県告示第47号	地滑り区域名	A,B		
			告示年月日	令和3年1月15日	所在地	八幡浜市保内町川之石		

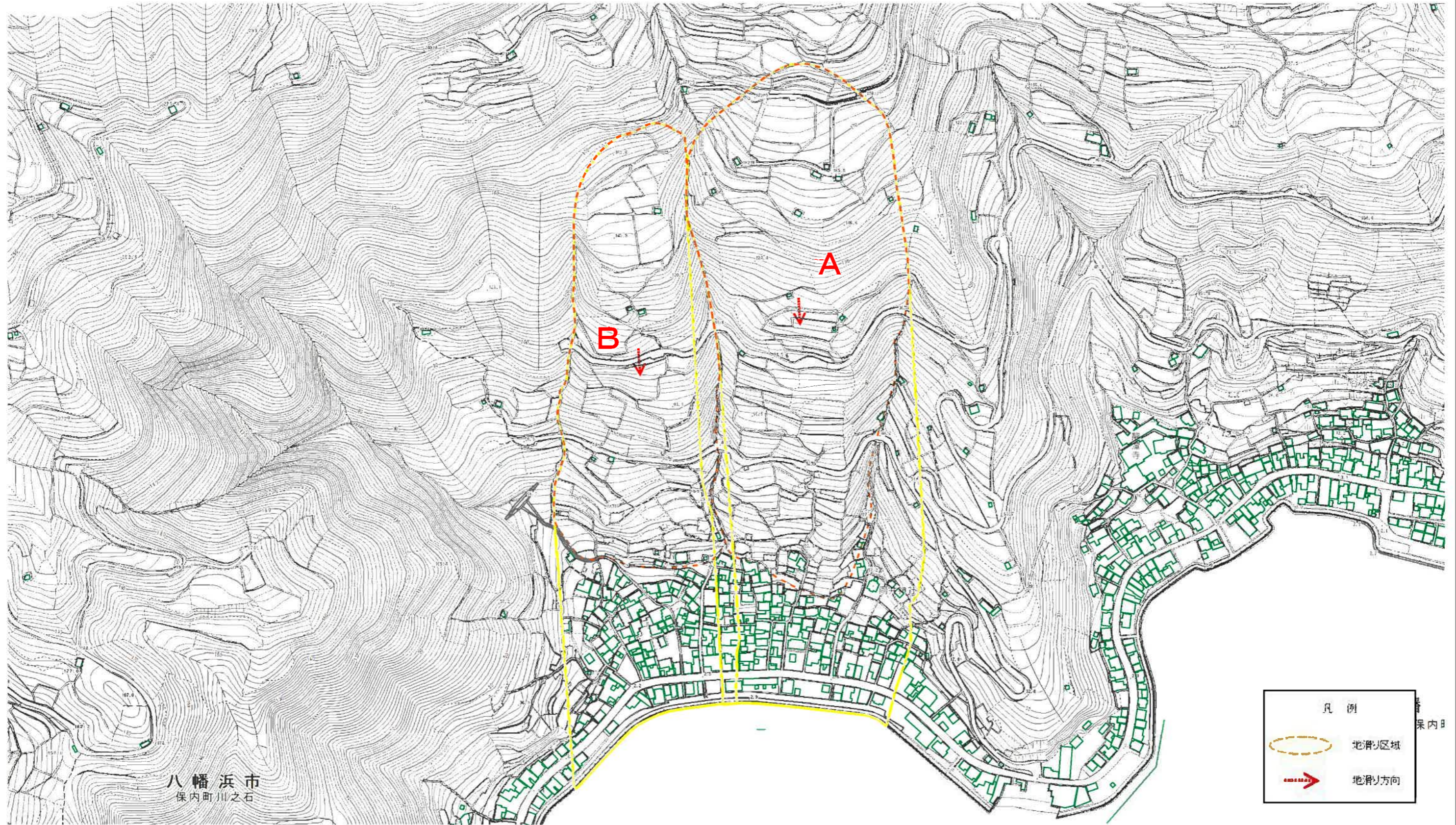
土砂災害警戒区域等の指定の公示に係る図書(その2)



様式-2(地)
土砂災害警戒区域・土砂災害特別警戒区域
区域図

土砂災害防止法施行令第二条の基準に該当する区域(土砂災害警戒区域)		自然現象の種類 地滑り 告示番号 愛媛県告示第47号 告示年月日 令和3年1月15日	箇所番号	441-J-345	箇所名	雨井	
土砂災害防止法施行令第三条の基準に該当する区域(土砂災害特別警戒区域)			縮尺	1:2,500	地滑り区域名	A,B	
			所在地	八幡浜市保内町川之石			

参考資料



参考資料：(全体図)

土砂災害防止法施行令第二条の基準に該当する区域(土砂災害警戒区域)

土砂災害防止法施行令第三条の基準に該当する区域(土砂災害特別警戒区域)

縮尺
1:3,500

自然現象の種類
告示番号
告示年月日

地滑り
愛媛県告示第47号
令和3年1月15日

箇所番号
地滑り区域名
所在地

441-J-345
A,B
八幡浜市保内町川之石

箇所名
雨井