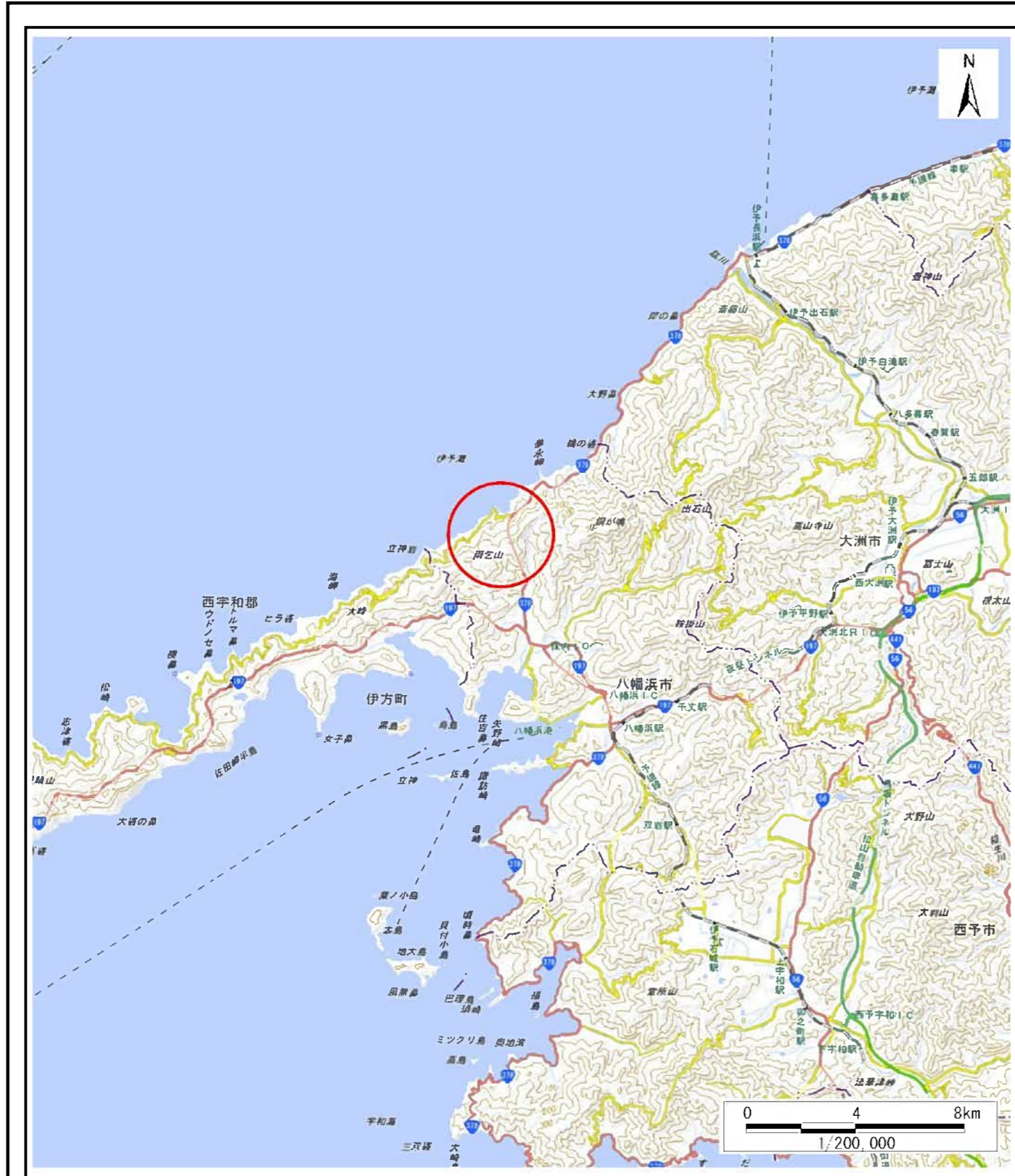
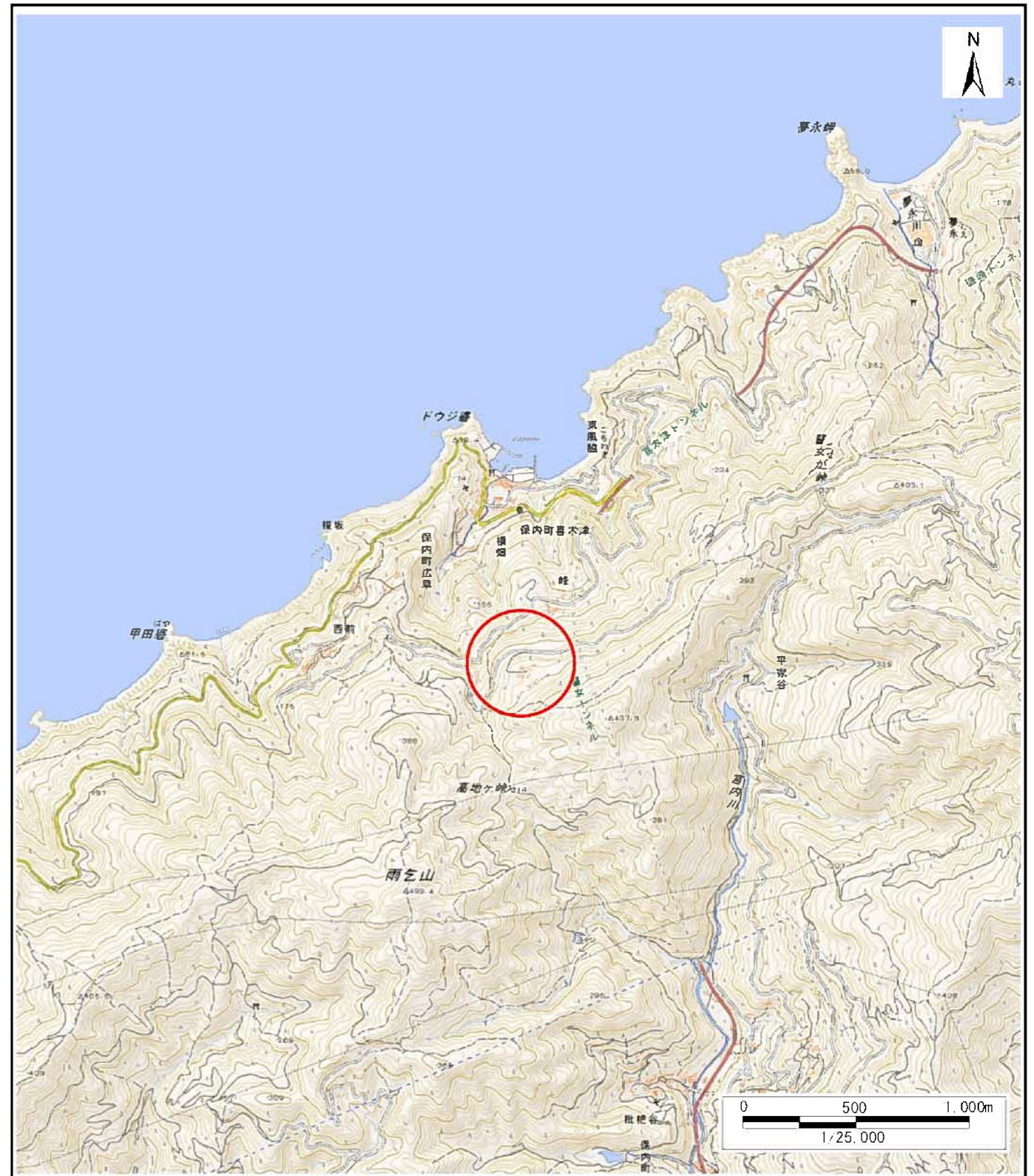


土砂災害警戒区域等の指定の公示に係る図書(その1)



(1/200,000)

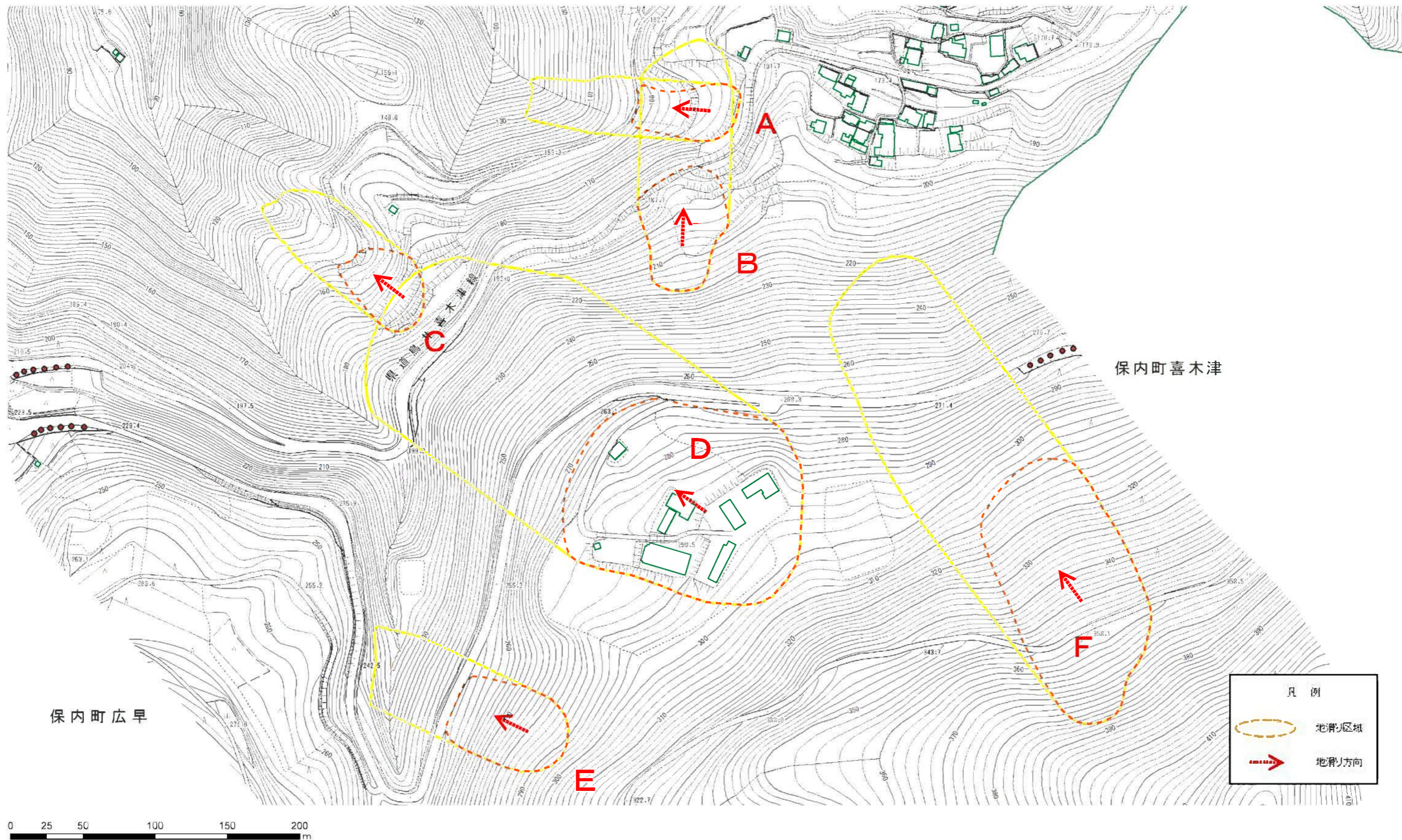


(1/25,000)

様式-1(地)
土砂災害警戒区域・土砂災害特別警戒区域
位置図

自然現象の種類	地滑り
箇所番号	441-J-327
箇所名	峰西
地滑り区域名	A, B, C, D, E, F
所在地	八幡浜市保内町喜木津

土砂災害警戒区域等の指定の公示に係る図書(その2)



様式-2(地)
土砂災害警戒区域・土砂災害特別警戒区域
区域図

土砂災害防止法施行令第二条の基準に該当する区域(土砂災害警戒区域)



自然現象の種類

地滑り

箇所番号

441-J-327

箇所名

峰西

告示番号

愛媛県告示第47号

地滑り区域名

A,B,C,D,E,F

告示年月日

令和3年1月15日

所在地

八幡浜市保内町喜木津

縮尺
1:2,500



土砂災害防止法施行令第三条の基準に該当する区域(土砂災害特別警戒区域)

凡例	
	地滑り区域
	地滑り方向