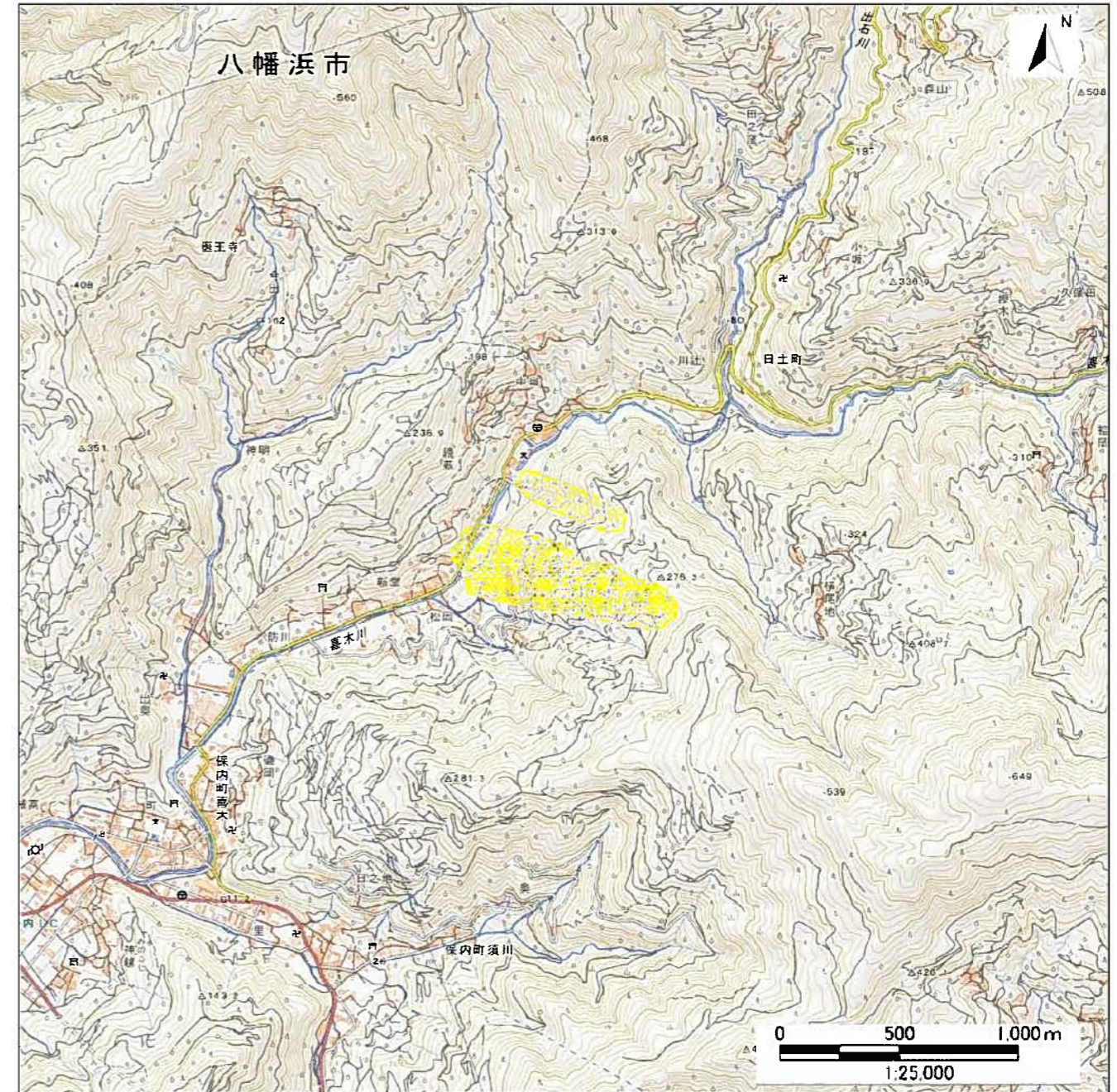


土砂災害警戒区域等の指定の公示に係る図書(その1)



(1/200,000)

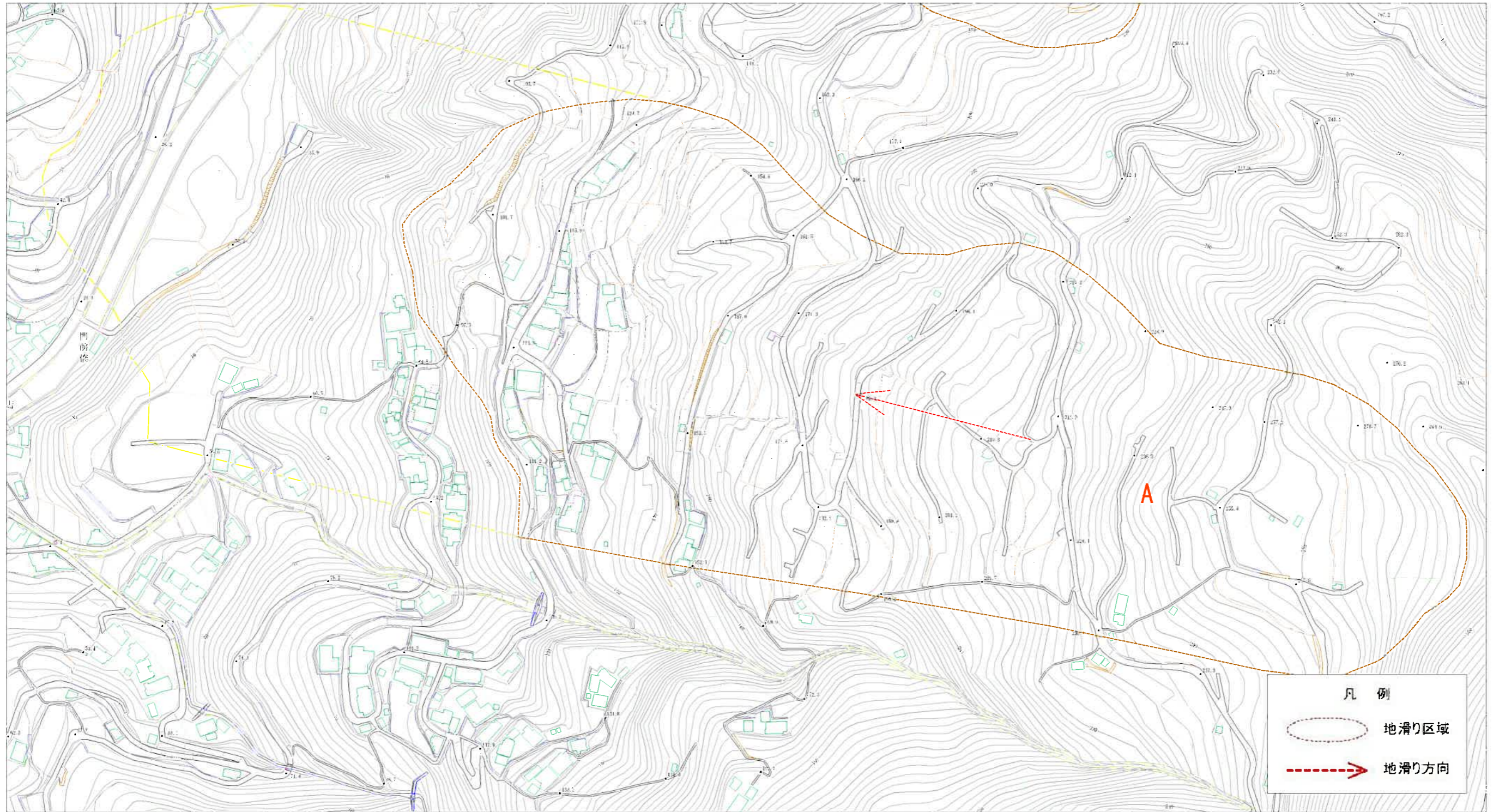


(1/25,000)

様式-1(地)
土砂災害警戒区域・土砂災害特別警戒区域 位置図




自然現象の種類	地滑り
箇所番号	204-NK-17
箇所名	梶谷岡
地滑り区域名	A,B
所在地	八幡浜市梶谷岡

土砂災害警戒区域等の指定の公示に係る図書(その2)

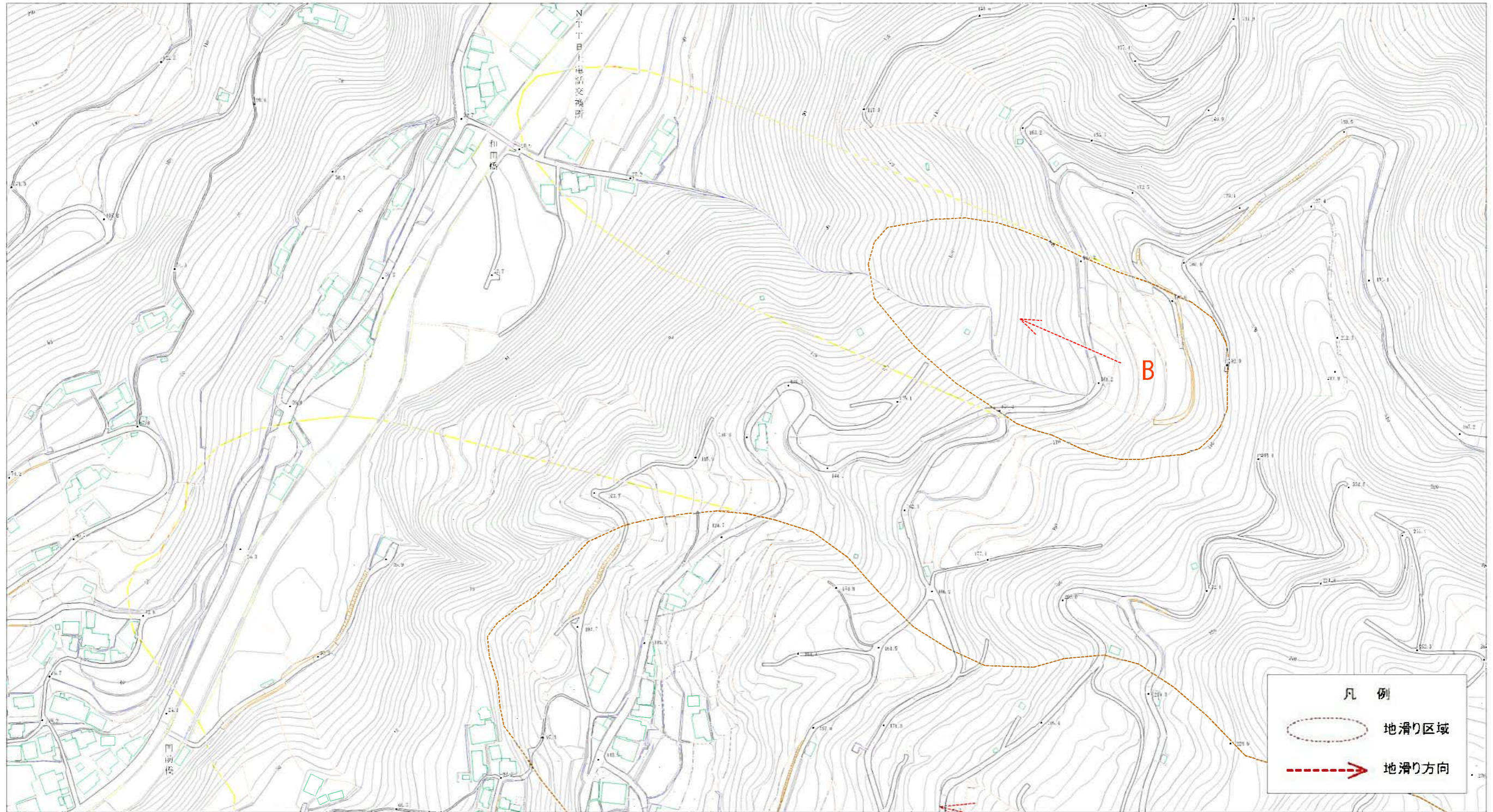


様式-2(地) 土砂災害警戒区域・土砂災害特別警戒区域 区域図

0 25 50 100m

土砂災害防止法施行令第二条の基準に該当する区域(土砂災害警戒区域)		 縮尺 1/2500	自然現象の種類	地滑り	箇所番号	204-NK-17	箇所名	梶谷岡
土砂災害防止法施行令第三条の基準に該当する区域(土砂災害特別警戒区域)			告示番号	愛媛県告示第47号	地滑り区域名	A,B		
			告示年月日	令和3年1月15日	所在地	八幡浜市梶谷岡		

土砂災害警戒区域等の指定の公示に係る図書(その2)

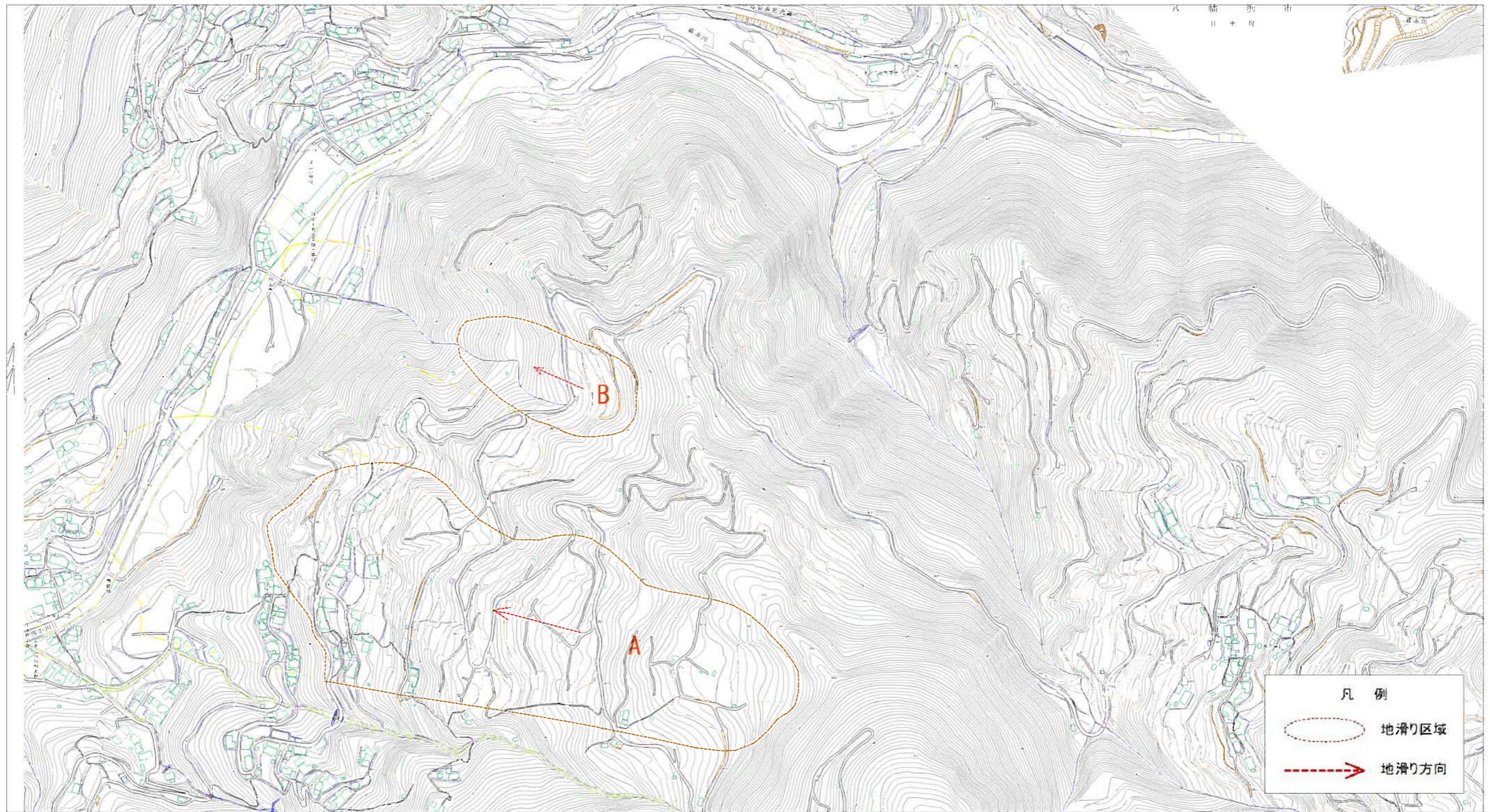


様式-2(地) 土砂災害警戒区域・土砂災害特別警戒区域 区域図

0 25 50 100m

土砂災害防止法施行令第二条の基準に該当する区域(土砂災害警戒区域)	縮尺 1/2500	自然現象の種類	地滑り	箇所番号	204-NK-17	箇所名	梶谷岡
		告示番号	愛媛県告示第47号	地滑り区域名	A,B		
		告示年月日	令和3年1月15日	所在地	八幡浜市梶谷岡		

参考資料(全体図)



参考資料(全体図)

土砂災害防止法施行令第二条の基準に該当する区域(土砂災害警戒区域)	縮尺 1/5000	自然現象の種類	地滑り	箇所番号	204-NK-17	箇所名	梶谷岡
		告示番号	愛媛県告示第47号	地滑り区域名	A,B		
		告示年月日	令和3年1月15日	所在地	八幡浜市梶谷岡		