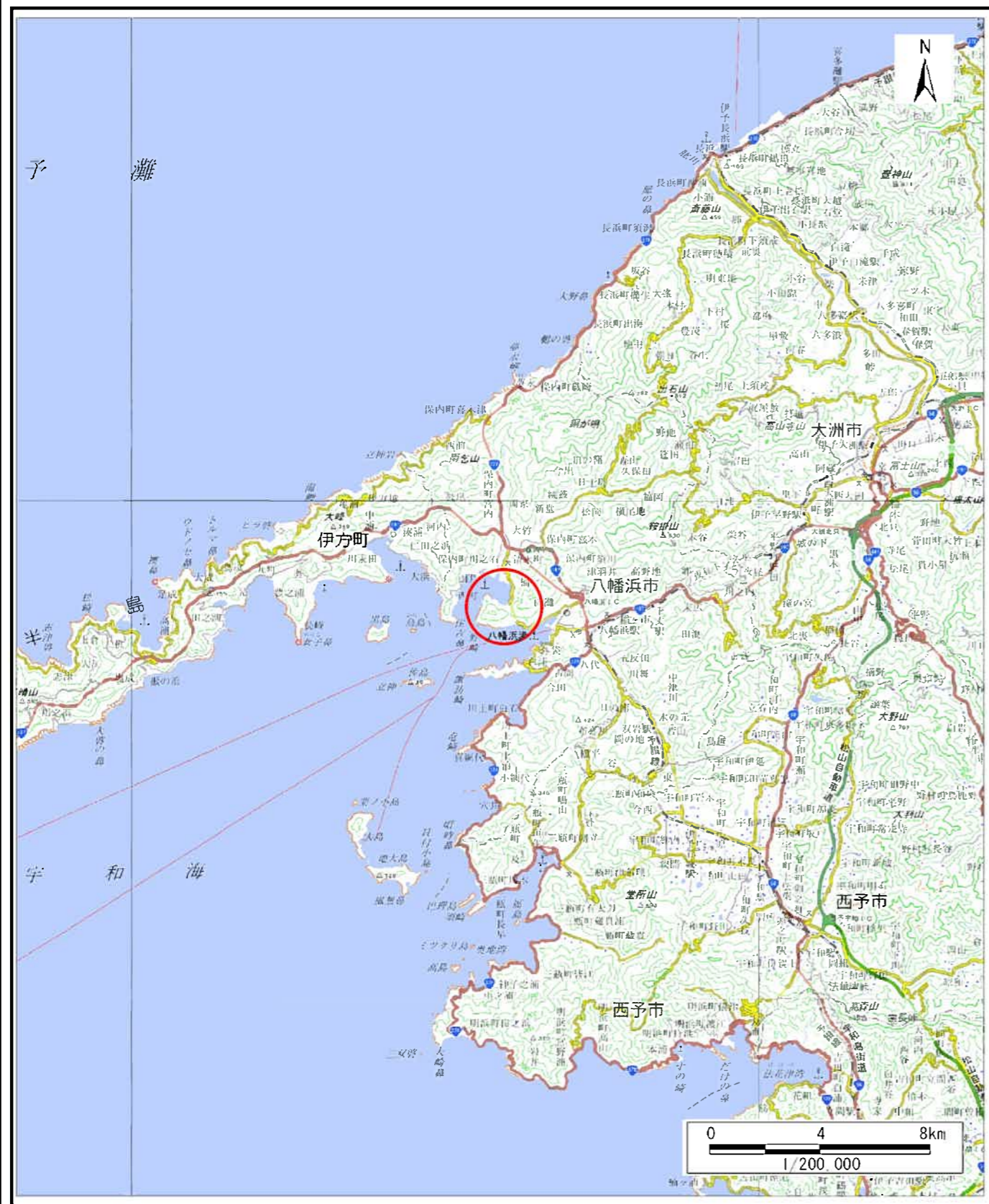


土砂災害警戒区域等の指定の公示に係る図書（その1）



(1/200,000)



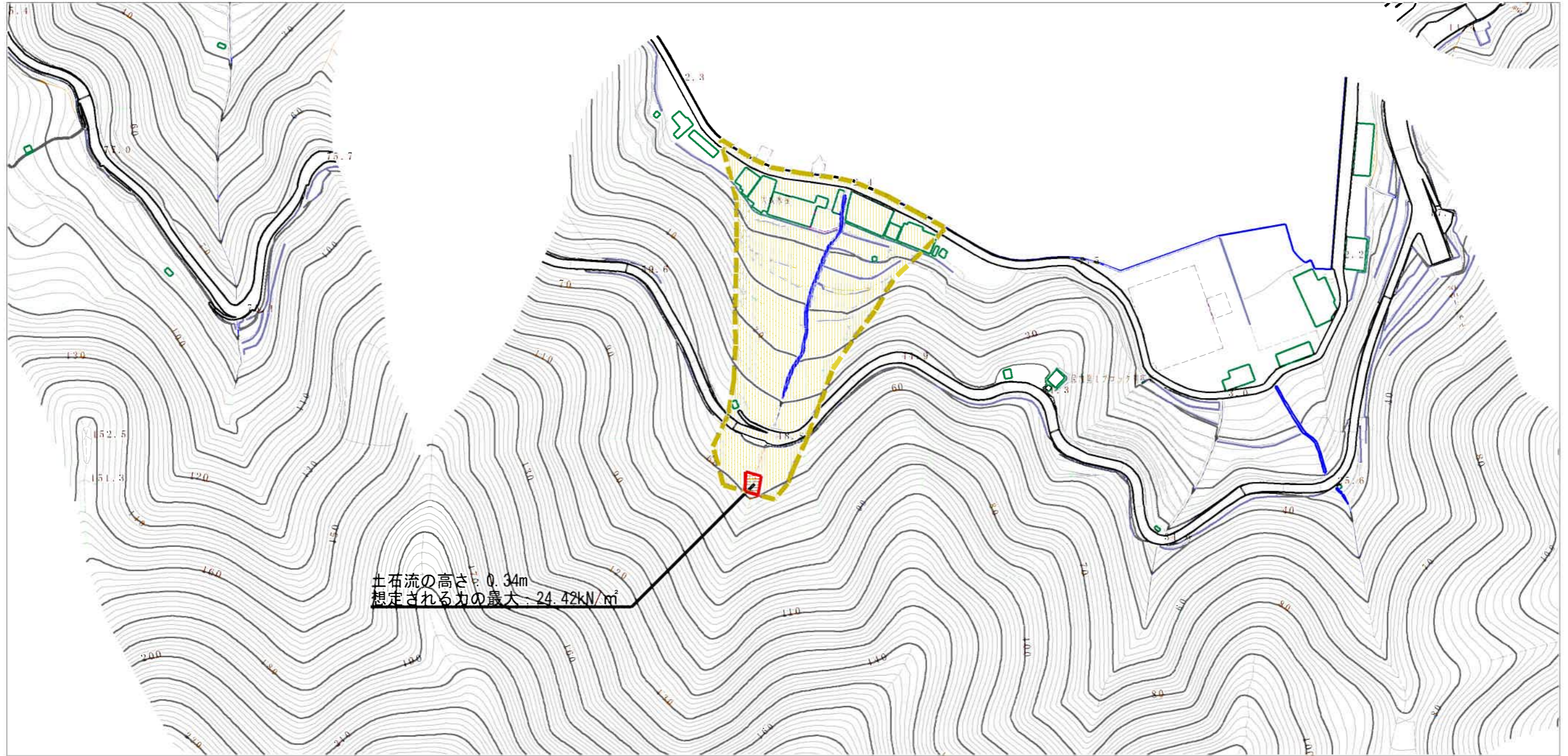
(1/25,000)

様式-1 (土)
土砂災害警戒区域・土砂災害特別警戒区域 位置図





自然現象の種類	土石流
渓流番号	441-1162
渓流名	東大鳥越川
所在地	八幡浜市保内町川之石

「この地図は、国土地理院長の承認を得て、同院発行の電子地形図25000及び電子地形図20万を複製したものである。（承認番号 平29四複、第46号）」 許可なく複製を禁ずる。

土砂災害警戒区域等の指定の公示に係る図書（その2）



0 1 × 100m

様式-2 (土) 土砂災害警戒区域・土砂災害特別警戒区域 区域図	土砂災害防止法施行令第2条の基準に該当する区域			自然現象 の種類 土石流	溪流番号	441-1162		
	土砂災害防止法施行令第3条の基準に該当する区域	土石流の高さが1mを超える場合、土石等の移動による力が50kN/mを超える区域			告示番号 愛媛県告示第48号	溪流名	東大鳥越川	
		土石流の高さが1mを超える場合、土石等の移動による力が50kN/m以下の区域				告示年月日 令和3年1月15日	所在地	八幡浜市保内町川之石
		それ以外の区域						
縮尺 1:2,500								