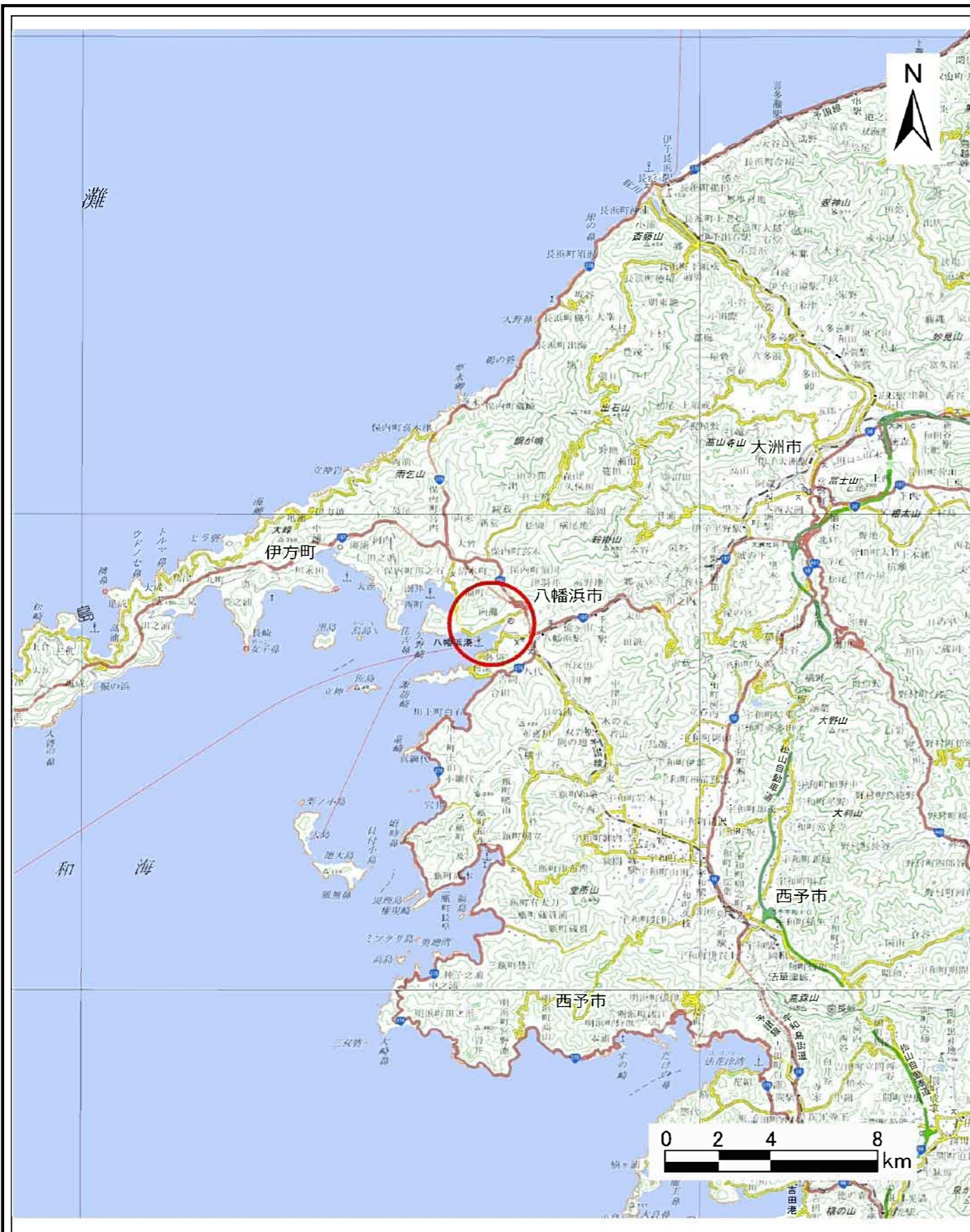
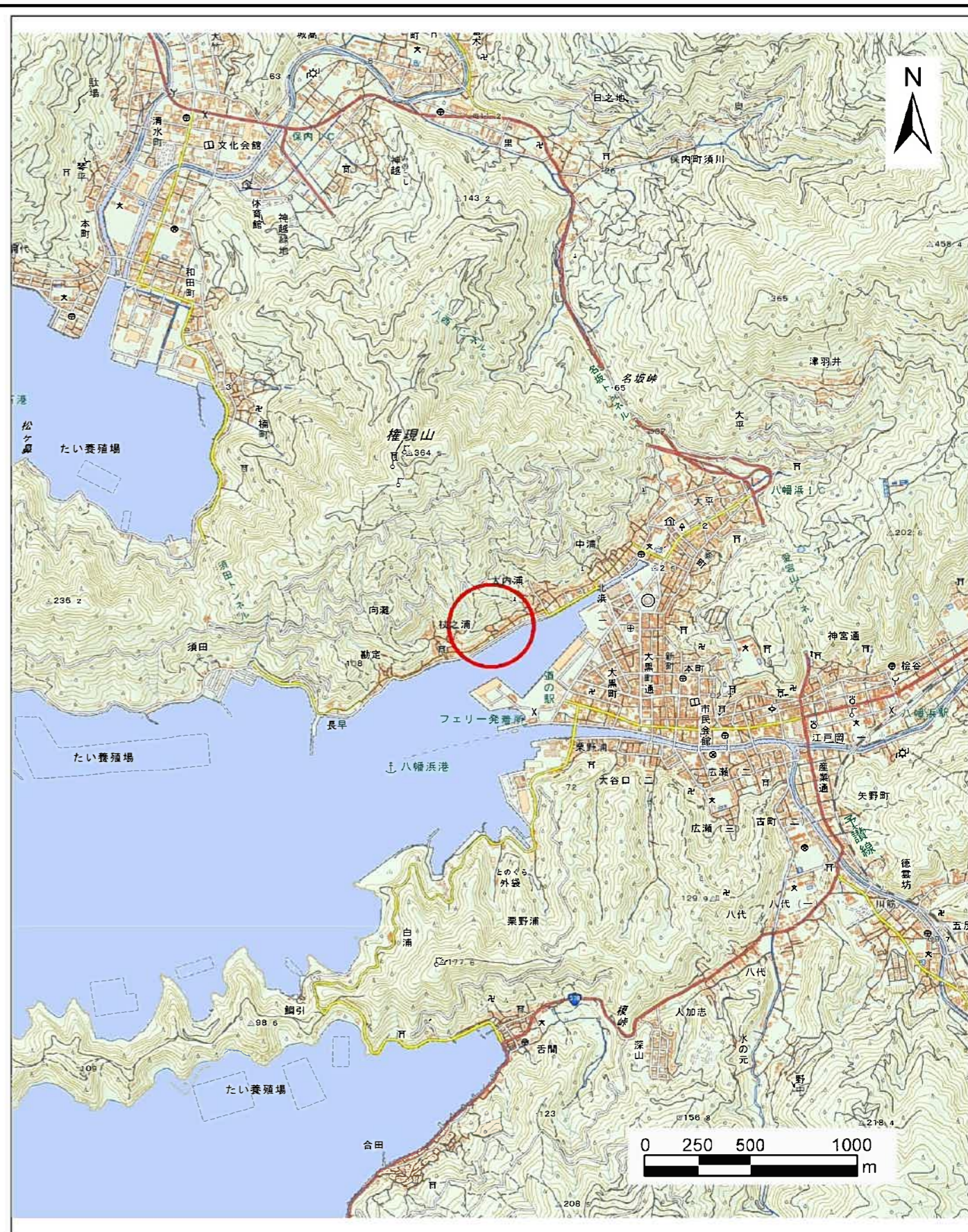


# 土砂災害警戒区域等の指定の公示に係る図書(その1)



(1/200,000)



(1/25,000)

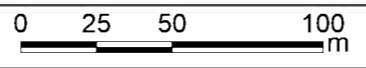
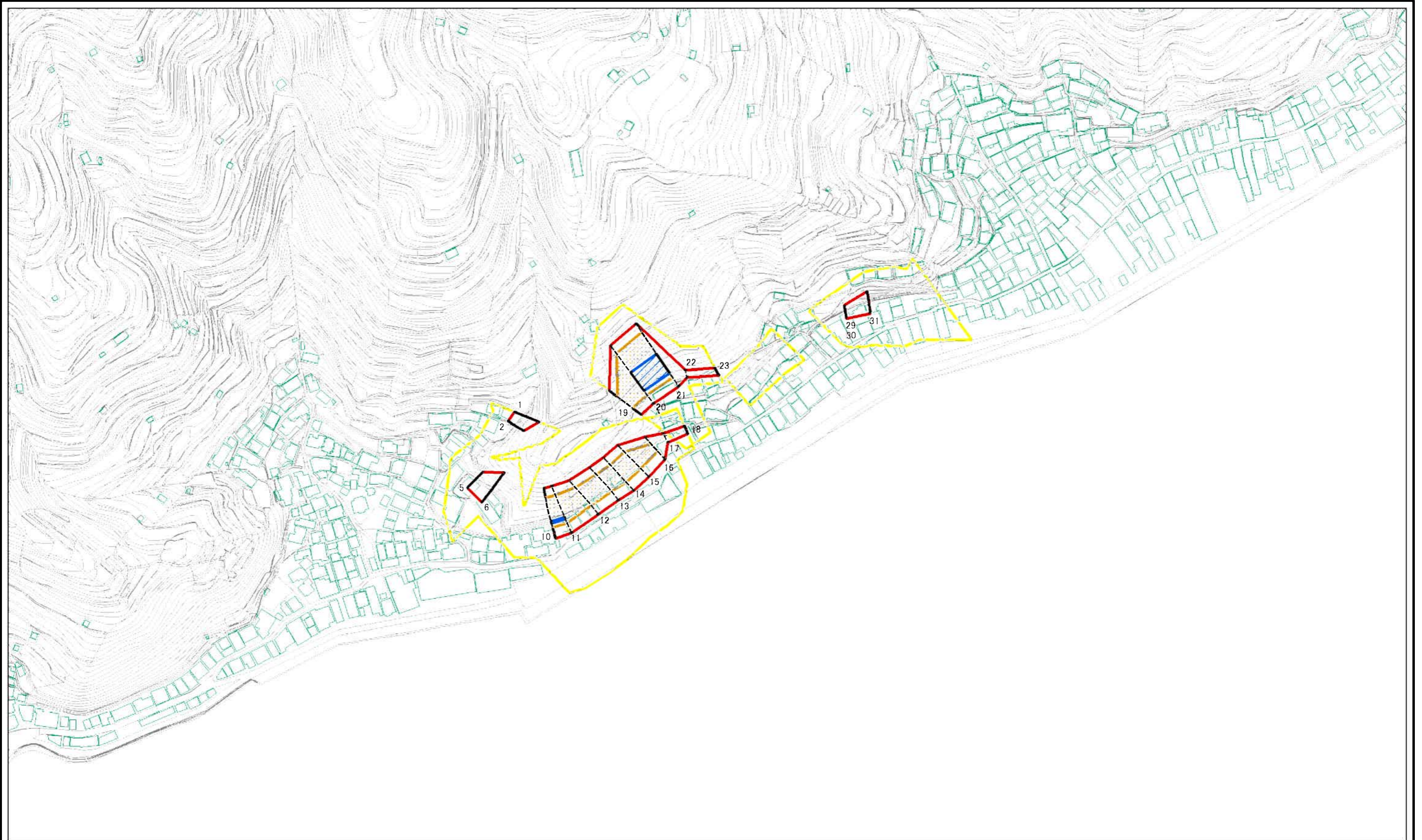
様式-1(急)  
土砂災害警戒区域・土砂災害特別警戒区域  
位置図

自然現象の種類	急傾斜地の崩壊
箇所番号	204-I-1528(1)
箇所名	杖之浦
所在地	八幡浜市向灘

自然現象の種類	急傾斜地の崩壊
箇所番号	204-I-1528(1)
箇所名	杖之浦
所在地	八幡浜市向灘

この地図は、国土地理院長の承認を得て、同院発行の電子地形図25000及び電子地形図20万を複製したものである。(承認番号 平30四複、第35号) 許可なく複製を禁ずる。

# 土砂災害警戒区域等の指定の公示に係る図書(その2)



図中の数字は横断測線番号を示す

<b>様式-2(急)</b> 土砂災害警戒区域・土砂災害特別警戒区域 区域図(その1)	土砂災害防止法施行令第二条の基準に該当する区域		N 縮尺 1:2,500	自然現象の種類	急傾斜地の崩壊	箇所番号	204-I-1528(1)
	土砂災害防止法施行令第三条の基準に該当する区域	 		告示番号	愛媛県告示第48号	箇所名	杖之裏
	土砂等の(移動)高さが1m以下の場合、土砂等の移動による力が100kN/mを超える区域			告示年月日	令和3年1月15日	所在地	八幡浜市向灘
	土砂等の堆積の高さが3mを超える区域						
	それ以外の区域						