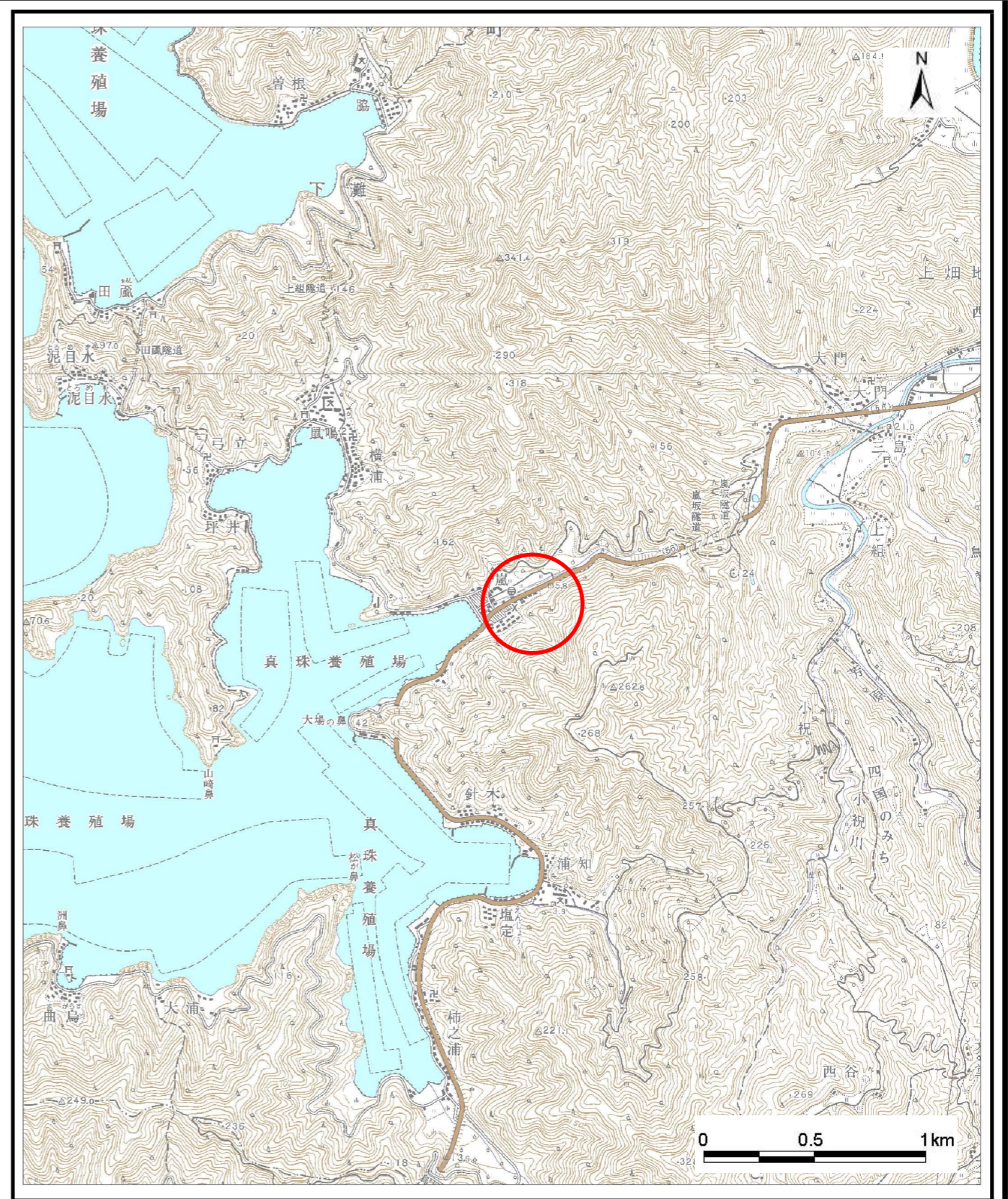


土砂災害警戒区域等の指定の公示に係る図書（その1）



(1/200,000)

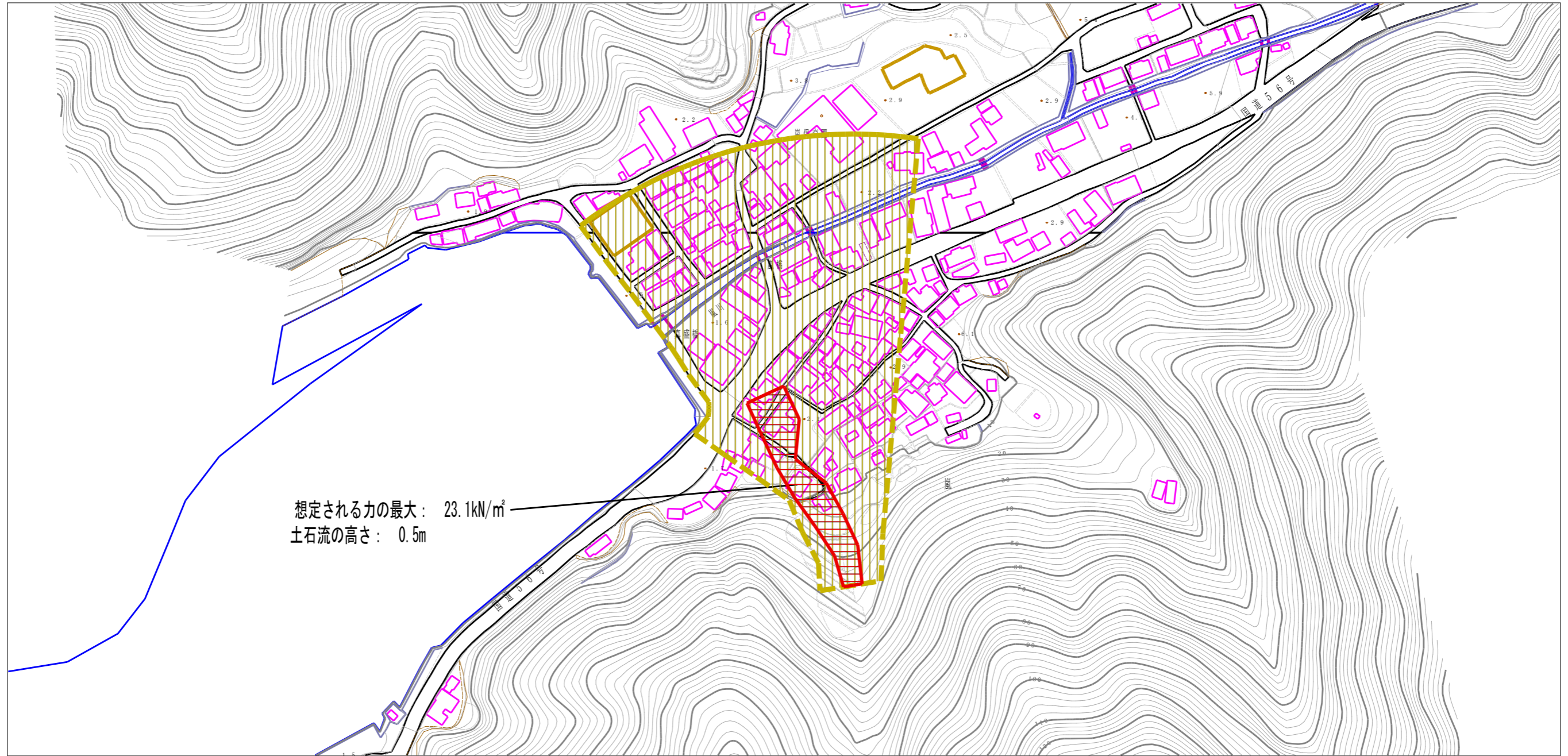


(1/25,000)

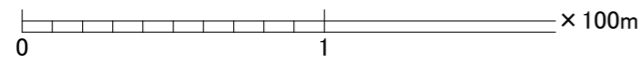
様式-1 (土)
土砂災害警戒区域・土砂災害特別警戒区域 位置図

自然現象の種類	土石流
溪流番号	486-1671
溪流名	妙典川
所在地	北宇和郡津島町大字下灘

土砂災害警戒区域等の指定の公示に係る図書（その2）



想定される力の最大: 23.1kN/m²
土石流の高さ: 0.5m



様式-2(土) 土砂災害警戒区域・土砂災害特別警戒区域 区域図	土砂災害防止法施行令第二条の基準に該当する区域		N 縮尺 1:2,500	自然現象の種類	土石流	溪流番号	486-1671
	土砂災害防止法施行令第三条の基準に該当する区域			告示番号		溪流名	妙典川
	その他の区域			告示年月日		所在地	北宇和郡津島町大字下灘