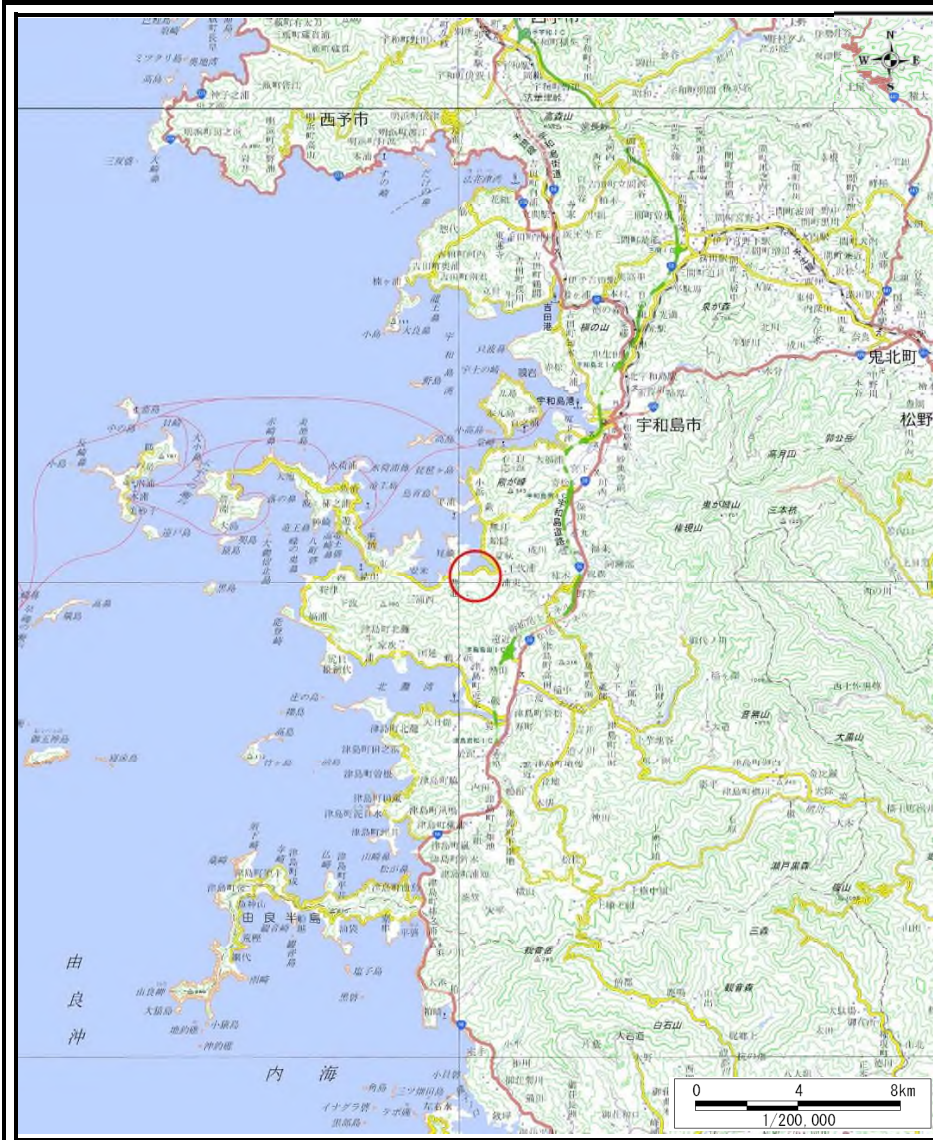
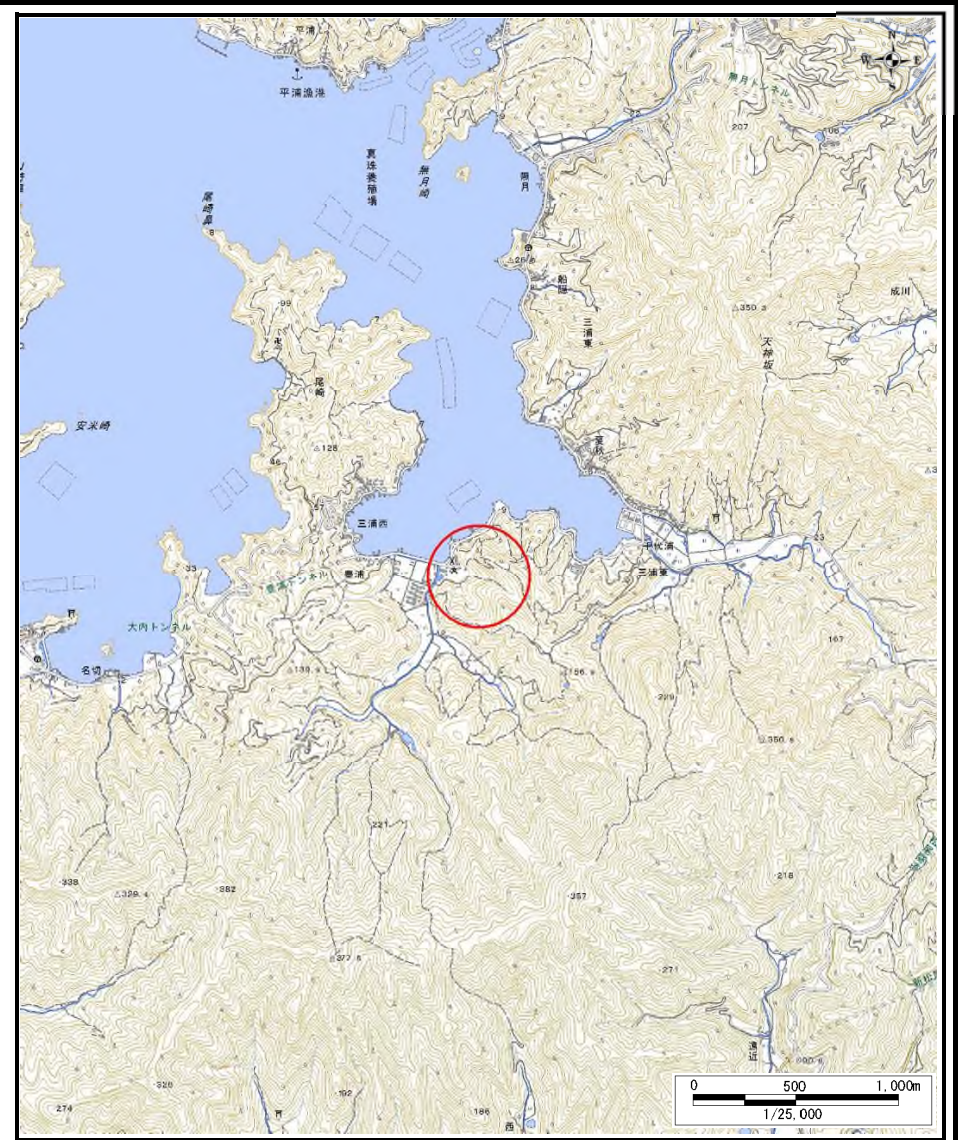


土砂災害警戒区域等の指定の公示に係る図書（その1）



(1/200,000)



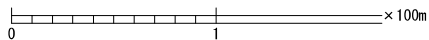
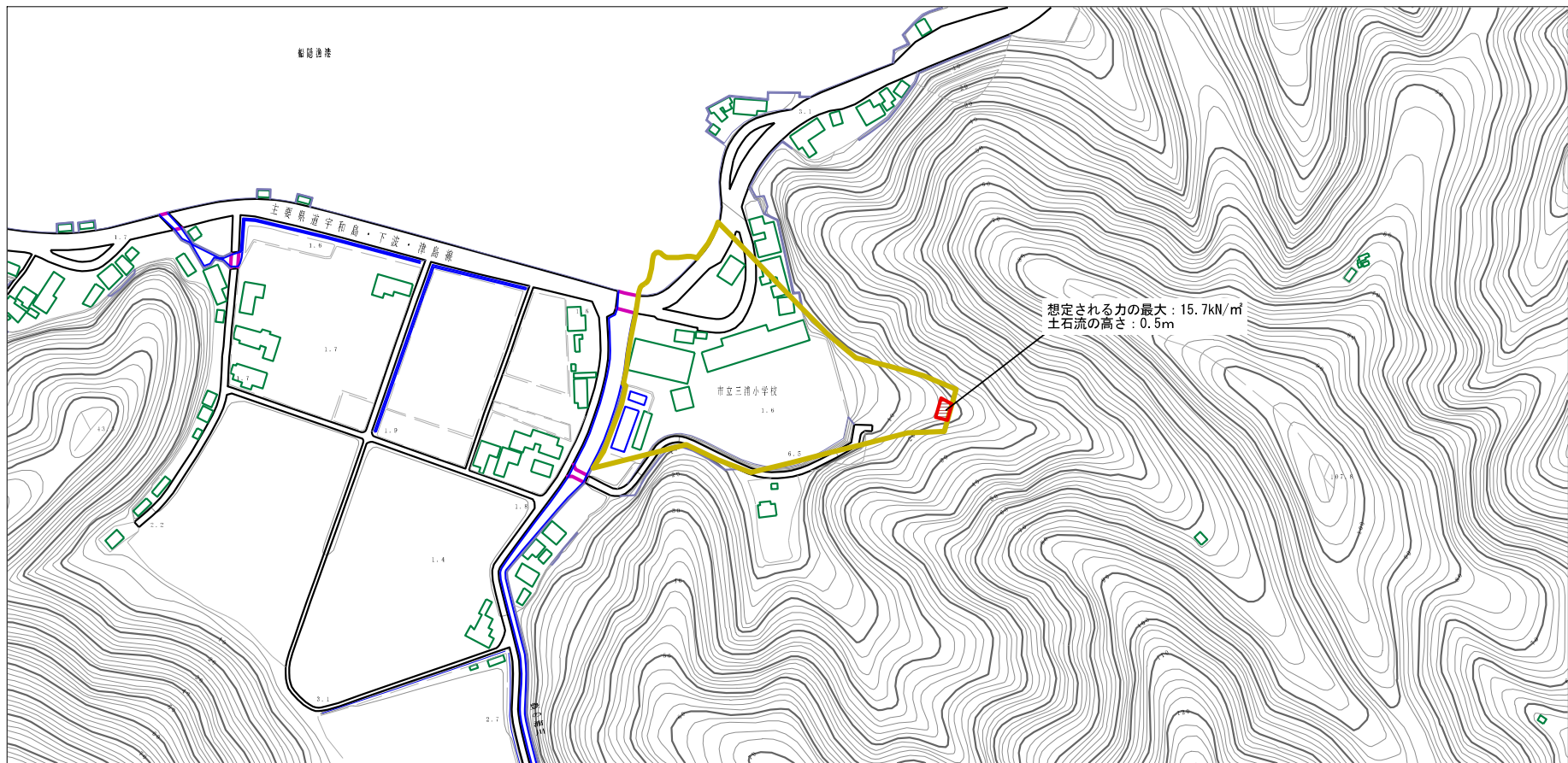
(1/25,000)

様式-1 (土)
土砂災害警戒区域・土砂災害特別警戒区域 位置図

| | |
|---------|----------|
| 自然現象の種類 | 土石流 |
| 溪流番号 | 203-1167 |
| 溪流名 | 浦川 |
| 所在地 | 宇和島市三浦西 |

この地図は、国土地理院長の承認を得て、同院発行の数値地図200000（地図画像）、及び数値地図25000（地図画像）を複製したものである。（承認番号 国地四複第55号） 許可なく複製を禁ずる。

土砂災害警戒区域等の指定の公示に係る図書（その2）



| | | | | | | | |
|---------------------------------|-------------------------|--|--------------------|---------|------------|------|----------|
| 様式-2（土） 土砂災害警戒区域・土砂災害特別警戒区域図 | 土砂災害防止法施行令第2条の基準に該当する区域 | | N 縮尺 1:2,500 | 自然現象の種類 | 土石流 | 溪流番号 | 203-1167 |
| | 土砂災害防止法施行令第3条の基準に該当する区域 | | | 告示番号 | 愛媛県告示第291号 | 溪流名 | 浦川 |
| | それ以外の区域 | | | 告示年月日 | 令和3年3月16日 | 所在地 | 宇和島市三浦西 |