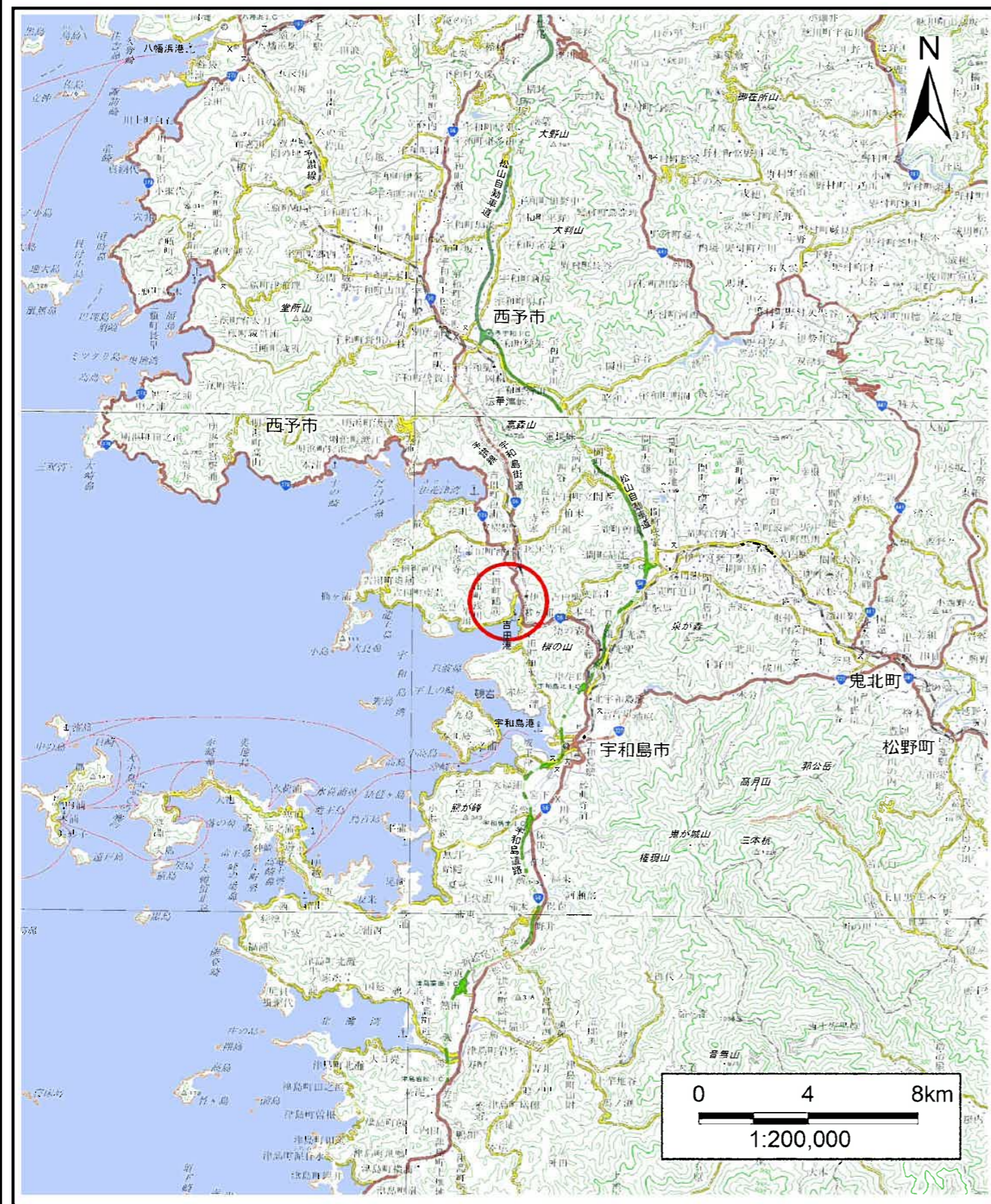
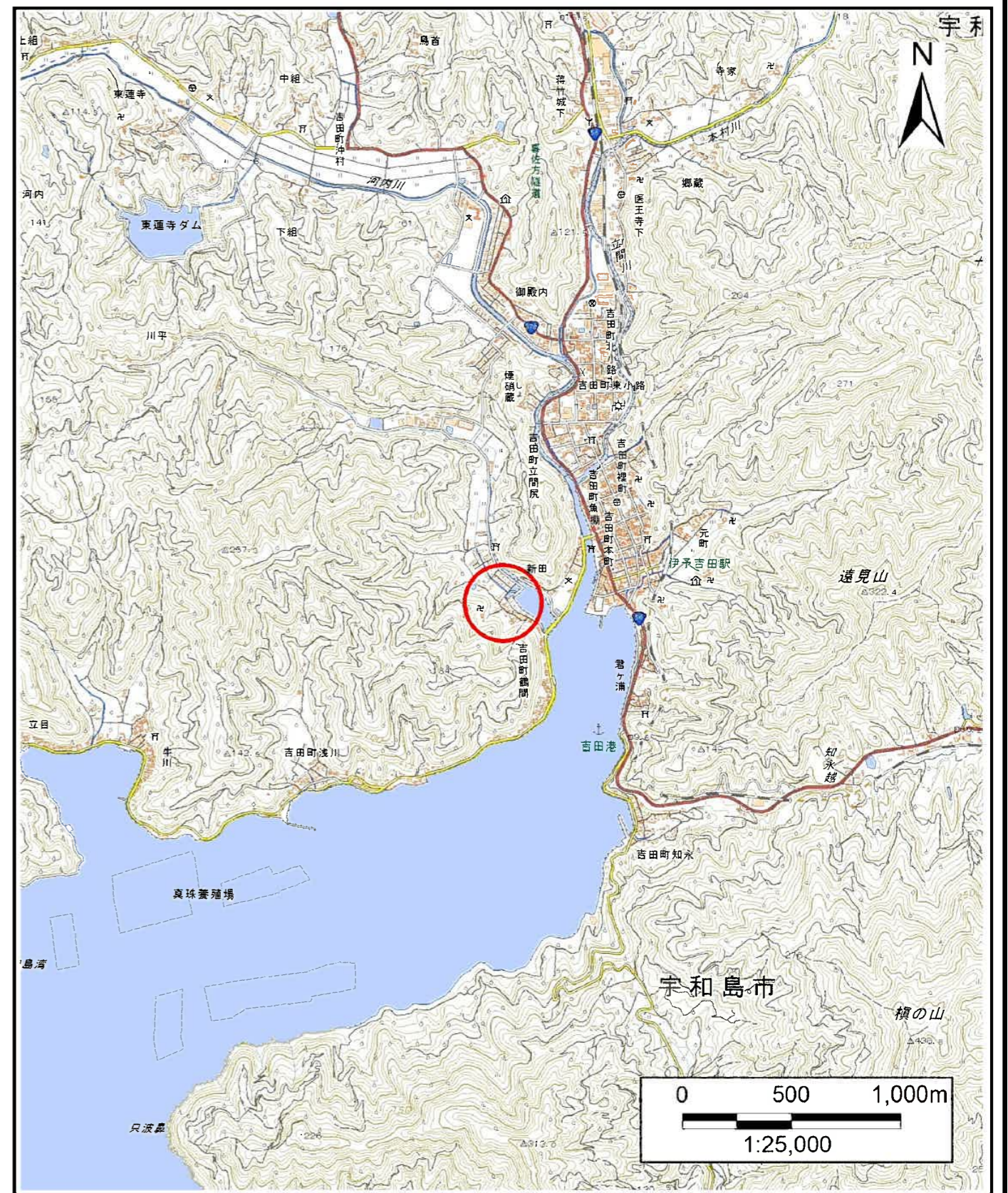


土砂災害警戒区域等の指定の公示に係る図書（その1）



(1/200,000)



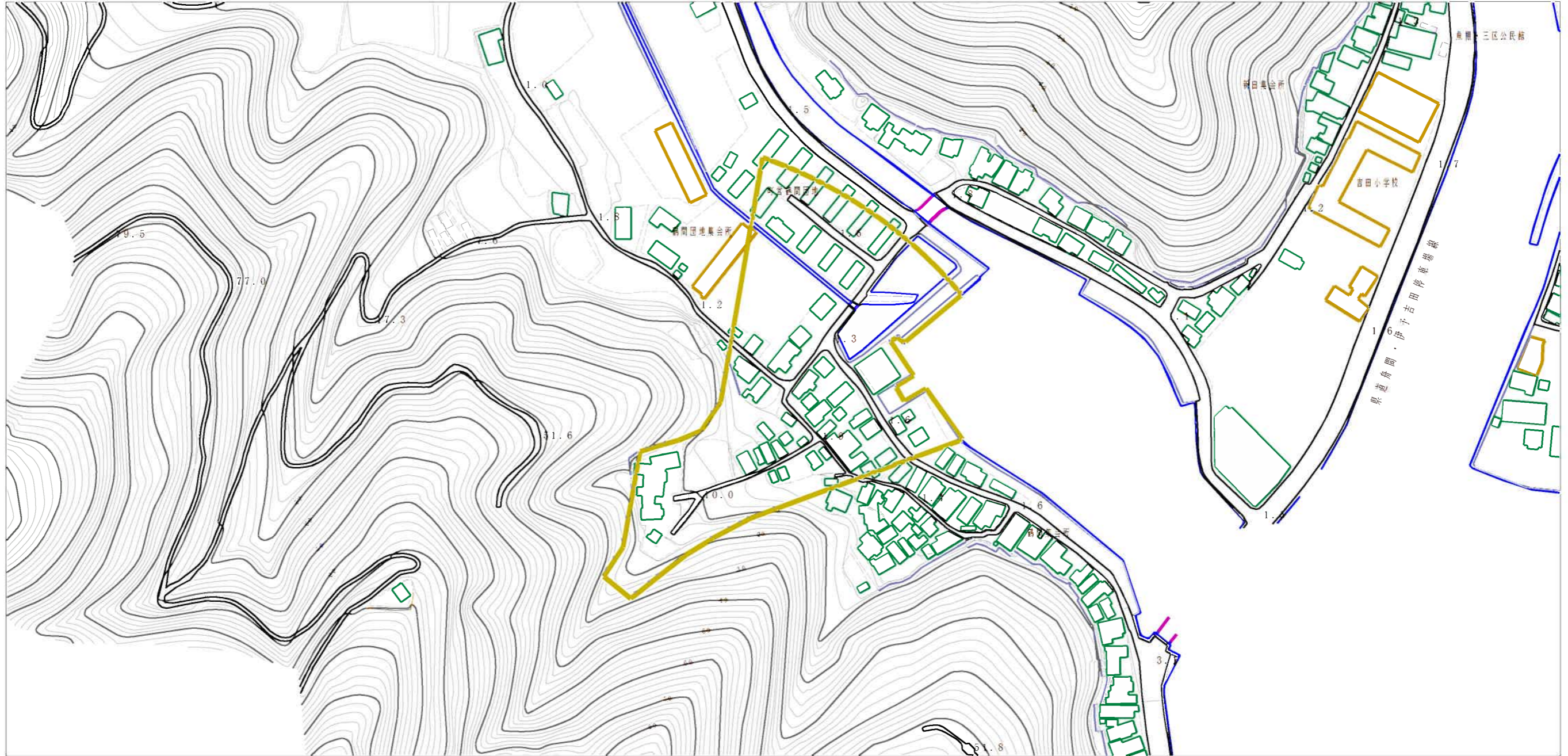
(1/25,000)

様式-1 (土)  
土砂災害警戒区域・土砂災害特別警戒区域 位置図

自然現象の種類	土石流
溪流番号	481-1292
溪流名	鶴間西川
所在地	宇和島市吉田町鶴間

この地図は、国土地理院長の承認を得て、同院発行の電子地形図25000及び電子地形図20万を複製したものである。（承認番号 平29情複、第113号）

土砂災害警戒区域等の指定の公示に係る図書（その2）



様式-2 (土) 土砂災害警戒区域・土砂災害特別警戒区域 区域図	土砂災害防止法施行令第2条の基準に該当する区域		N 縮尺 1:2,500	自然現象の種類	土石流	溪流番号	481-1292
	土砂災害防止法施行令第3条の基準に該当する区域			告示番号	愛媛県告示第287号	溪流名	鶴間西川
	それ以外の区域			告示年月日	令和3年3月16日	所在地	宇和島市吉田町鶴間