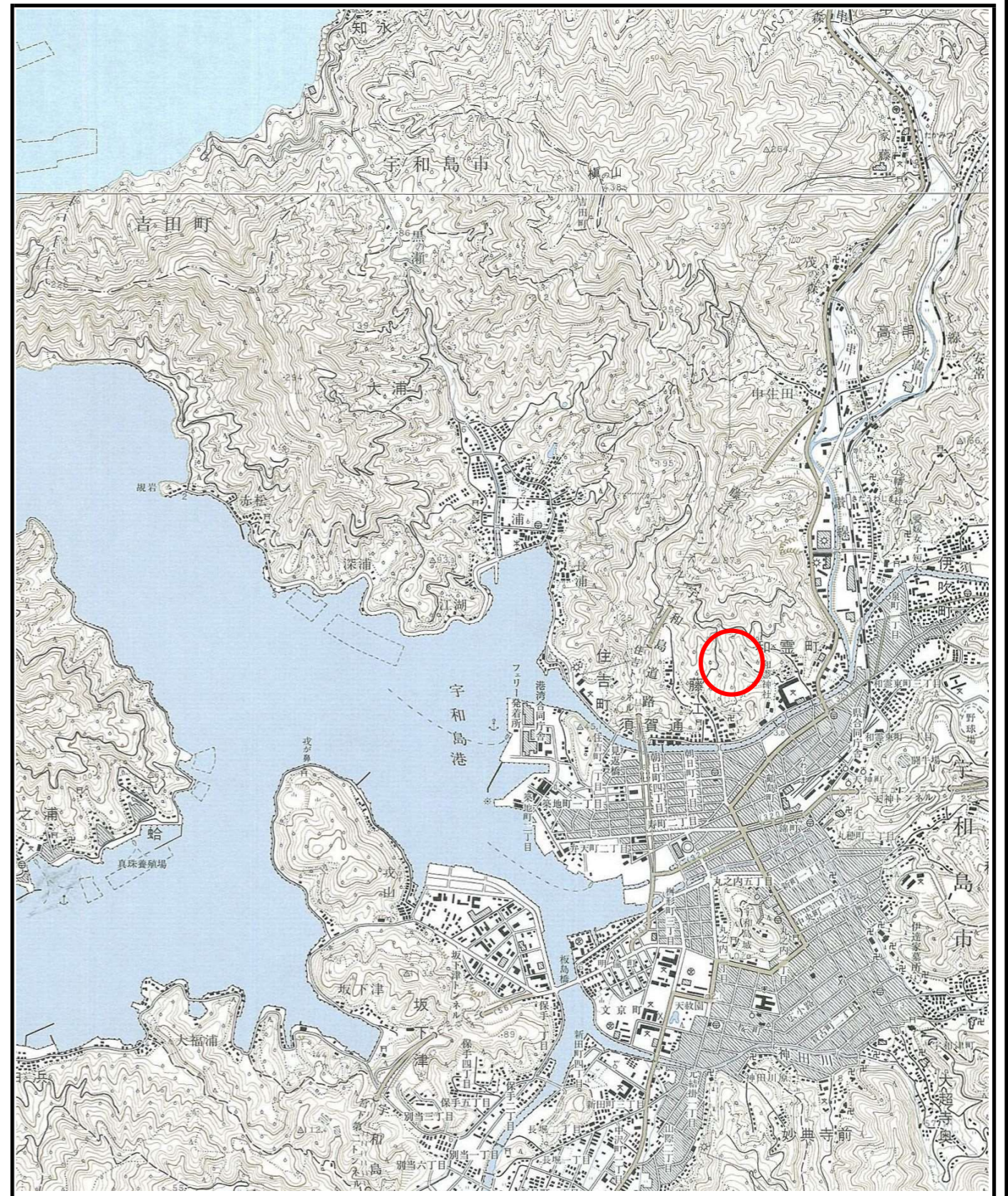
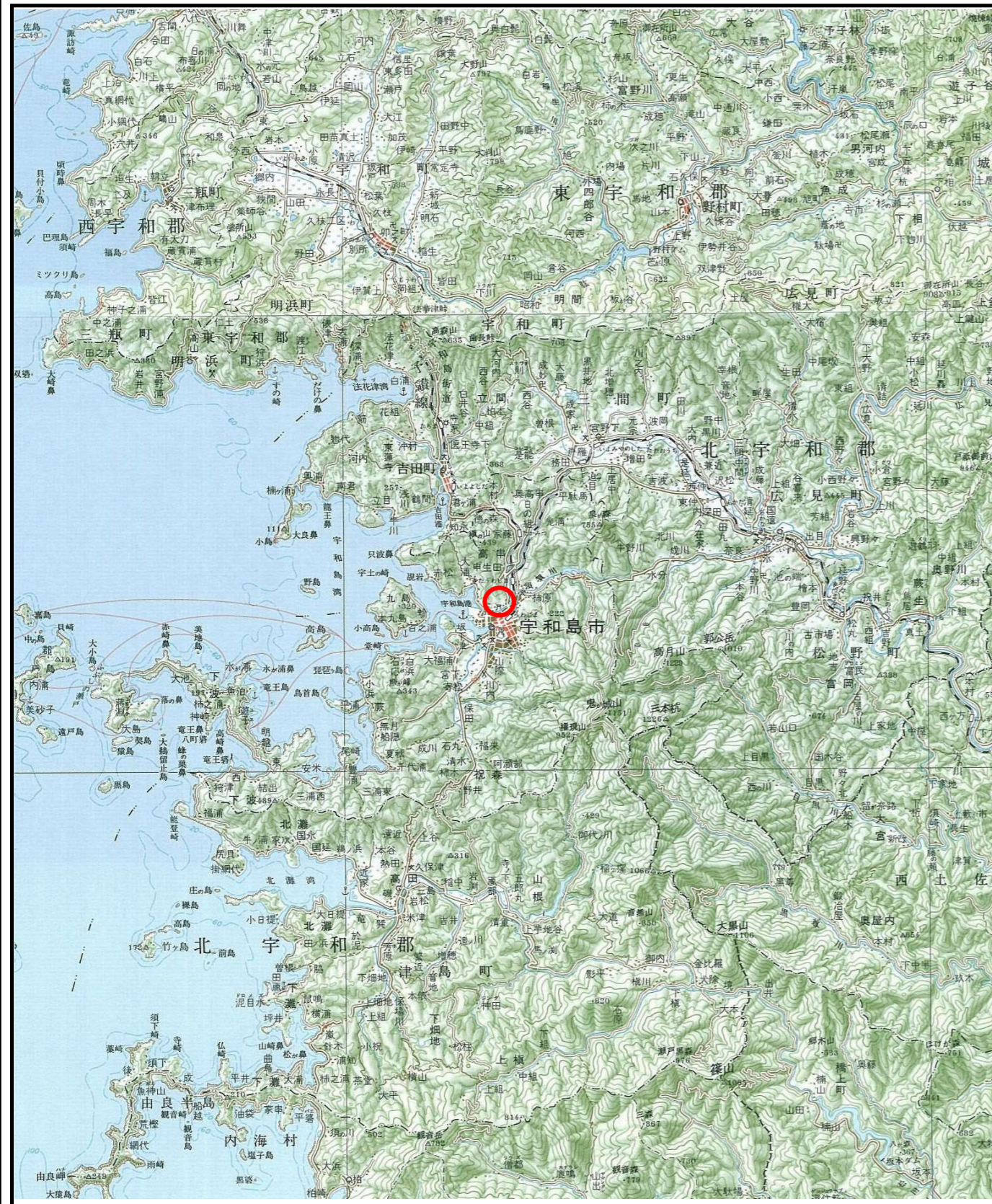


土砂災害警戒区域等の指定の公示に係る図書（その1）

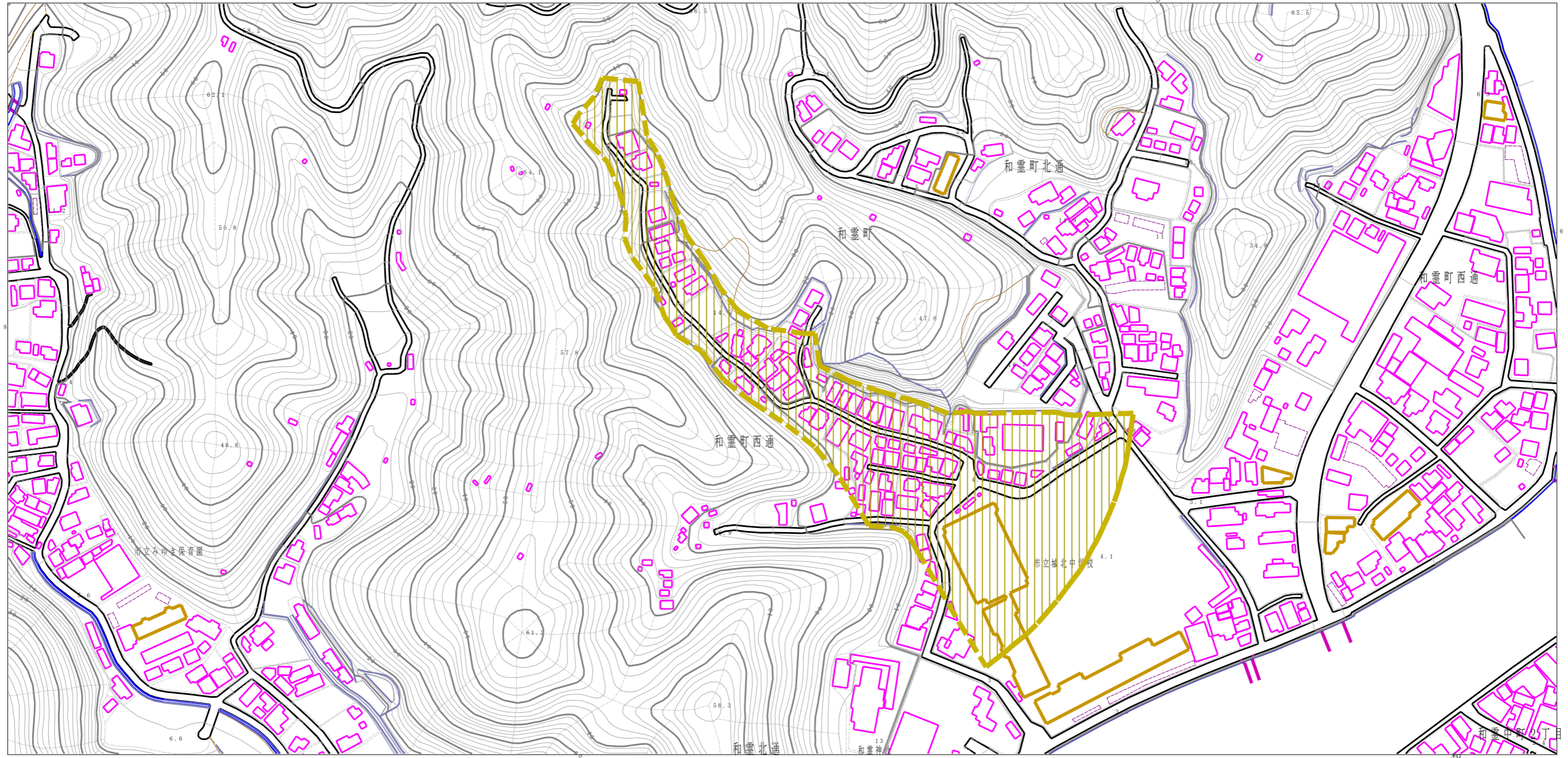


様式-1 (土)
土砂災害警戒区域・土砂災害特別警戒区域 位置図

自然現象の種類	土石流
溪流番号	203-1020-2
溪流名	道免川
所在地	宇和島市和霊町

この地図は、国土地理院長の承認を得て、同院発行の20万分の1地勢図、2万5千分の1地形図を複製したものである。(承認番号 平18四複、第 70 号)

土砂災害警戒区域等の指定の公示に係る図書（その2）



和霊郵便局

様式-2(土) 土砂災害警戒区域・土砂災害特別警戒区域 区域図	土砂災害防止法施行令第二条の基準に該当する区域		縮尺 1:2,500	自然現象の種類	土石流	溪流番号	203-1020-2
	土砂災害防止法施行令第三条の基準に該当する区域			告示番号	愛媛県告示第1537号	溪流名	道免川
	その他の区域			告示年月日	平成21年12月15日	所在地	宇和島市和霊町