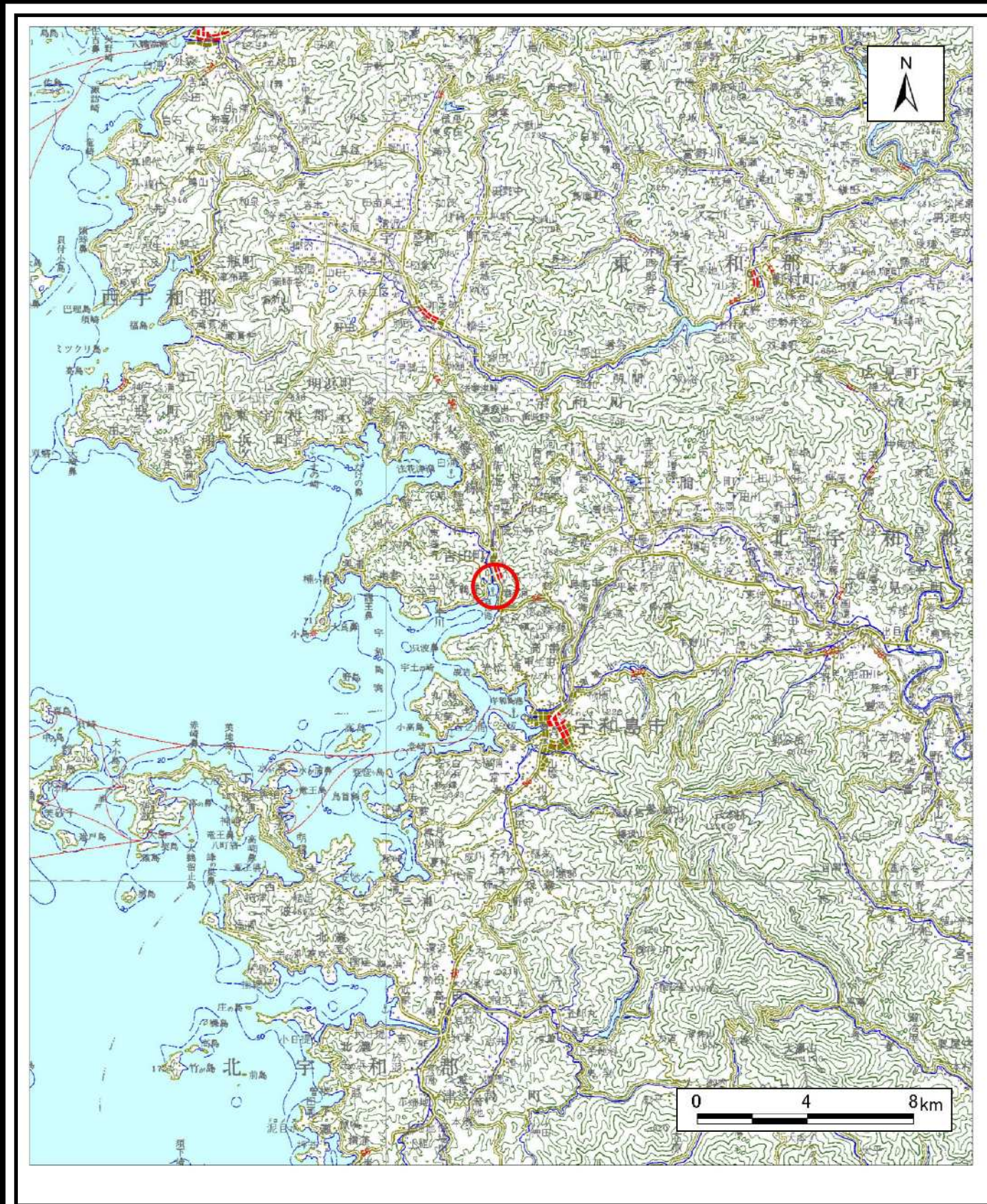
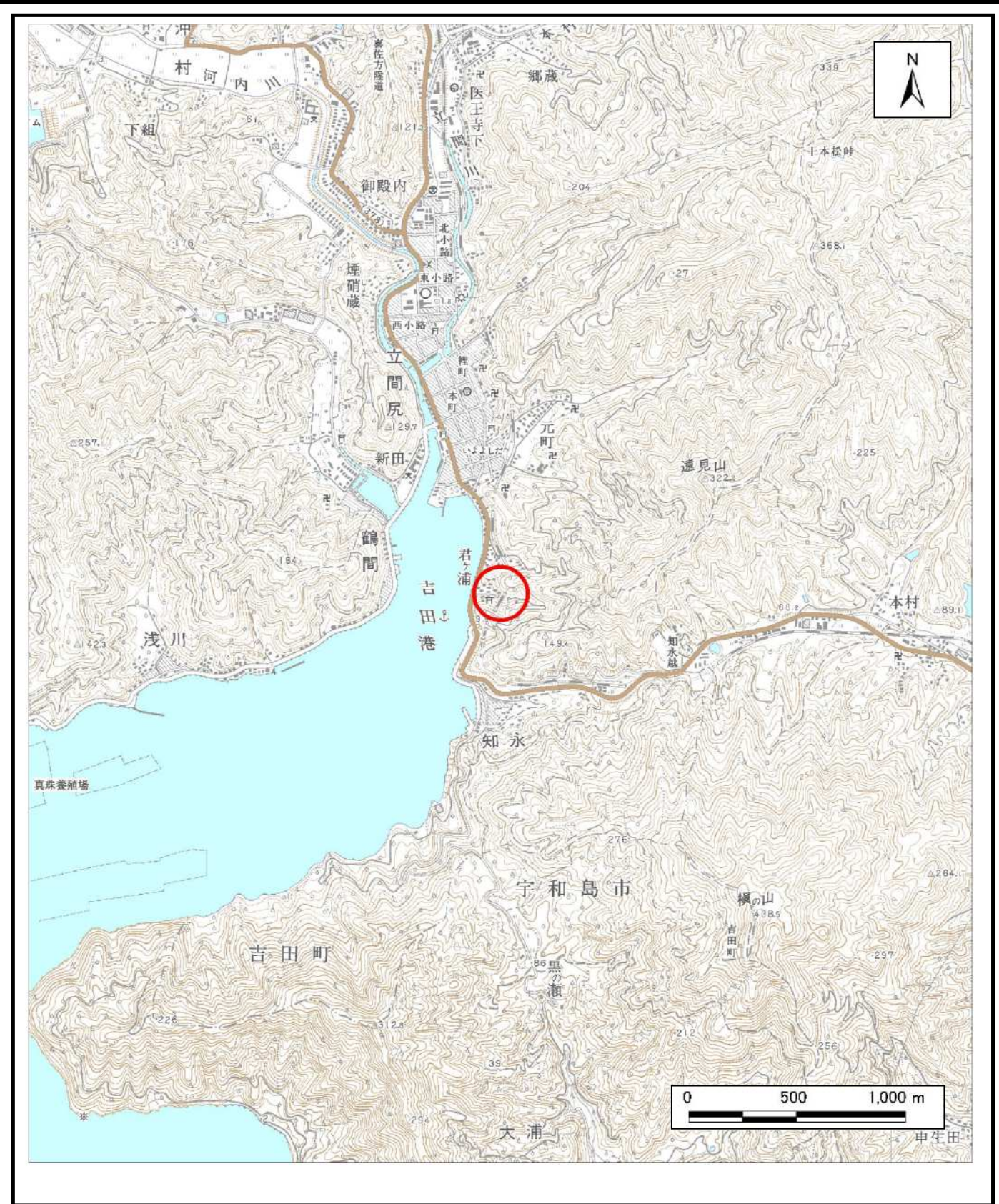


土砂災害警戒区域等の指定の公示に係る図書（その1）



(1/200,000)



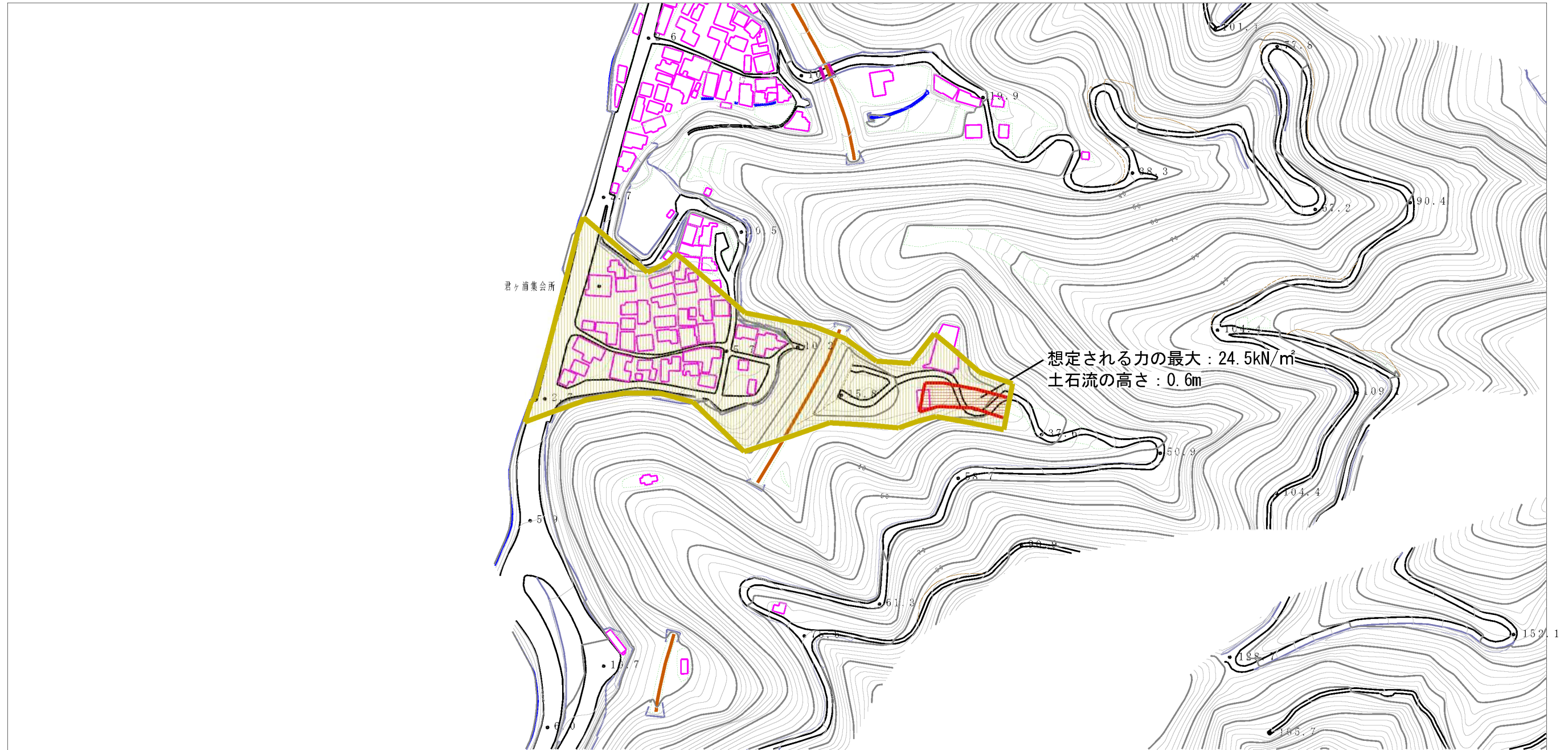
(1/25,000)

様式-1 (土)
土砂災害警戒区域・土砂災害特別警戒区域 位置図

| | |
|---------|------------|
| 自然現象の種類 | 土石流 |
| 溪流番号 | 481-1360 |
| 溪流名 | 君ヶ浦南谷川 |
| 所在地 | 宇和島市吉田町立間尻 |

「この地図は、国土地理院長の承認を得て、同院発行の数値地図200000(地図画像)及び数値地図25000(地図画像)を複製したものである。(承認番号 平18総復、第557号)」

土砂災害警戒区域等の指定の公示に係る図書（その2）



0 1 × 100m

| | | | | | | | | |
|---------------------------------------|-------------------------|---|---|--------------------|---------|-------------|------|------------|
| 様式-2(土) 土砂災害警戒区域・土砂災害特別警戒区域 区域図 | 土砂災害防止法施行令第二条の基準に該当する区域 | |  | N 縮尺 1:2,500 | 自然現象の種類 | 土石流 | 溪流番号 | 481-1360 |
| | 土砂災害防止法施行令第三条の基準に該当する区域 | 土石流の高さが1mを超える場合、土石等の移動による力が90kN/m ² を超える区域 |  | | 告示番号 | 愛媛県告示第1871号 | 溪流名 | 君ヶ浦南谷川 |
| | | 土石流の高さが1mを超える場合、土石等の移動による力が90kN/m ² を超えない区域 |  | | 告示年月日 | 平成19年12月14日 | 所在地 | 宇和島市吉田町立間尻 |
| | その他の区域 |  | | | | | | |