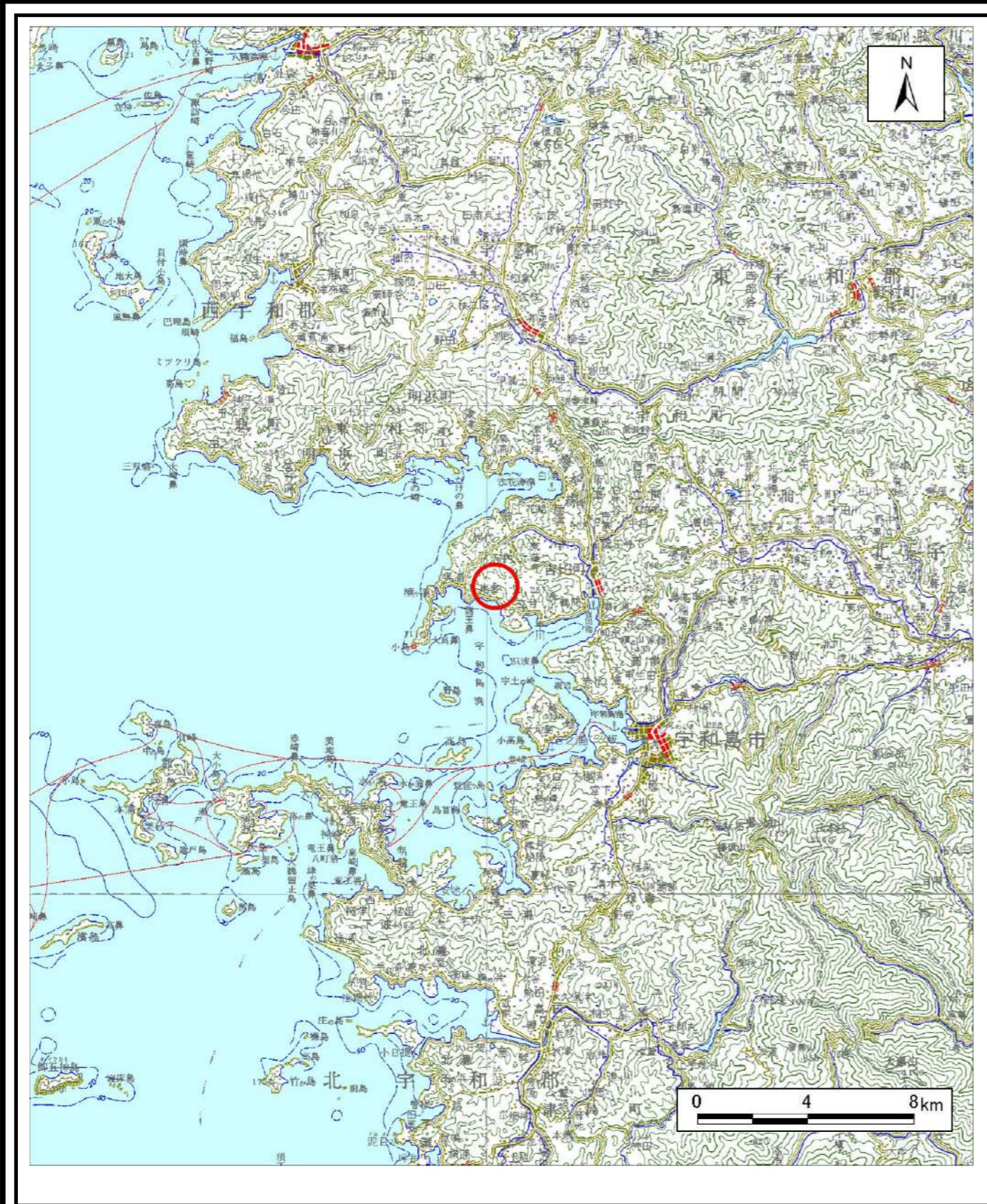


土砂災害警戒区域等の指定の公示に係る図書（その1）



(1/200,000)

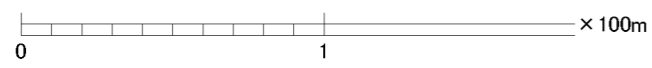
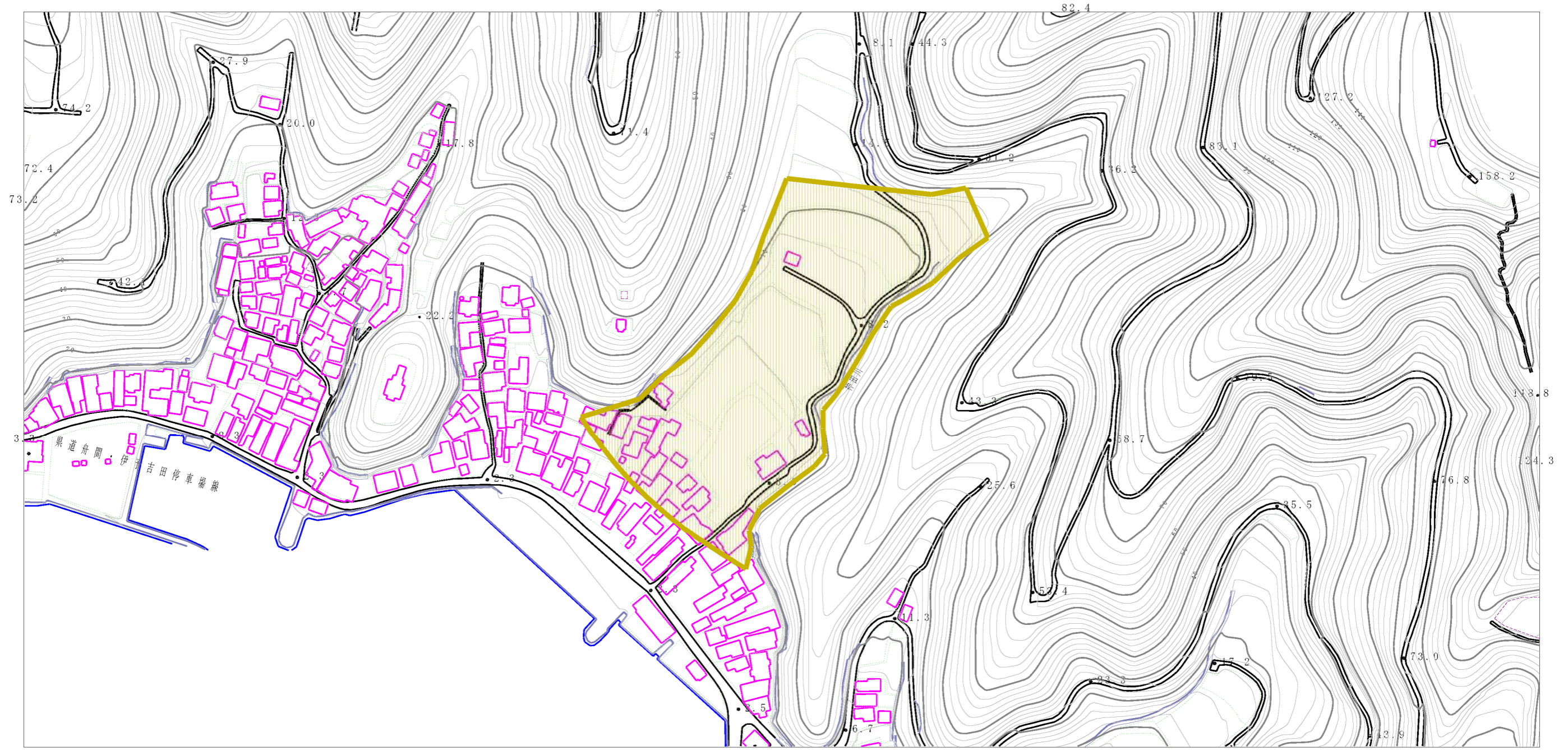


(1/25,000)

様式-1 (土)
土砂災害警戒区域・土砂災害特別警戒区域 位置図

自然現象の種類	土石流
溪流番号	481-1279
溪流名	東西川
所在地	宇和島市吉田町南君

土砂災害警戒区域等の指定の公示に係る図書（その2）



様式-2(土)
土砂災害警戒区域・土砂災害特別警戒区域
区域図

土砂災害防止法施行令第2条の基準に該当する区域		縮尺 1:2,500
土砂災害防止法施行令第3条の基準に該当する区域		
その他の区域		



自然現象の種類	土石流	溪流番号	481-1279
告示番号	愛媛県告示第1872号	溪流名	東西川
告示年月日	平成19年12月14日	所在地	宇和島市吉田町南君