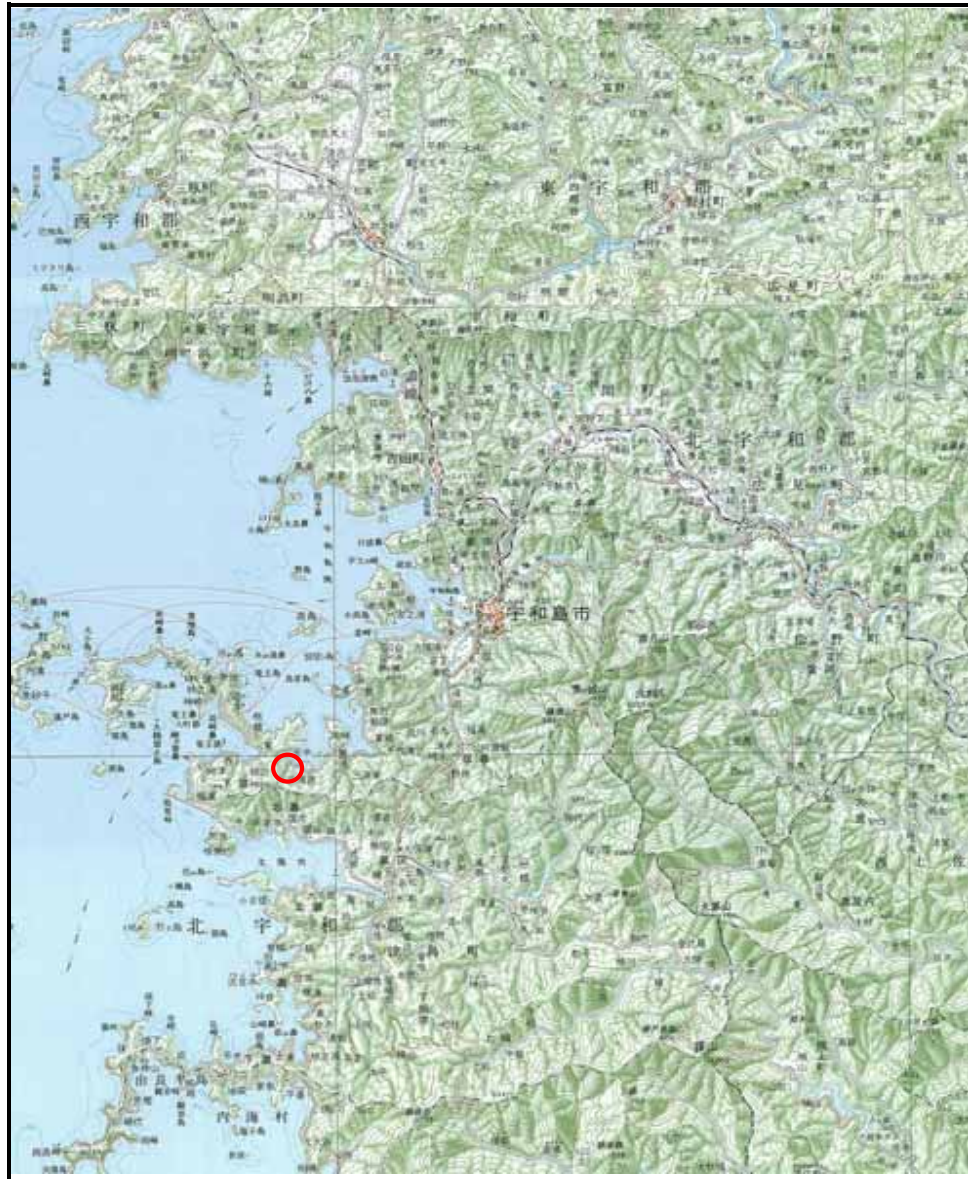


土砂災害警戒区域等の指定の公示に係る図書（その1）



(1/200,000)



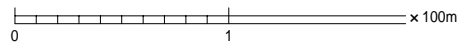
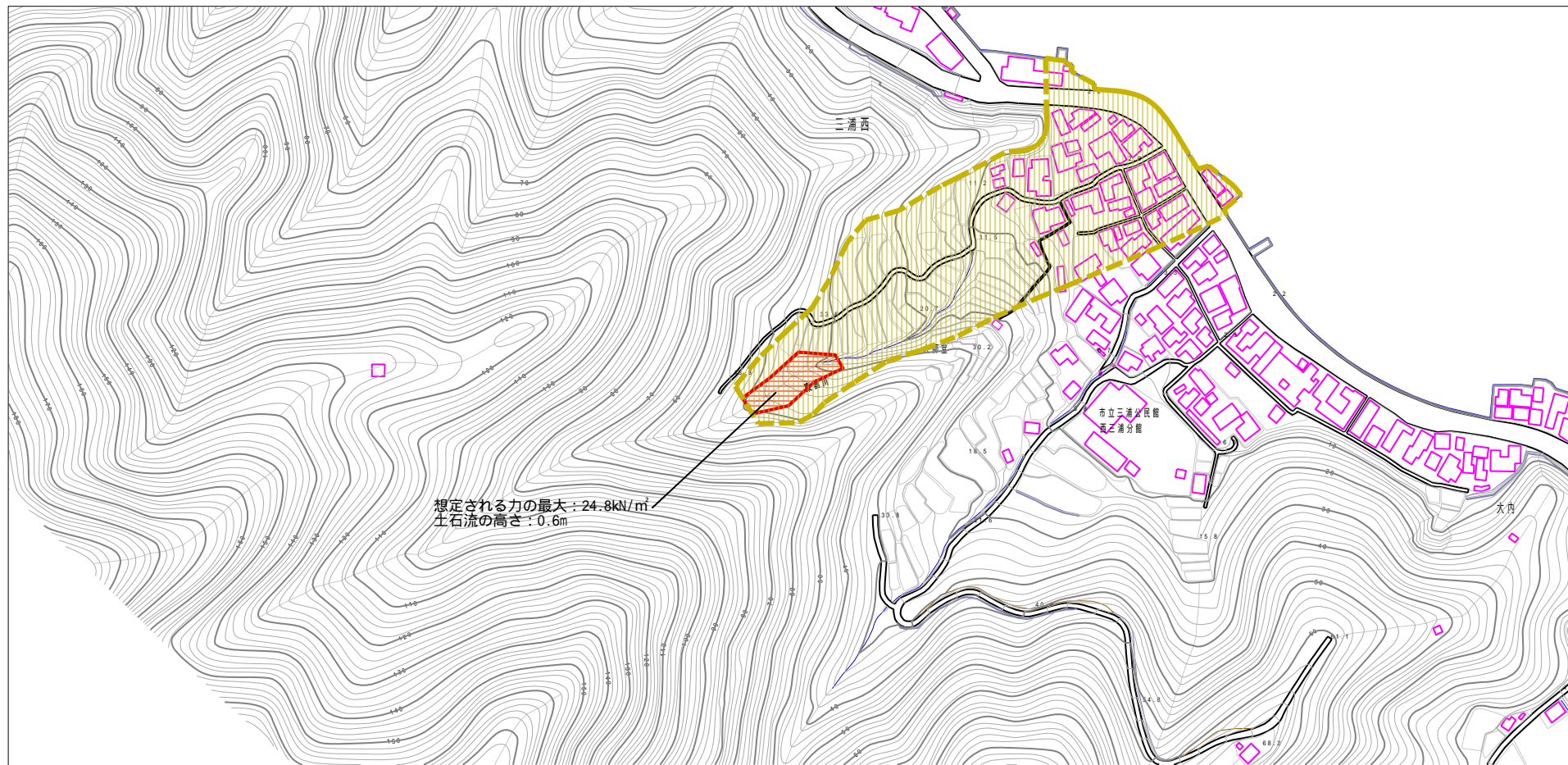
(1/25,000)

様式 - 1 (土)
土砂災害警戒区域・土砂災害特別警戒区域 位置図

自然現象の種類	土石流
溪流番号	203-1175
溪流名	東前川
所在地	宇和島市三浦西

この地図は、国土地理院長の承認を得て、同院発行の20万分の1地勢図、2万5千分の1地形図を複製したものである。(承認番号 平18四複、第 70 号)

土砂災害警戒区域等の指定の公示に係る図書（その2）



様式 - 2 (土) 土砂災害警戒区域・土砂災害特別警戒区域 区域図	土砂災害防止法施行令第2条の基準に該当する区域 (土砂災害警戒区域)		N 縮尺 1:2,500	自然現象 の種類	土石流	渓流番号	203-1175
	土砂災害防止 法施行令第3 条の基準に 該当する区域 (土砂災害特別 警戒区域)			告示番号	愛媛県告示第1871号	渓流名	東前川
	その他の区域			告示年月日	平成19年12月14日	所在地	宇和島市三浦西