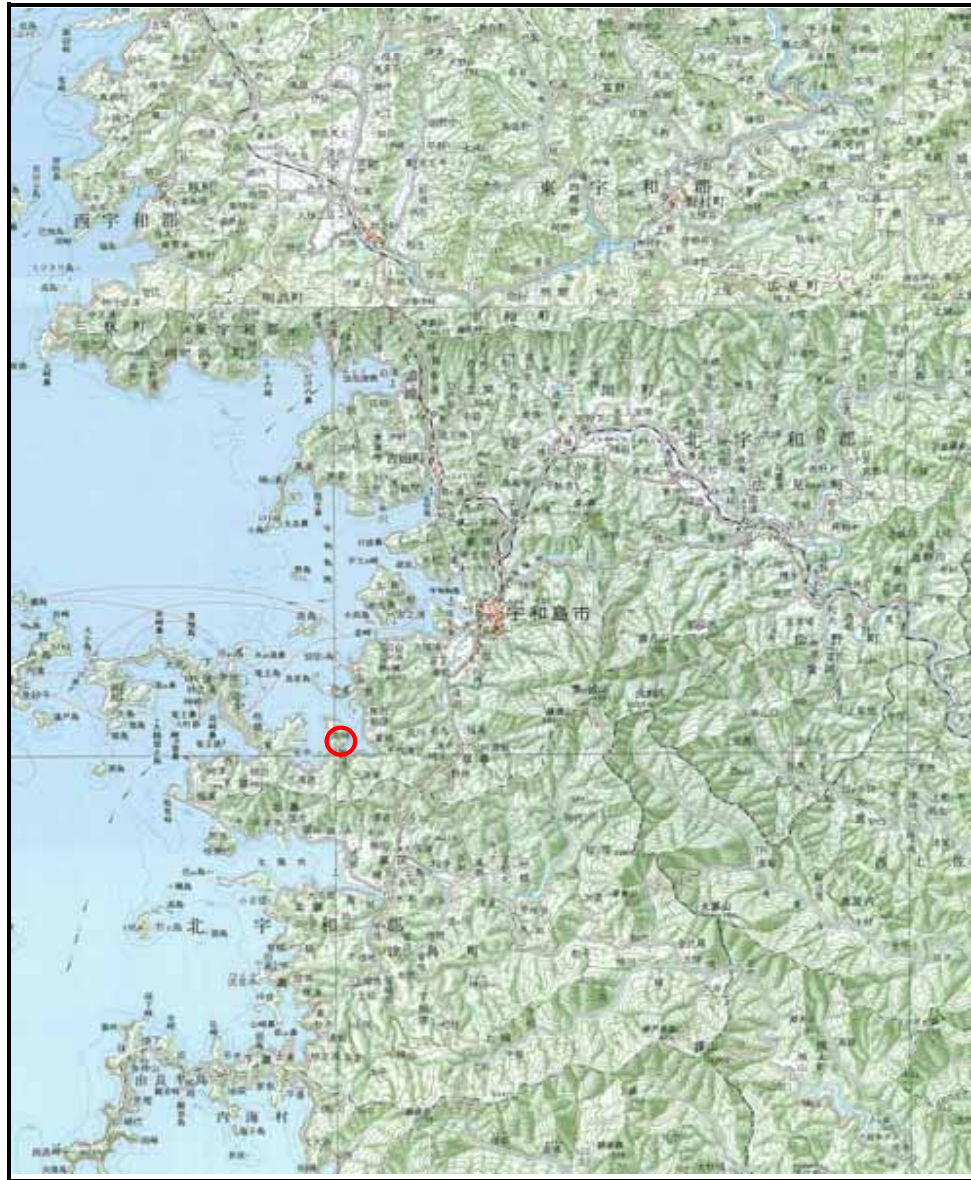


# 土砂災害警戒区域等の指定の公示に係る図書（その1）



(1/200,000)



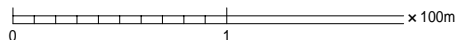
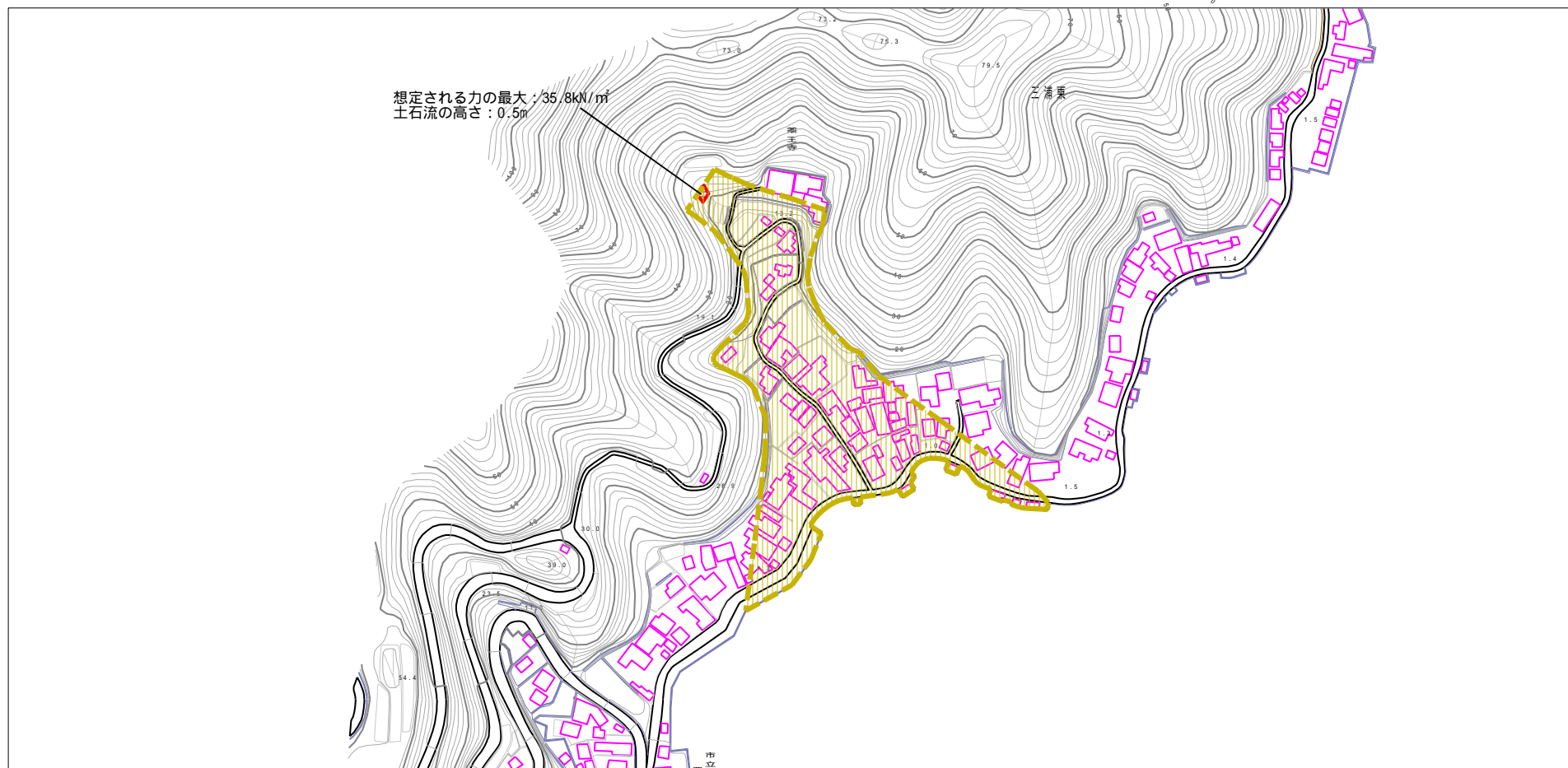
(1/25,000)

様式 - 1 (土)  
土砂災害警戒区域・土砂災害特別警戒区域 位置図

自然現象の種類	土石流
溪流番号	203-1169-1
溪流名	豊浦川
所在地	宇和島市三浦東

この地図は、国土地理院長の承認を得て、同院発行の20万分の1地勢図、2万5千分の1地形図を複製したものである。(承認番号 平18四複、第 70 号)

土砂災害警戒区域等の指定の公示に係る図書（その2）



宇和島市  
三浦公民館  
家

<p>様式 - 2 (土)</p> <p>土砂災害警戒区域・土砂災害特別警戒区域図</p>	<p>土砂災害防止法施行令第二條の基準に該当する区域 〔土砂災害警戒区域〕</p>		<p>N</p> <p>縮尺 1:2,500</p>	<p>自然現象の種類</p> <p>土石流</p>	<p>溪流番号</p> <p>203-1169-1</p>
	<p>土砂災害防止法施行令第三條の基準に該当する区域 〔土砂災害特別警戒区域〕</p>			<p>告示番号</p> <p>愛媛県告示第1871号</p>	<p>溪流名</p> <p>豊浦川</p>
	<p>その他の区域</p>			<p>告示年月日</p> <p>平成19年12月14日</p>	<p>所在地</p> <p>宇和島市三浦東</p>