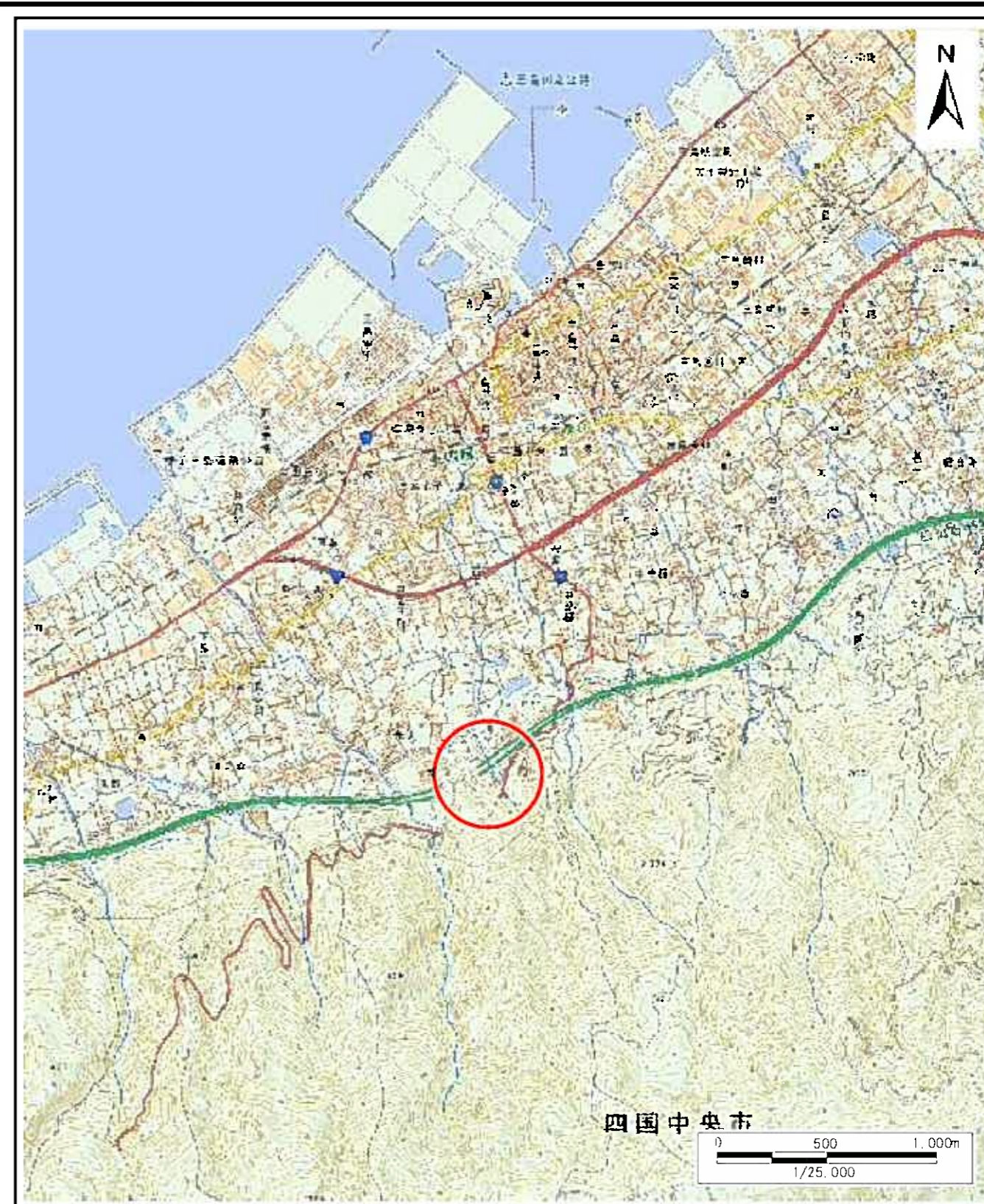


土砂災害警戒区域等の指定の公示に係る図書（その1）

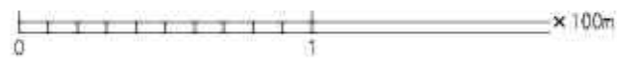
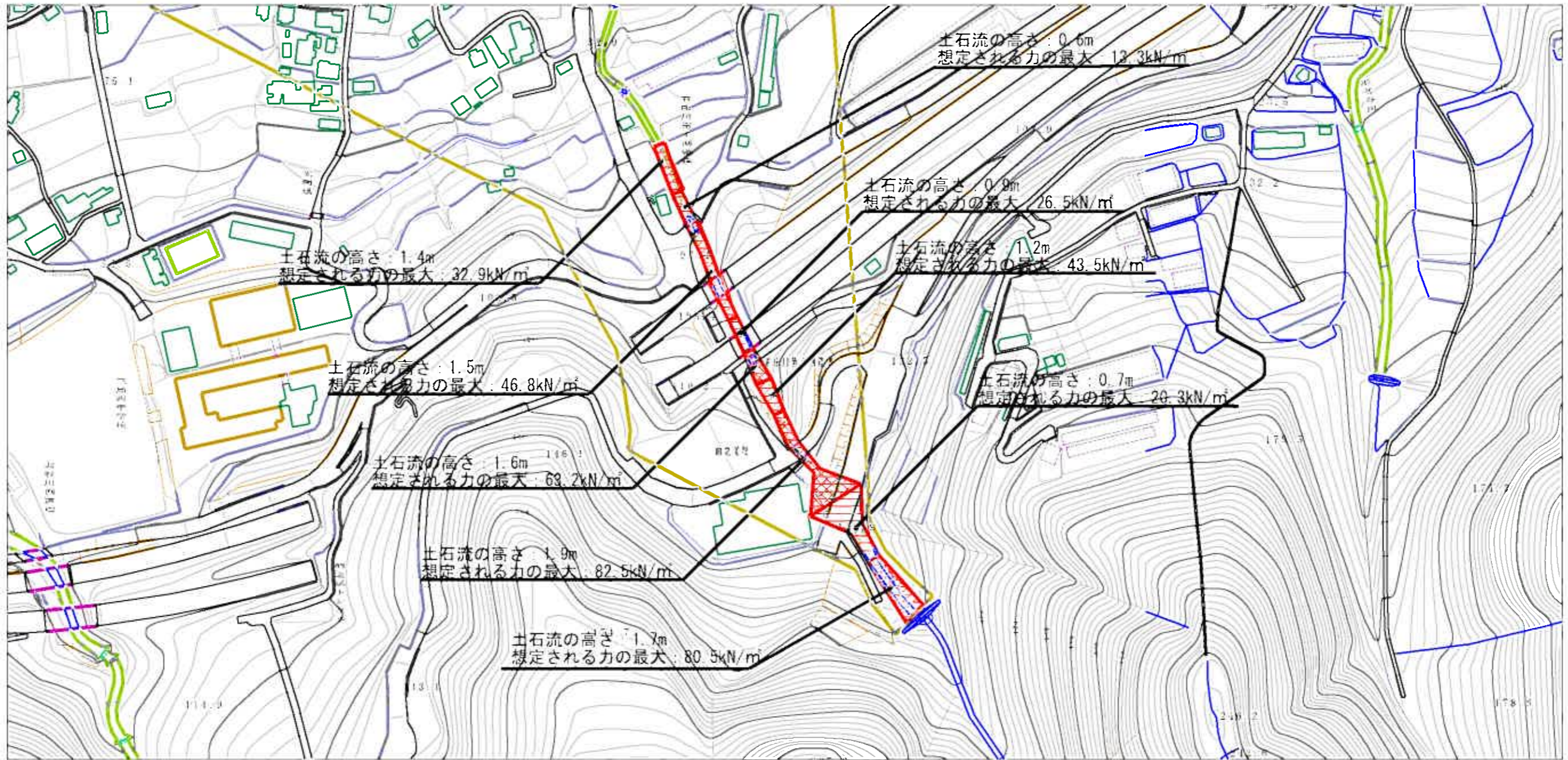


様式-1 (土)
土砂災害警戒区域・土砂災害特別警戒区域 位置図

自然現象の種類	土石流
溪流番号	209-1057
溪流名	石床川
所在地	四国中央市中之庄町・中曽根町

この地図は、国土地理院長の承認を得て、同院発行の電子地形図25000及び電子地形図20万を複製したものである。(認証番号 平28四複、第67号) 許可なく複製を禁ずる。

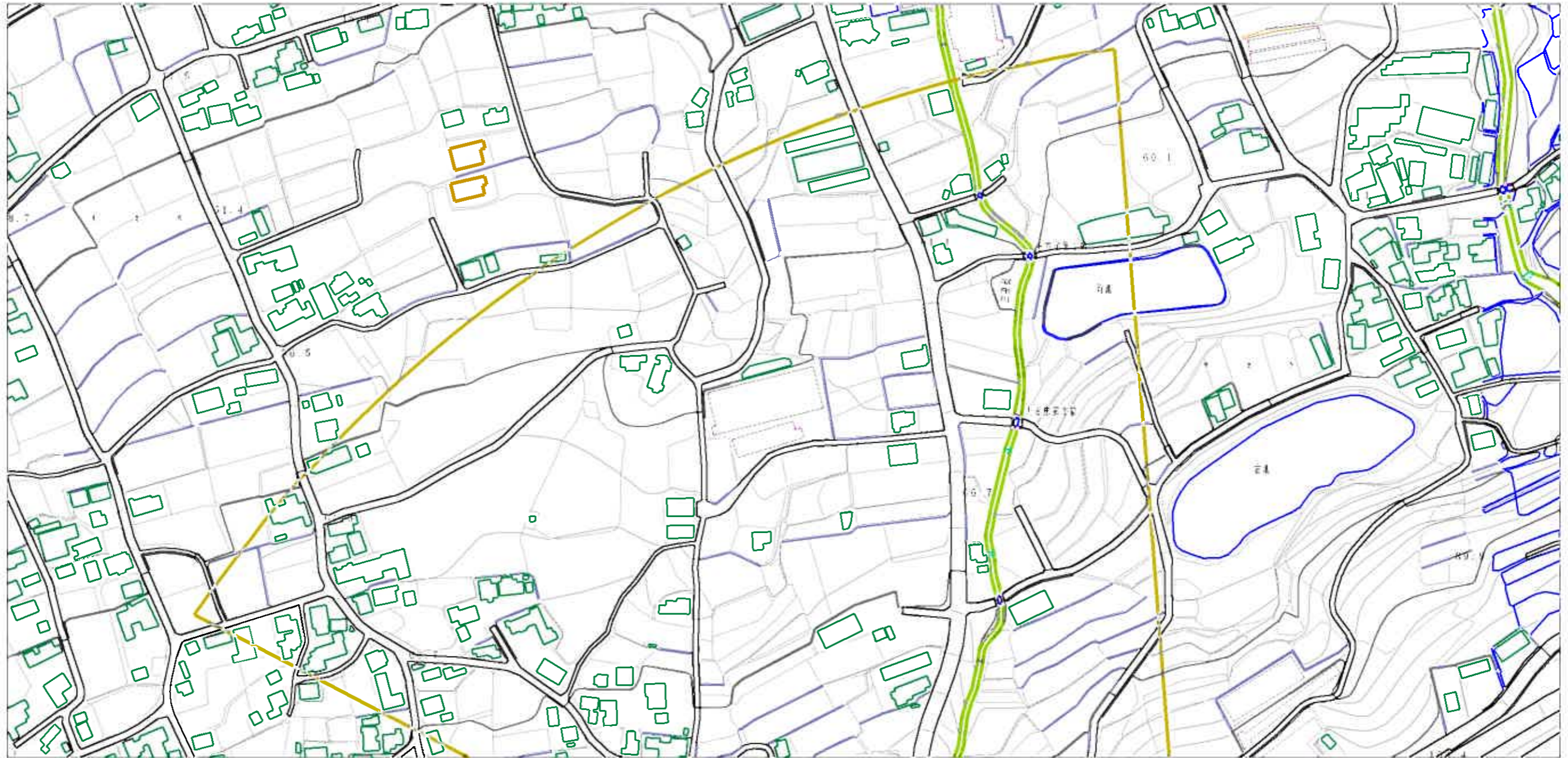
土石災害警戒区域等の指定の公示に係る図書（その2）



様式-2(土) 土石災害警戒区域・土石災害特別警戒区域 区域図	土石災害防止法施行令第二条の基準に該当する区域		自然現象の種類 土石流	溪流番号 209-1057
	土石災害防止法施行令第三条の基準に該当する区域			告示番号 愛媛県告示第159号
	それ以外の区域		告示年月日 平成31年3月5日	所在地 四国中央市中之庄町・中曾根町

縮尺 1:2,500

土砂災害警戒区域等の指定の公示に係る図書（その2）



様式-2 (土) 土砂災害警戒区域・土砂災害特別警戒区域 区域図	土砂災害防止法施行令第2条の基準に該当する区域		N 縮尺 1:2,500	自然現象の種類	土石流	溪流番号	209-1057
	土砂災害防止法施行令第3条の基準に該当する区域			告示番号	愛媛県告示第159号	溪流名	石床川
	それ以外の区域			告示年月日	平成31年3月5日	所在地	四国中央市中之庄町・中曾根町