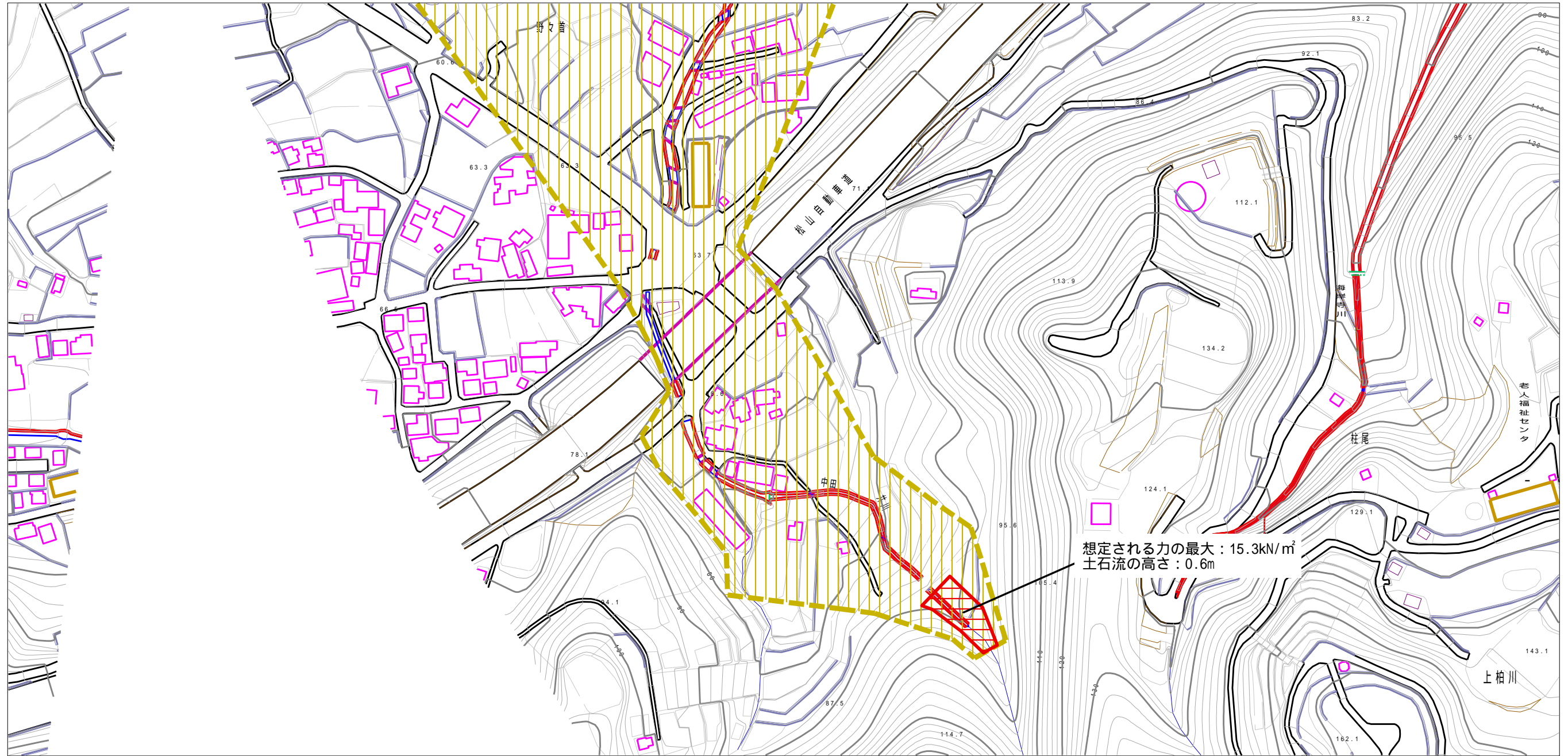
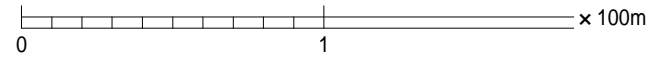
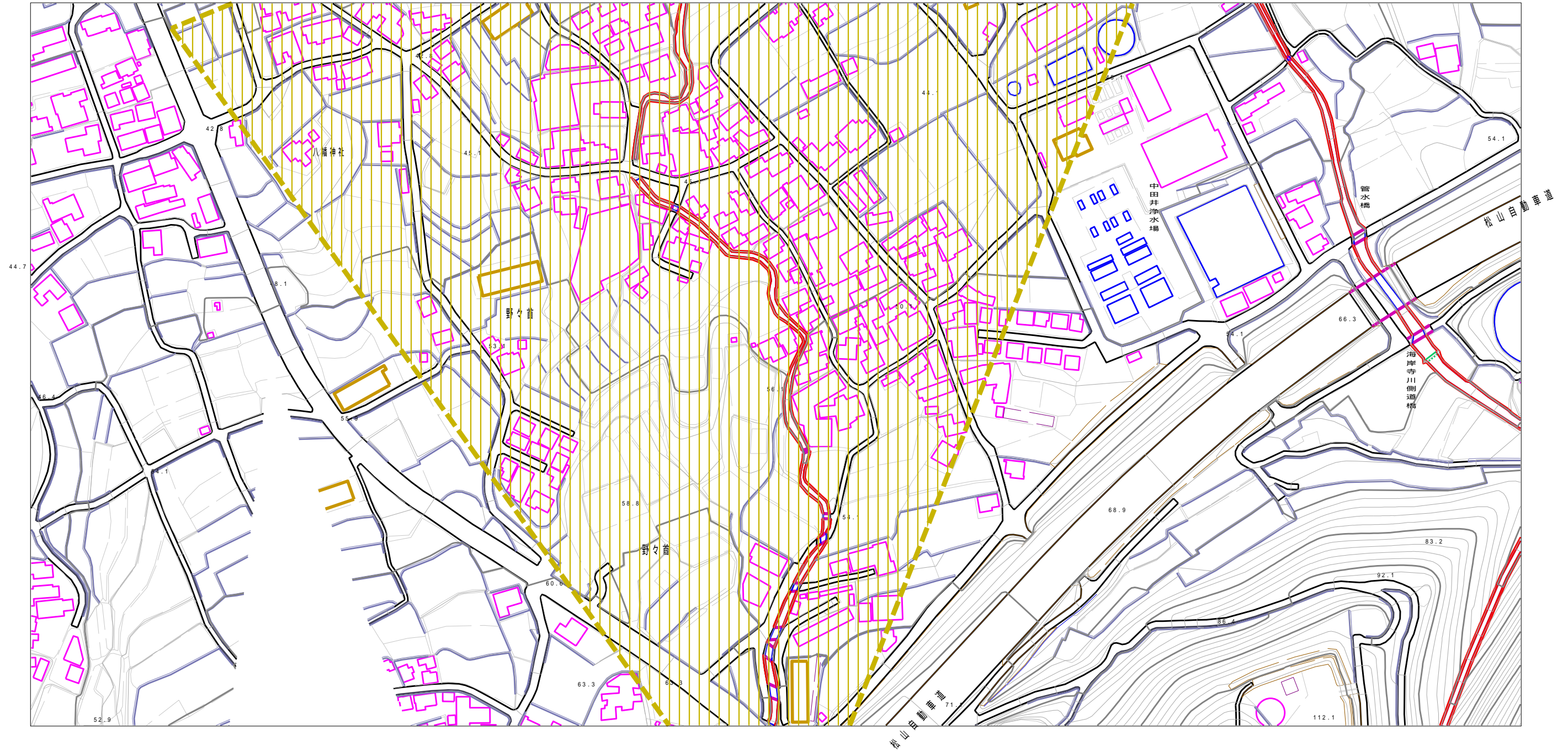


土砂災害警戒区域等の指定の公示に係る図書（その2）



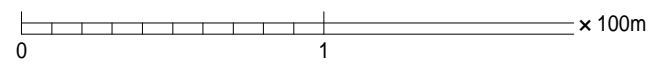
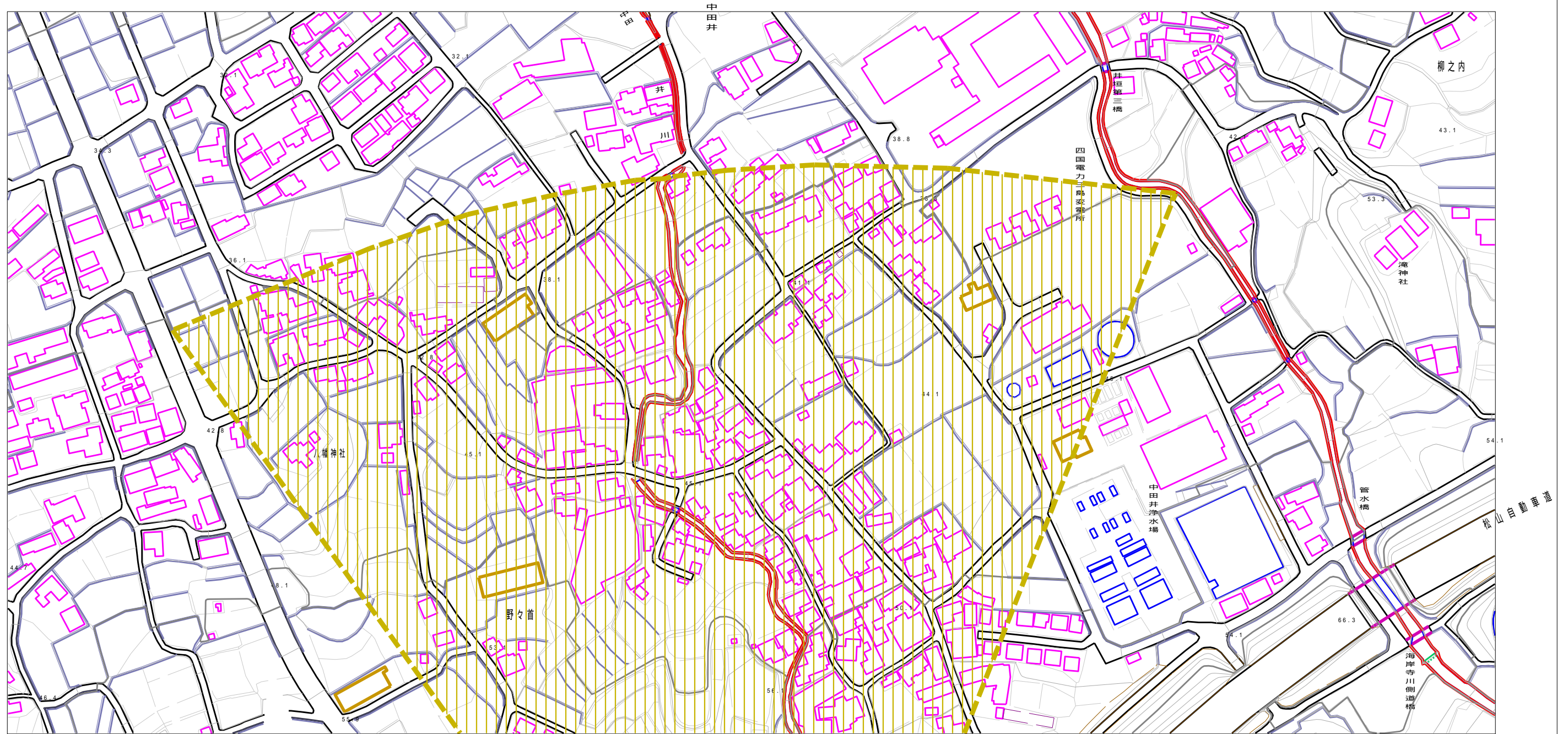
様式 - 2 (土) 土砂災害警戒区域・土砂災害特別警戒区域 区域図	土砂災害防止法施行令第二条の基準に該当する区域		N 縮尺 1:2,500	自然現象の種類	土石流	溪流番号	209-1053
	土砂災害防止法施行令第三条の基準に該当する区域			告示番号	愛媛県告示第145号	溪流名	中田井川
	その他の区域			告示年月日	平成25年2月22日	所在地	四国中央市野々首

土砂災害警戒区域等の指定の公示に係る図書（その2）



様式 - 2 (土) 土砂災害警戒区域・土砂災害特別警戒区域 区域図	土砂災害防止法施行令第二条の基準に該当する区域		N 縮尺 1:2,500	自然現象の種類	土石流	溪流番号	209-1053
	土砂災害防止法施行令第三条の基準に該当する区域			告示番号	愛媛県告示第145号	溪流名	中田井川
	その他の区域			告示年月日	平成25年2月22日	所在地	四国中央市野々首

土砂災害警戒区域等の指定の公示に係る図書（その2）



様式 - 2 (土) 土砂災害警戒区域・土砂災害特別警戒区域 区域図	土砂災害防止法施行令第二条の基準に該当する区域			N 縮尺 1:2,500	自然現象の種類	土石流	溪流番号	209-1053
	土砂災害防止法施行令第三条の基準に該当する区域	土石流の高さが1mを超える場合、土石等の移動による力が50kN/m ² を超える区域			告示番号	愛媛県告示第145号	溪流名	中田井川
		土石流の高さが1mを超える場合、土石等の移動による力が50kN/m ² を超えない区域			告示年月日	平成25年2月22日	所在地	四国中央市野々首
	その他の区域							