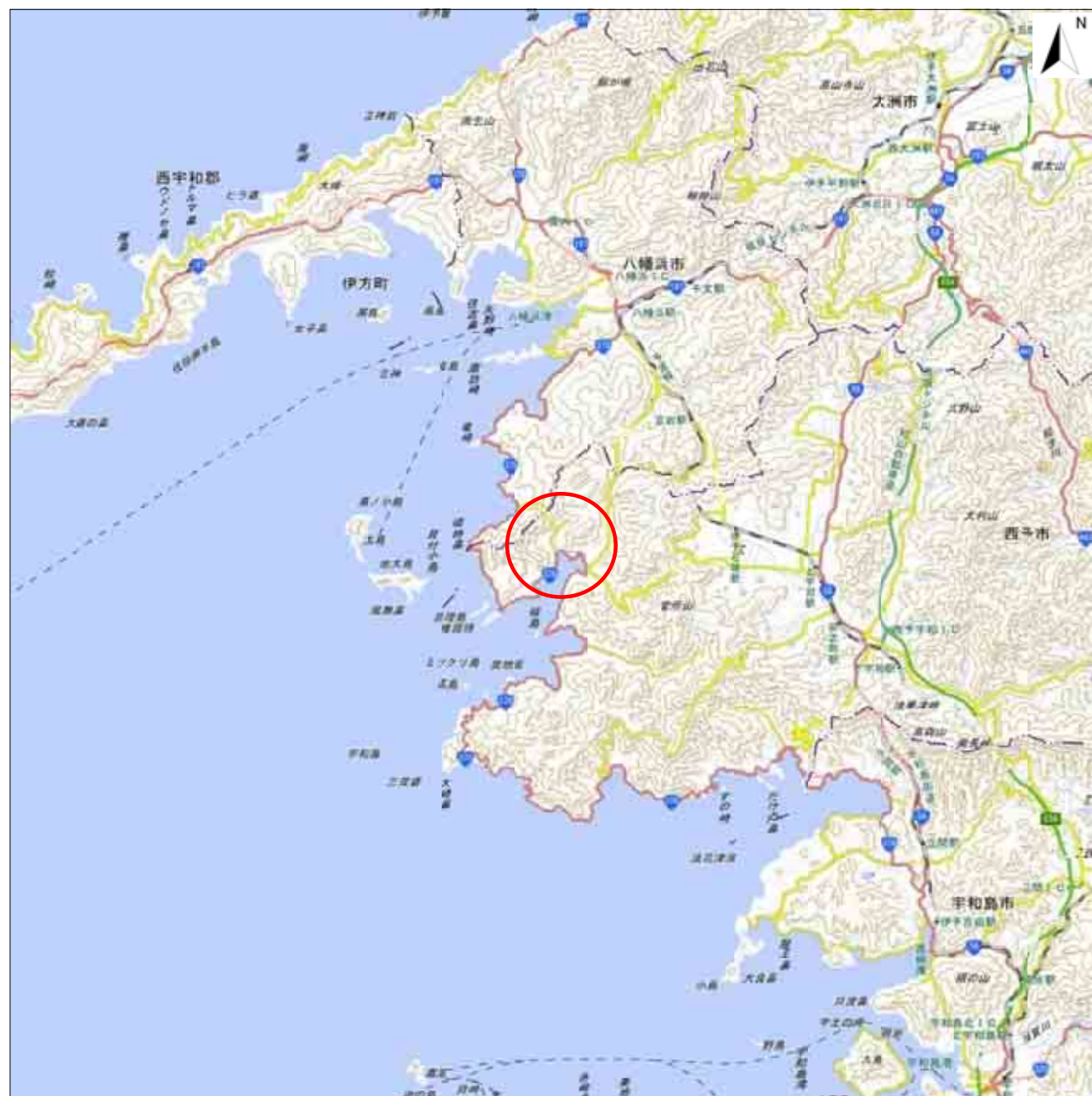


土砂災害警戒区域等の指定の公示に係る図書(その1)



(1/200,000)

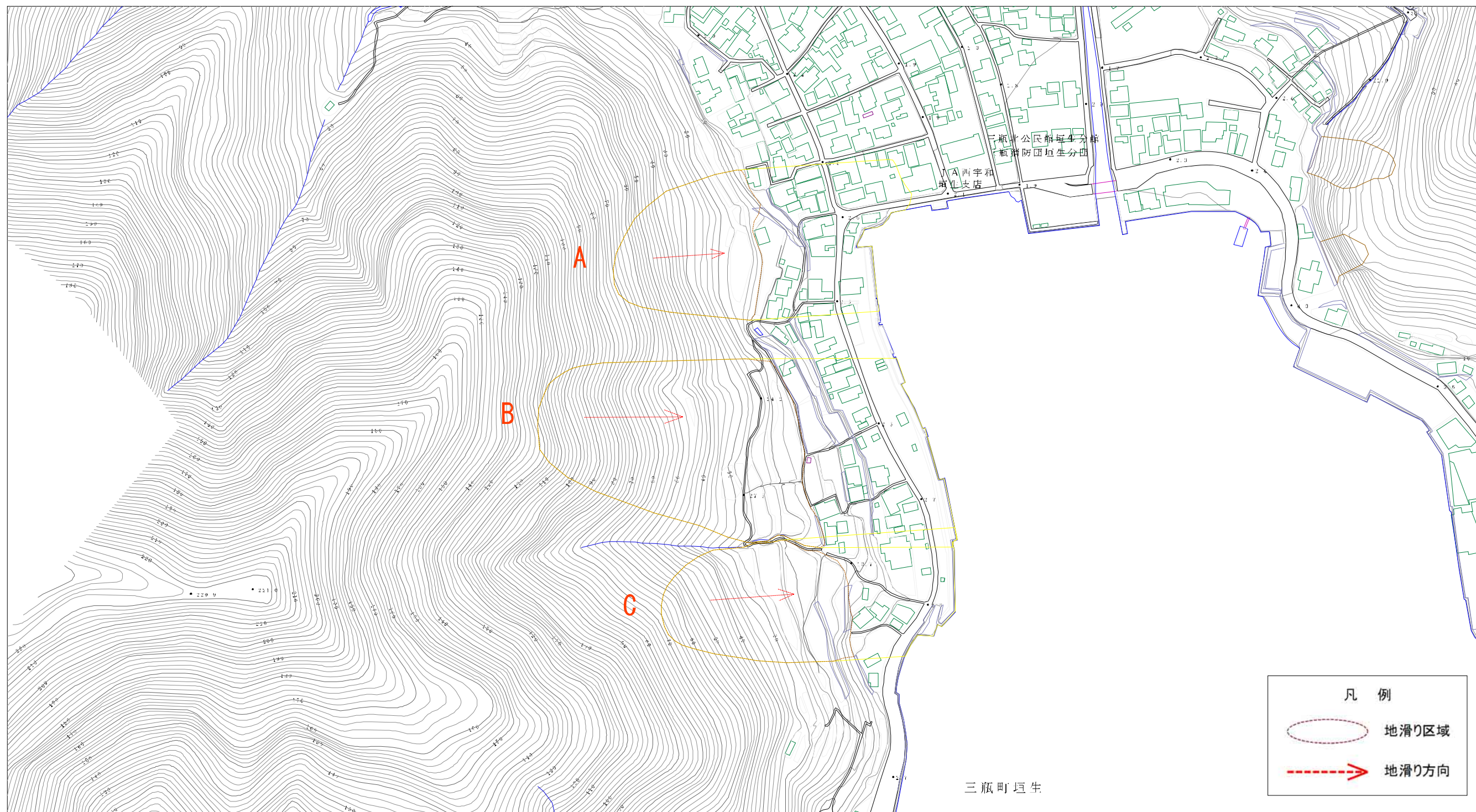


(1/25,000)


様式-1(地)
土砂災害警戒区域・土砂災害特別警戒区域 位置図



自然現象の種類	地滑り
箇所番号	445-NS-93
箇所名	下ノ上
地滑り区域名	A,B,C
所在地	西予市三瓶町垣生

土砂災害警戒区域等の指定の公示に係る図書(その2)



様式-2(地) 土砂災害警戒区域・土砂災害警戒区域区域図



土砂災害防止法施行令第二条の基準に該当する区域(土砂災害警戒区域)		 縮尺 1/2500	自然現象の種類	地滑り	箇所番号	445-NS-93	箇所名	下ノ上
			告示番号	愛媛県告示第781号	地滑り区域名	A,B,C		
			告示年月日	令和3年6月4日	所在地	西予市三瓶町垣生		