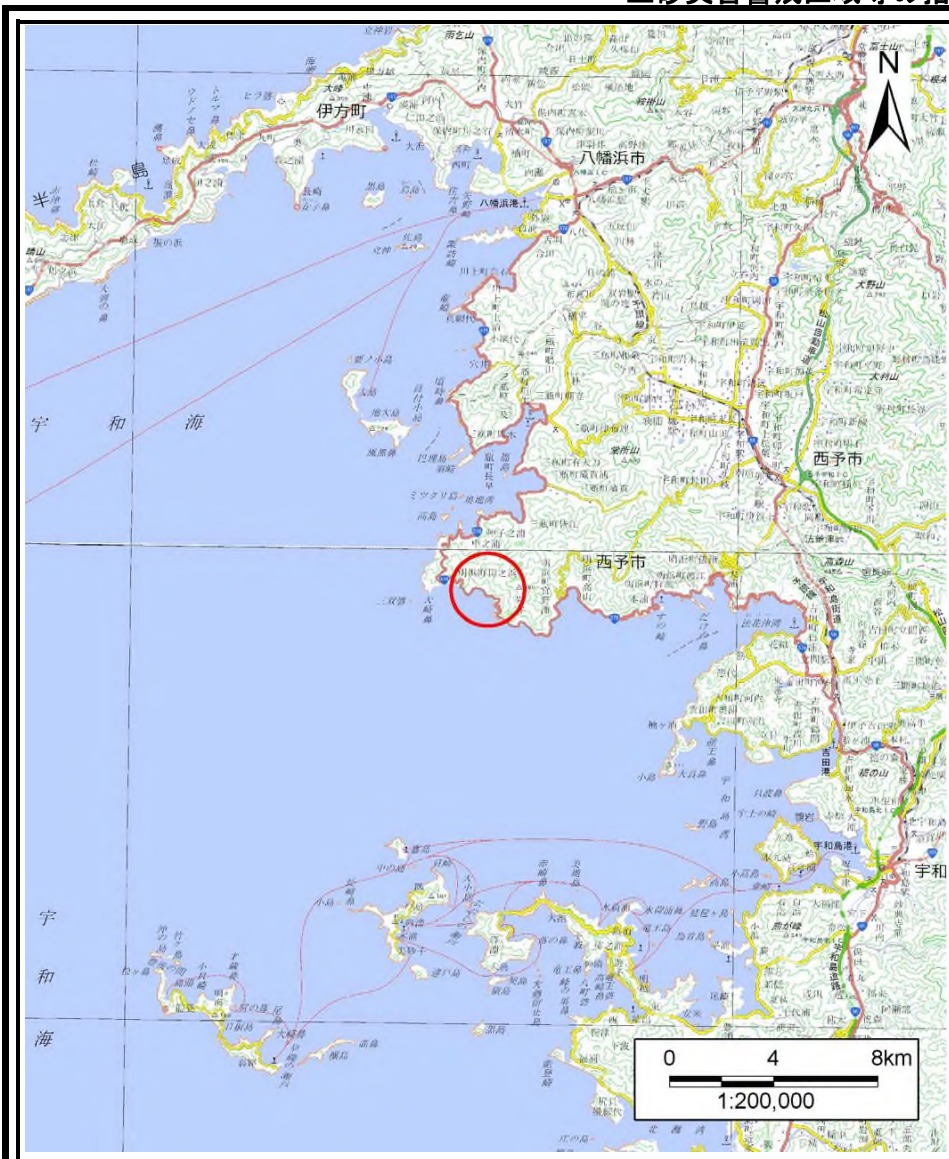
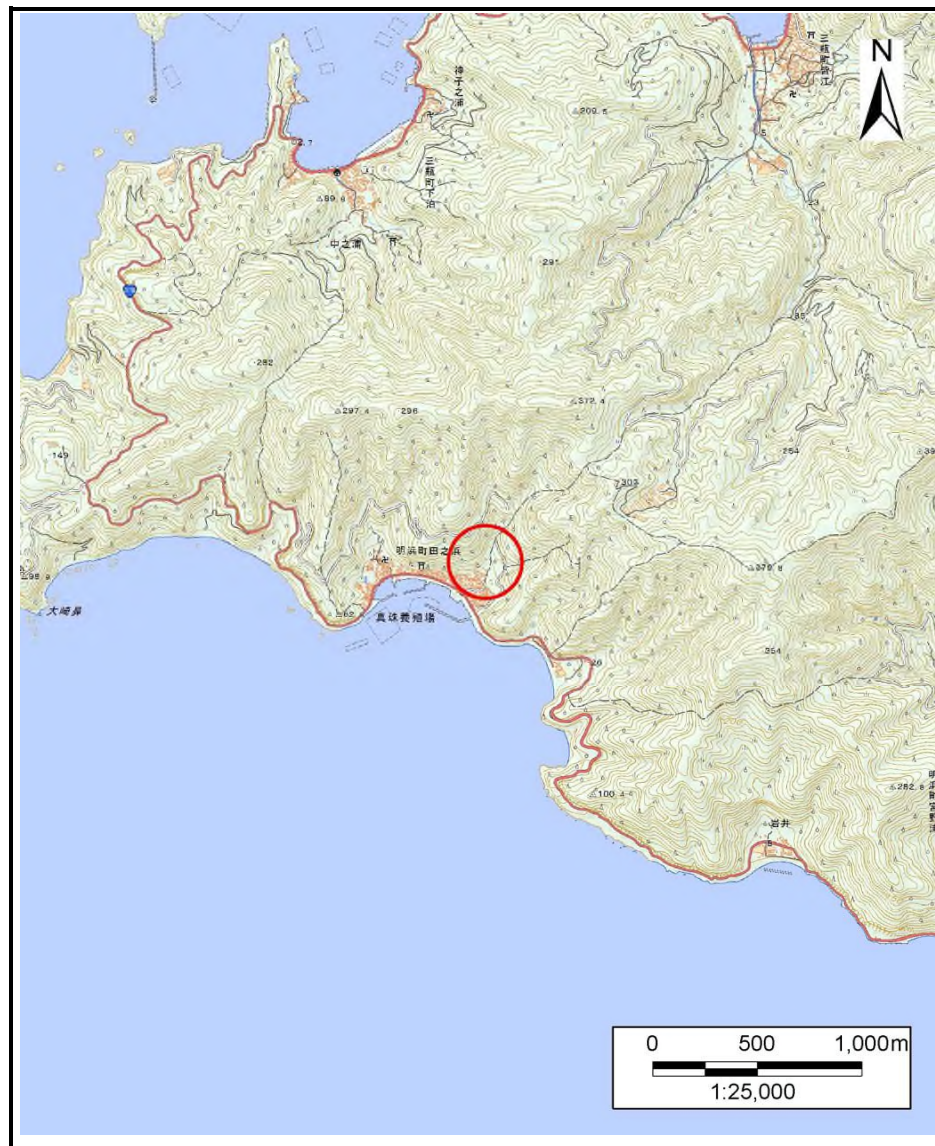


土砂災害警戒区域等の指定の公示に係る図書（その1）



(1/200,000)



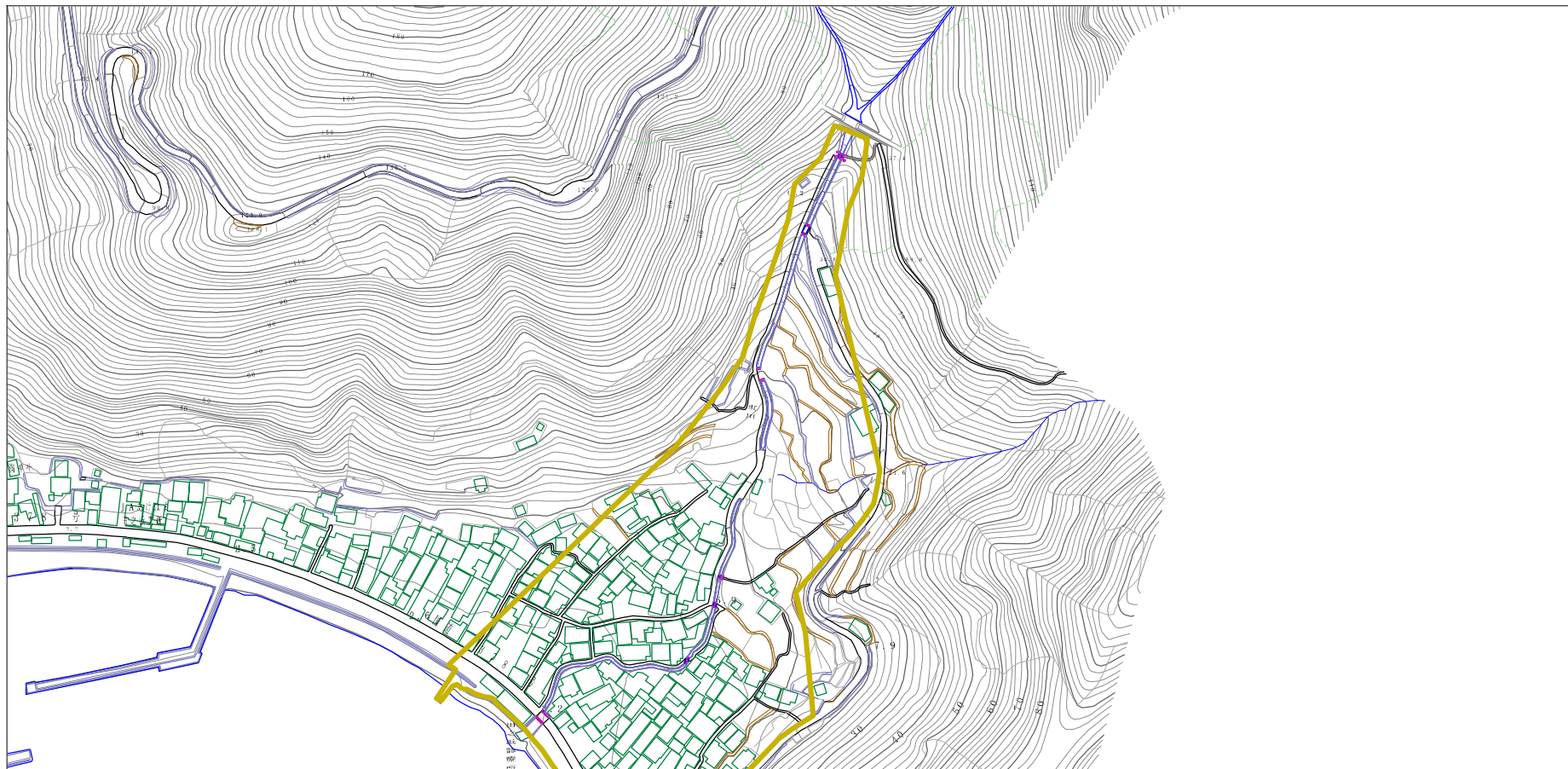
(1/25,000)

様式-1 (土)
土砂災害警戒区域・土砂災害特別警戒区域 位置図

自然現象の種類	土石流
溪流番号	461-1002
溪流名	東川(1)
所在地	西予市明浜町田之浜

この地図は、国土地理院長の承認を得て、同院発行の電子地形図25000及び電子地形図20万を複製したものである。(承認番号 国地四複、第21号)

土砂災害警戒区域等の指定の公示に係る図書（その2）




0 1 × 100m

様式-2（土）

土砂災害警戒区域・土砂災害特別警戒区域
区域図

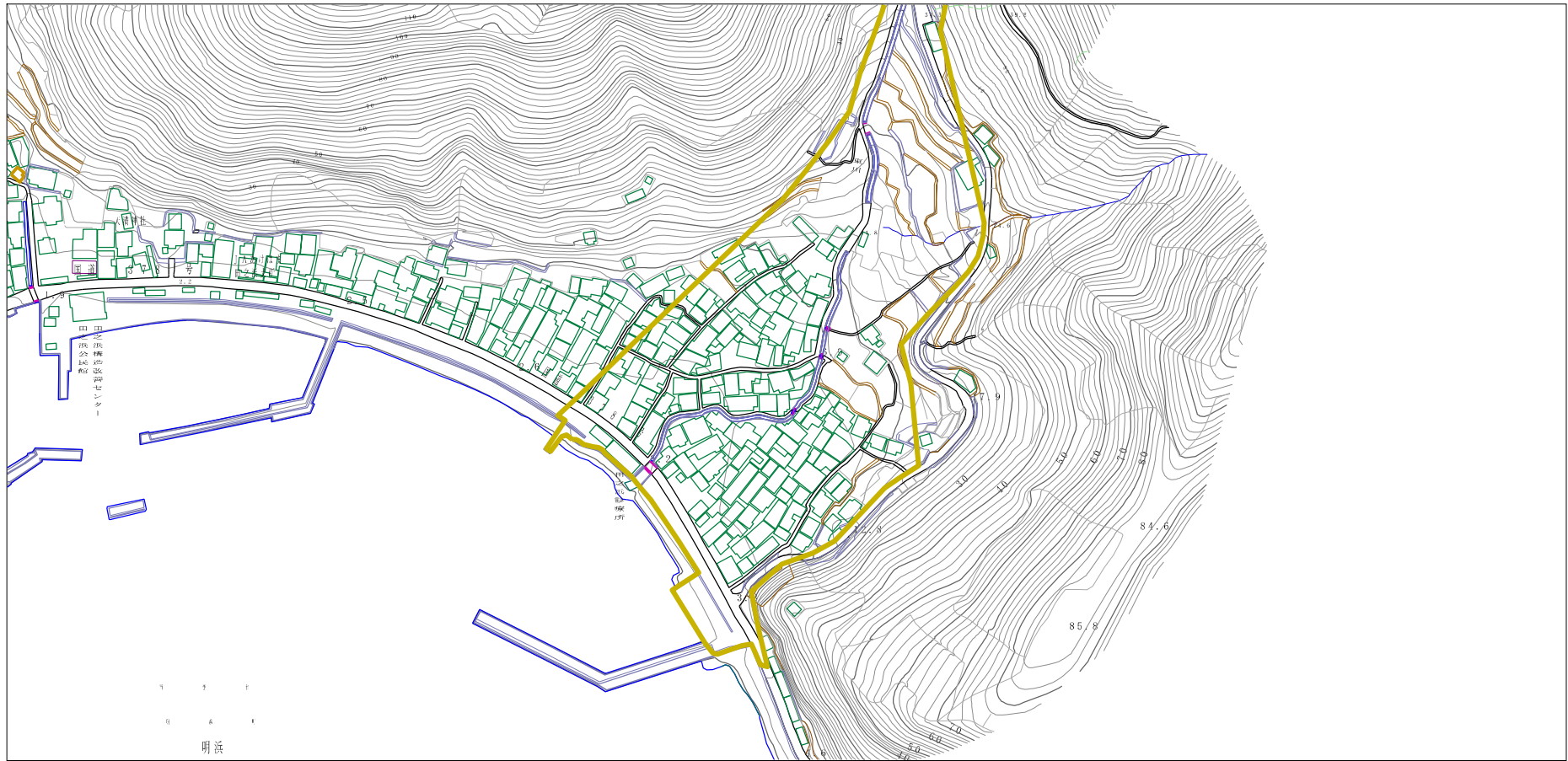
土砂災害防止法施行令第2条の基準に該当する区域

土石流の高さが1mを超える場合、土石等の移動による力が50kN/mを超える区域
土砂災害防止法施行令第2条の基準に該当する区域
土石流の高さが1mを超える場合、土石等の移動による力が50kN/m以下の区域
それ以外の区域



自然現象の種類	土石流	溪流番号	461-1002
告示番号	愛媛県告示第781号	溪流名	東川（1）
告示年月日	令和3年6月4日	所在地	西予市明浜町田之浜

土砂災害警戒区域等の指定の公示に係る図書（その2）



0 1 ×100m

様式-2（土）

土砂災害警戒区域・土砂災害特別警戒区域
区域図

土砂災害防止法施行令第二条の基準に該当する区域
土砂災害防止法施行令第二条の基準に該当する区域
それ以外の区域

縮尺
1:2,500



自然現象の種類	土石流	溪流番号	461-1002
告示番号	愛媛県告示第781号	溪流名	東川（1）
告示年月日	令和3年6月4日	所在地	西予市明浜町田之浜

参考資料 (その3)



0 1 × 100m

参考資料

土砂災害防止法施行令第2条の基準に該当する区域		N 縮尺 1:2,500	自然現象の種類	土石流	溪流番号	461-1002
			告示番号	愛媛県告示第781号	溪流名	東川(1)
			告示年月日	令和3年6月4日	所在地	西予市明浜町田之浜
土砂災害防止法施行令第3条の基準に該当する区域						
それ以外の区域						

参考資料 (その3)



0 1 ×100m

参考資料

土砂災害防止法施行令第二条の基準に該当する区域		N 縮尺 1:2,500	自然現象の種類	土石流	溪流番号	461-1002
			告示番号	愛媛県告示第781号	溪流名	東川(1)
			告示年月日	令和3年6月4日	所在地	西予市明浜町田之浜
土砂災害防止法施行令第三条の基準に該当する区域						
それ以外の区域						