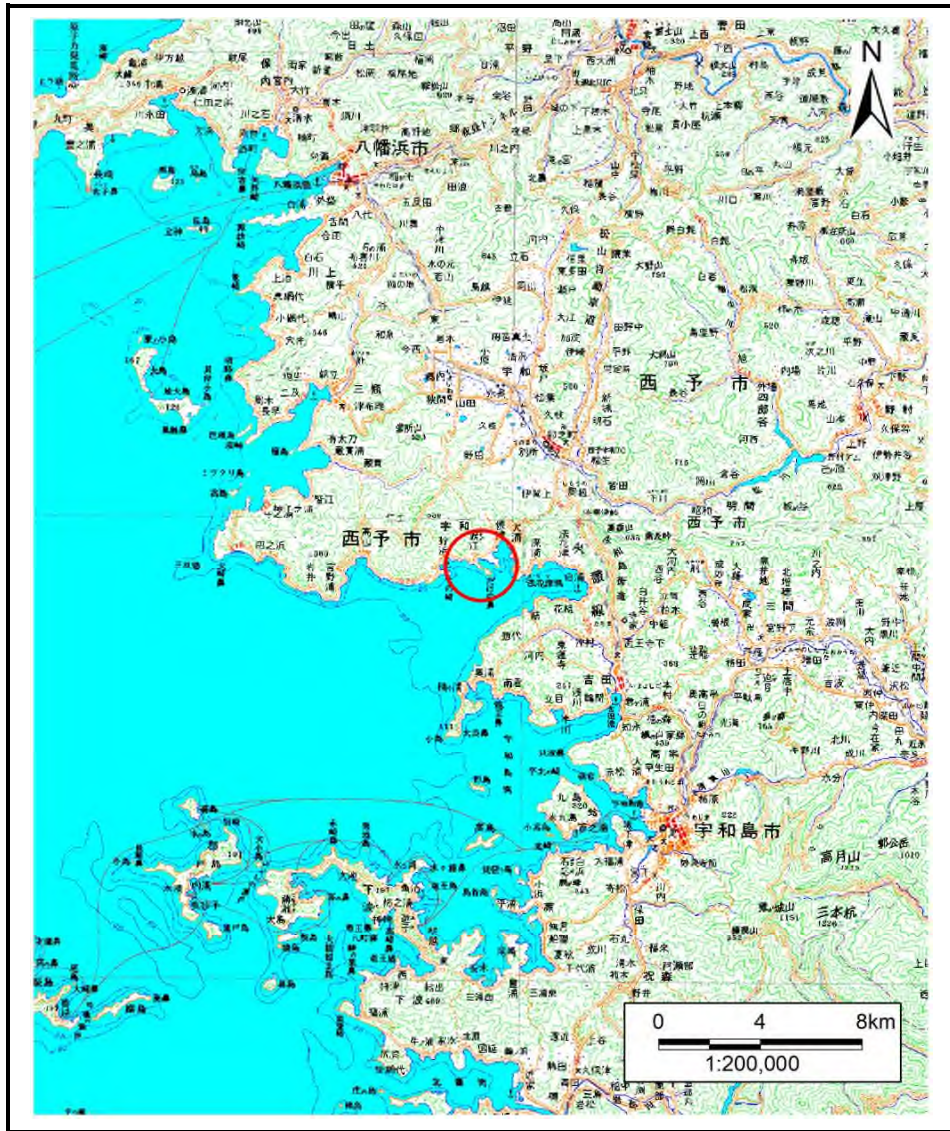


土砂災害警戒区域等の指定の公示に係る図書(その1)



(1/200,000)

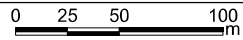
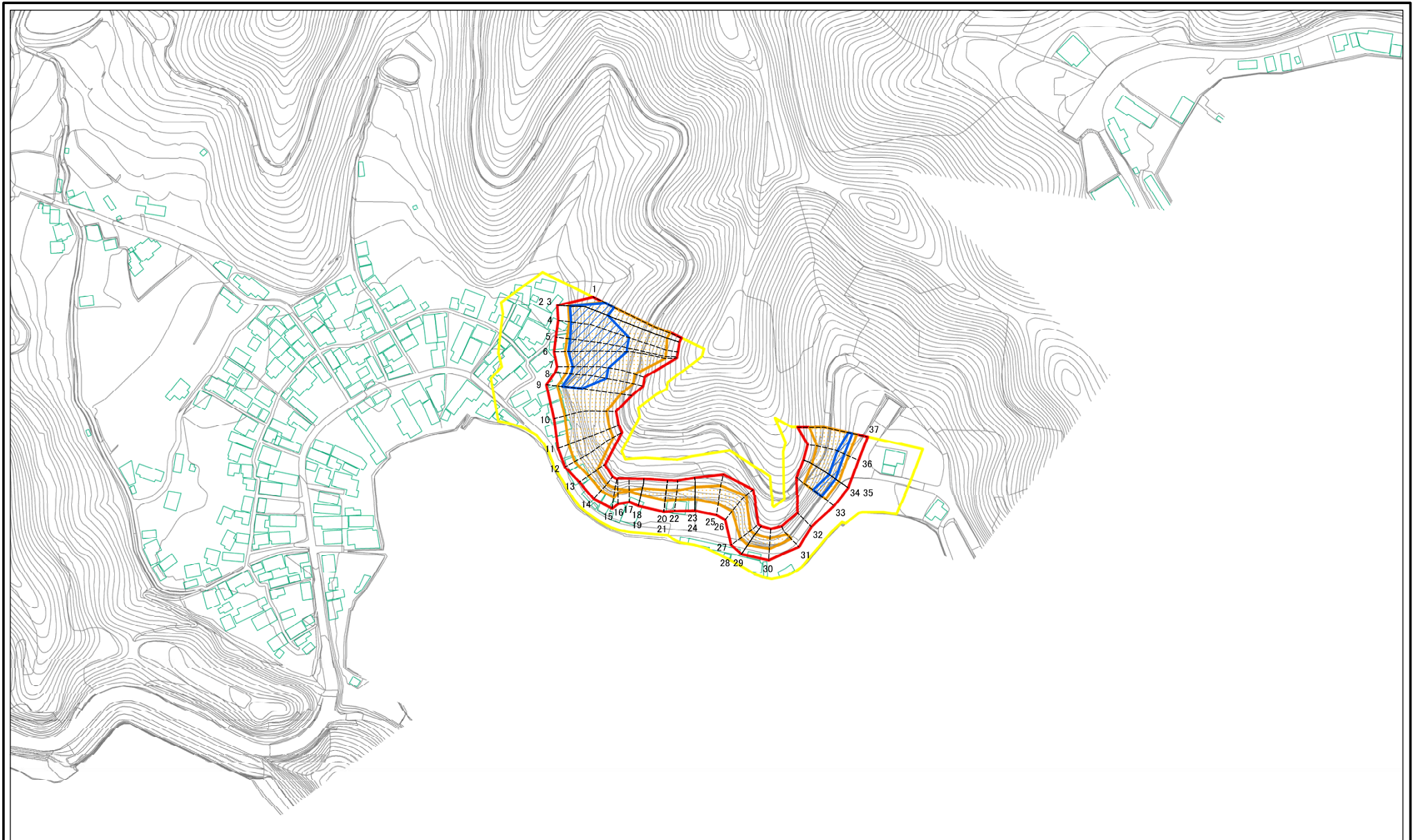


(1/25,000)

様式-1(急) 土砂災害警戒区域・土砂災害特別警戒区域 位置図	自然現象の種類	急傾斜地の崩壊
	箇所番号	461-I-1792(1)
	箇所名	渡江東
	所在地	西予市明浜町渡江

この地図は、国土地理院長の承認を得て、同院発行の20万分の1・2万5千分の1の地形図を複製したものである。(認証番号 国地四複 第21号)

土砂災害警戒区域等の指定の公示に係る図書(その2)




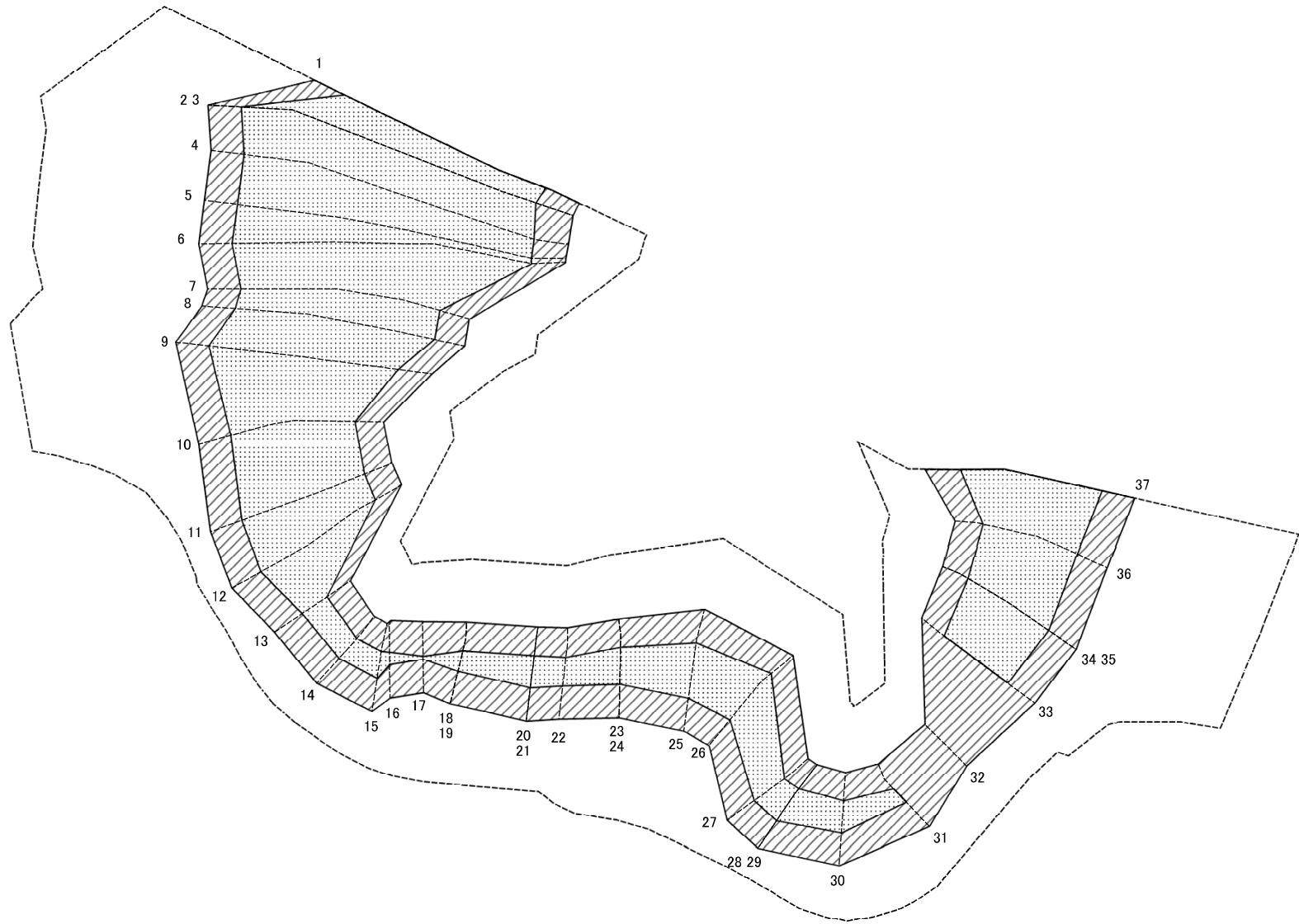
図中の数字は横断測線番号を示す

様式-2(急)
土砂災害警戒区域・土砂災害特別警戒区域
区域図(その1)

土砂災害防止法施行令第二条の基準に該当する区域		N 縮尺 1:2,500
土砂災害防止法施行令第三条の基準に該当する区域		
土砂等の(移動)高さが1m以下の場合、土砂等の移動による力が100kN/mを超える区域		
土砂等の堆積の高さが3mを超える区域		
それ以外の区域		

自然現象の種類	急傾斜地の崩壊	箇所番号	461-I-1792(1)
告示番号	愛媛県告示第782号	箇所名	渡江東
告示年月日	令和3年6月4日	所在地	西予市明浜町渡江

土砂災害警戒区域等の指定の公示に係る図書(その2-2)



図中の数字は横断測線番号を示す

様式-2-2(急)
土砂災害特別警戒区域の区域区分図
(急傾斜地の崩壊に伴う土石等の移動により
建築物の地上部に作用すると想定される力)

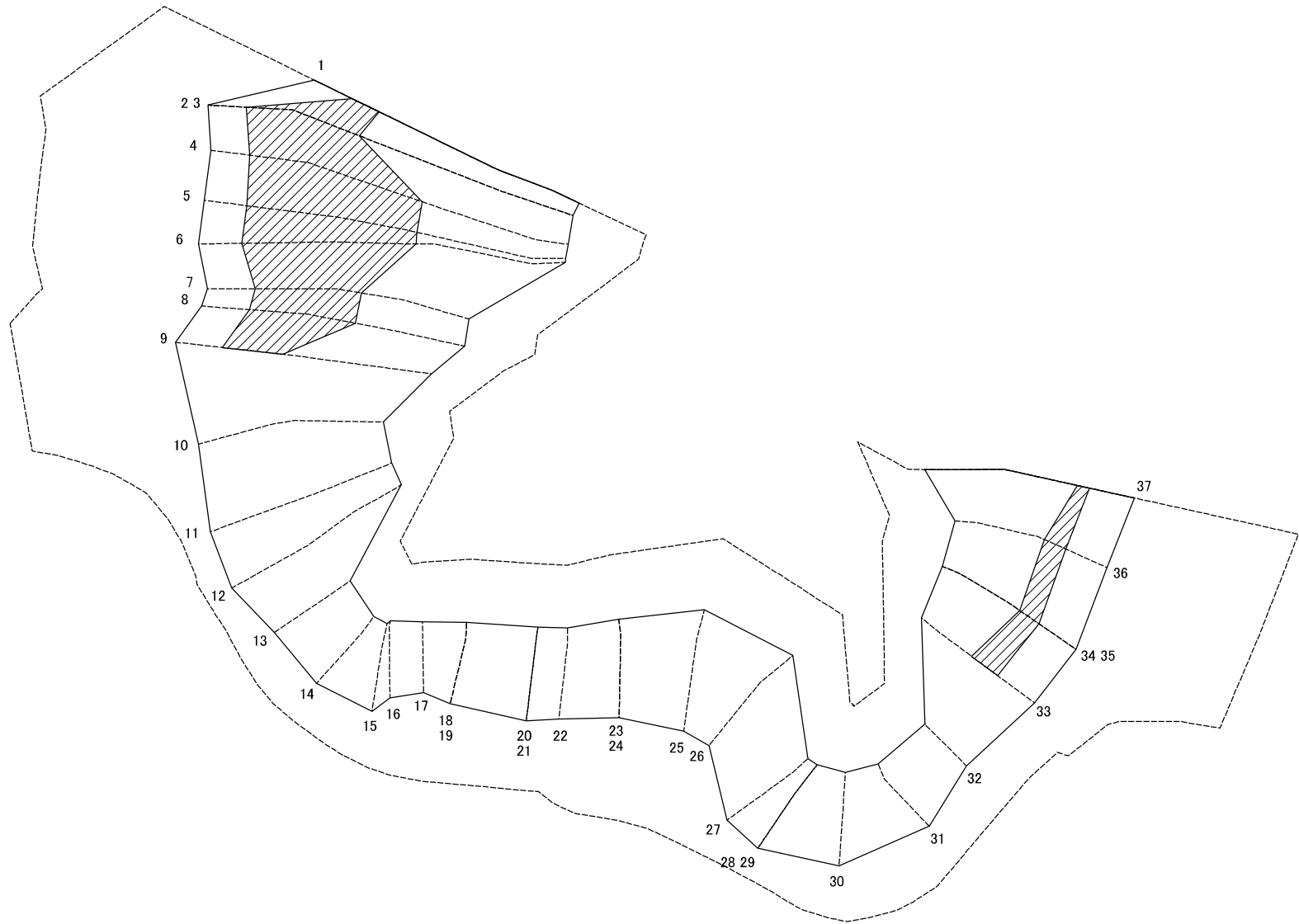
土砂災害防止法施行令第二条の基準に該当する区域	
土砂災害防止法施行令第三条の基準に該当する区域	
それ以外の区域	

縮尺	1:1,000
----	---------

自然現象の種類	急傾斜地の崩壊
告示番号	愛媛県告示第782号
告示年月日	令和3年6月4日

箇所番号	461-I-1792(1)
箇所名	渡江東
所在地	西予市明浜町渡江

土砂災害警戒区域等の指定の公示に係る図書(その2-3)



図中の数字は横断測線番号を示す

様式-2-3(急)
土砂災害特別警戒区域の区域区分図
(急傾斜地の崩壊に伴う土石等の堆積により
建築物の地上部に作用すると想定される力)

土砂災害防止法施行令第二条の基準に該当する区域	
土砂災害防止法施行令第三条の基準に該当する区域	
それ以外の区域	

縮尺	1:1,000
----	---------

自然現象の種類	急傾斜地の崩壊
告示番号	愛媛県告示第782号
告示年月日	令和3年6月4日

箇所番号	461-I-1792(1)
箇所名	渡江東
所在地	西予市明浜町渡江

土砂災害警戒区域等の指定の公示に係る図書(その3)

横断測線の区間	土石等の移動により建築物の地上部に作用すると想定される力				土石等の堆積により建築物の地上部に作用すると想定される力				横断測線の区間	土石等の移動により建築物の地上部に作用すると想定される力				土石等の堆積により建築物の地上部に作用すると想定される力			
	土石等の(移動)高さが1m以下の場合、土石等の移動による力が100kN/m ² を超える区域		それ以外の区域		土石等の堆積の高さが3mを超える区域		それ以外の区域			土石等の(移動)高さが1m以下の場合、土石等の移動による力が100kN/m ² を超える区域		それ以外の区域		土石等の堆積の高さが3mを超える区域		それ以外の区域	
	力の大きさのうち最大のもの(kN/m ²)	土石等の高さ(m)	力の大きさのうち最大のもの(kN/m ²)	土石等の高さ(m)	力の大きさのうち最大のもの(kN/m ²)	土石等の高さ(m)	力の大きさのうち最大のもの(kN/m ²)	土石等の高さ(m)		力の大きさのうち最大のもの(kN/m ²)	土石等の高さ(m)	力の大きさのうち最大のもの(kN/m ²)	土石等の高さ(m)	力の大きさのうち最大のもの(kN/m ²)	土石等の高さ(m)	力の大きさのうち最大のもの(kN/m ²)	土石等の高さ(m)
1 ~ 2	150.15	1.00	100.00	1.00	20.20	3.77	16.05	3.00	27 ~ 28	125.99	1.00	100.00	1.00	-	-	12.81	2.39
2 ~ 3	148.15	1.00	100.00	1.00	20.20	3.77	16.05	3.00	28 ~ 29	125.99	1.00	100.00	1.00	-	-	12.81	2.39
3 ~ 4	154.41	1.00	100.00	1.00	20.75	3.88	16.05	3.00	29 ~ 30	125.99	1.00	100.00	1.00	-	-	12.35	2.31
4 ~ 5	154.91	1.00	100.00	1.00	20.75	3.88	16.05	3.00	30 ~ 31	123.90	1.00	100.00	1.00	-	-	12.35	2.31
5 ~ 6	155.16	1.00	100.00	1.00	18.86	3.52	16.05	3.00	31 ~ 32	-	-	100.00	1.00	-	-	12.51	2.34
6 ~ 7	159.45	1.00	100.00	1.00	18.86	3.52	16.05	3.00	32 ~ 33	-	-	100.00	1.00	-	-	16.05	3.00
7 ~ 8	159.45	1.00	100.00	1.00	16.90	3.16	16.05	3.00	33 ~ 34	152.26	1.00	100.00	1.00	17.87	3.34	16.05	3.00
8 ~ 9	159.10	1.00	100.00	1.00	16.85	3.15	16.05	3.00	34 ~ 35	152.26	1.00	100.00	1.00	17.87	3.34	16.05	3.00
9 ~ 10	156.64	1.00	100.00	1.00	-	-	16.05	3.00	35 ~ 36	152.87	1.00	100.00	1.00	17.87	3.34	16.05	3.00
10 ~ 11	156.64	1.00	100.00	1.00	-	-	15.10	2.82	36 ~ 37	152.87	1.00	100.00	1.00	17.68	3.30	16.05	3.00
11 ~ 12	155.65	1.00	100.00	1.00	-	-	14.79	2.76									
12 ~ 13	153.73	1.00	100.00	1.00	-	-	14.48	2.71									
13 ~ 14	123.35	1.00	100.00	1.00	-	-	10.64	1.99									
14 ~ 15	121.57	1.00	100.00	1.00	-	-	10.56	1.97									
15 ~ 16	121.57	1.00	100.00	1.00	-	-	14.04	2.62									
16 ~ 17	110.04	1.00	100.00	1.00	-	-	14.44	2.70									
17 ~ 18	117.03	1.00	100.00	1.00	-	-	14.44	2.70									
18 ~ 19	117.03	1.00	100.00	1.00	-	-	14.45	2.70									
19 ~ 20	124.83	1.00	100.00	1.00	-	-	14.45	2.70									
20 ~ 21	124.83	1.00	100.00	1.00	-	-	14.41	2.69									
21 ~ 22	124.83	1.00	100.00	1.00	-	-	13.49	2.52									
22 ~ 23	127.74	1.00	100.00	1.00	-	-	13.98	2.61									
23 ~ 24	127.74	1.00	100.00	1.00	-	-	13.98	2.61									
24 ~ 25	129.36	1.00	100.00	1.00	-	-	13.98	2.61									
25 ~ 26	140.71	1.00	100.00	1.00	-	-	16.05	3.00									
26 ~ 27	140.71	1.00	100.00	1.00	-	-	16.05	3.00									

様式-3(急) 建築物の構造の規制に必要な衝撃に関する事項	自然現象の種類	急傾斜地の崩壊	箇所番号	461-I-1792(1)
	告示番号	愛媛県告示第782号	箇所名	渡江東
	告示年月日	令和3年6月4日	所在地	西予市明浜町渡江

参考資料



0 25 50 100
m

図中の数字は横断測線番号を示す

参考資料：航空写真

土砂災害防止法施行令第二条の基準に該当する区域		N	自然現象の種類	急傾斜地の崩壊	箇所番号	461-I-1792(1)
土砂災害防止法施行令第三条の基準に該当する区域			告示番号	愛媛県告示第782号	箇所名	渡江東
土砂等の(移動)高さが1m以下の場合、土砂等の移動による力が100kN/mを超える区域		縮尺	告示年月日	令和3年6月4日	所在地	西予市明浜町渡江
土砂等の堆積の高さが9mを超える区域		1:2,500				
それ以外の区域						