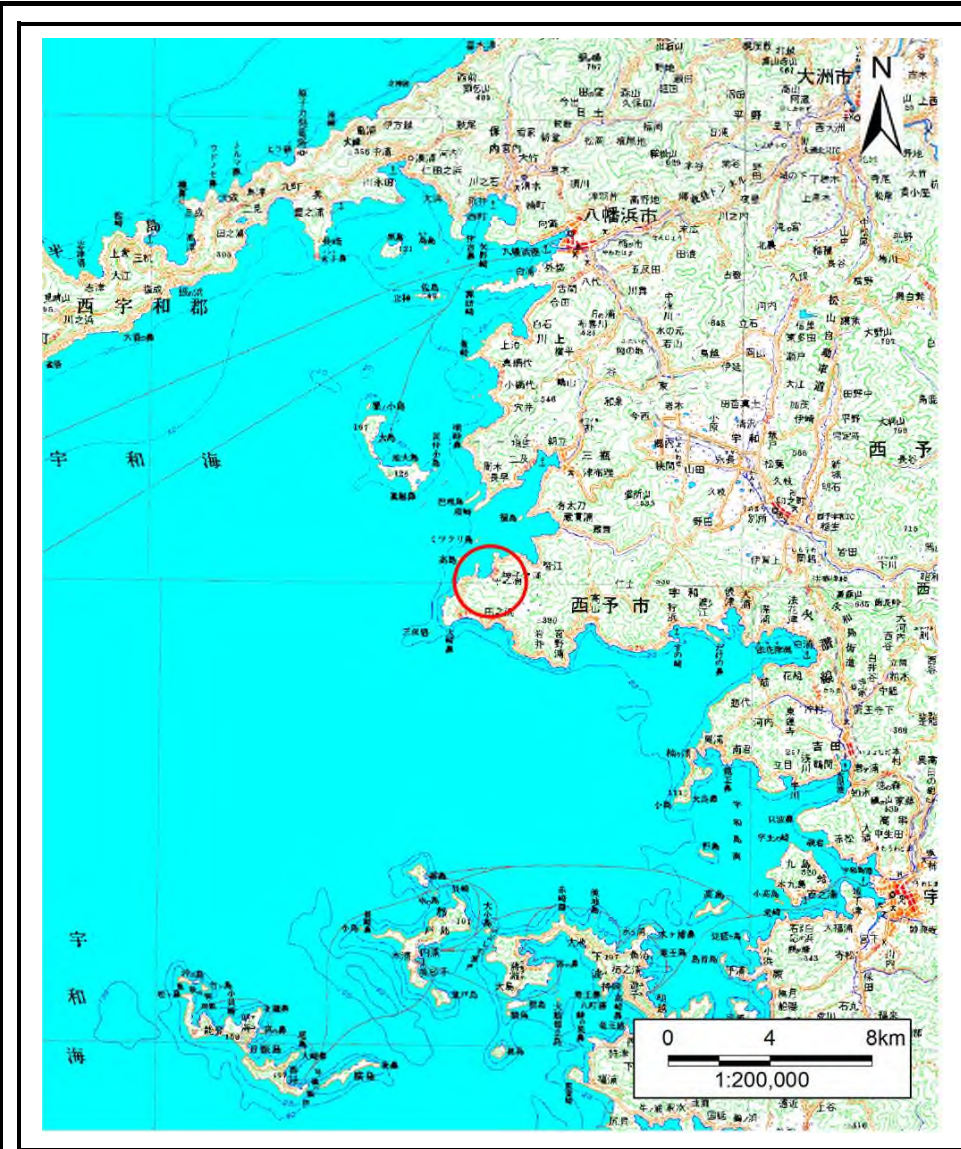


土砂災害警戒区域等の指定の公示に係る図書(その1)



(1/200,000)

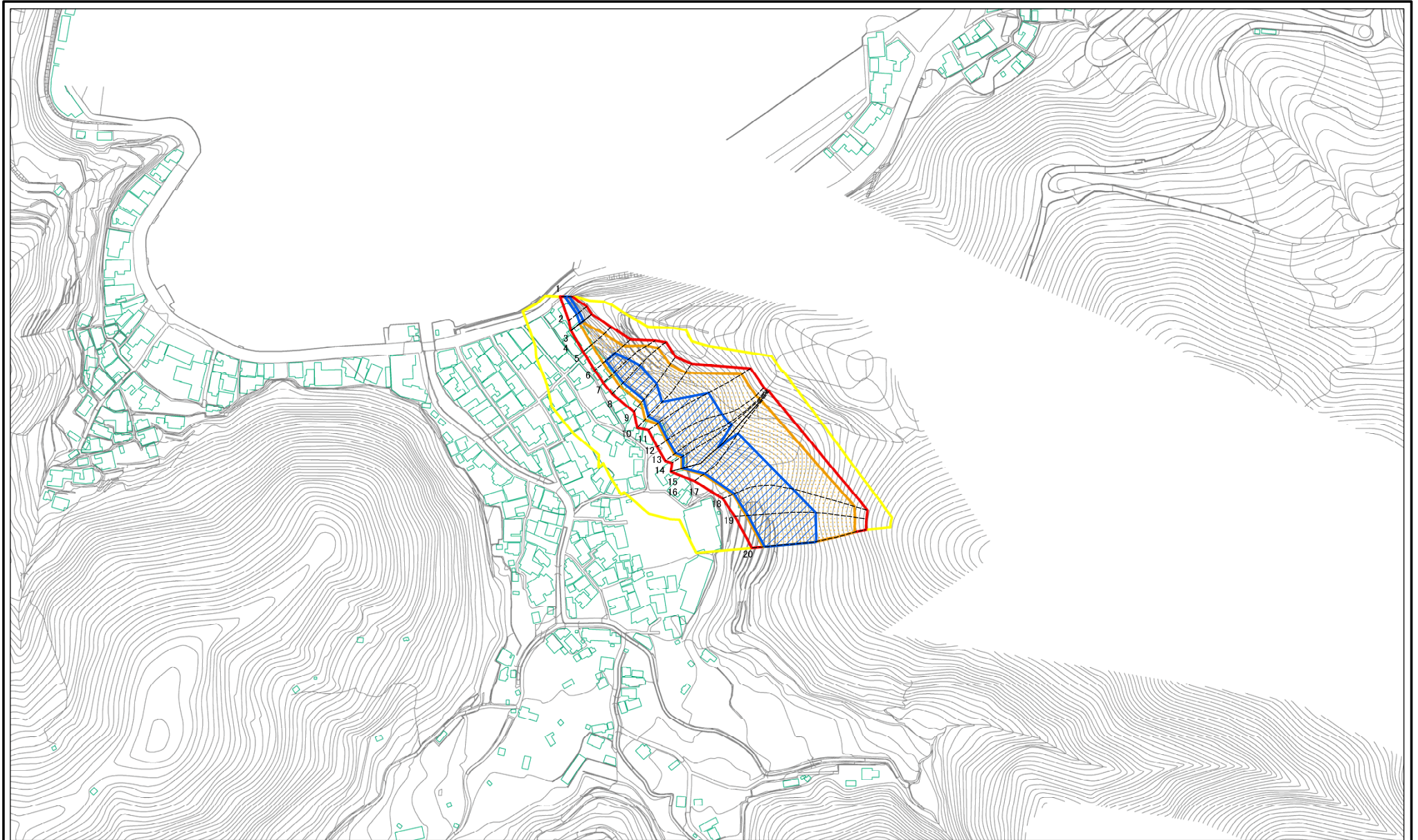


(1/25,000)

様式-1(急) 土砂災害警戒区域・土砂災害特別警戒区域 位置図	自然現象の種類	急傾斜地の崩壊
	箇所番号	445-I-1778(1)
	箇所名	中須賀
	所在地	西予市三瓶町下泊

この地図は、国土地理院長の承認を得て、同院発行の20万分の1・2万5千分の1の地形図を複製したものである。(認証番号 国地四複 第21号)

土砂災害警戒区域等の指定の公示に係る図書(その2)




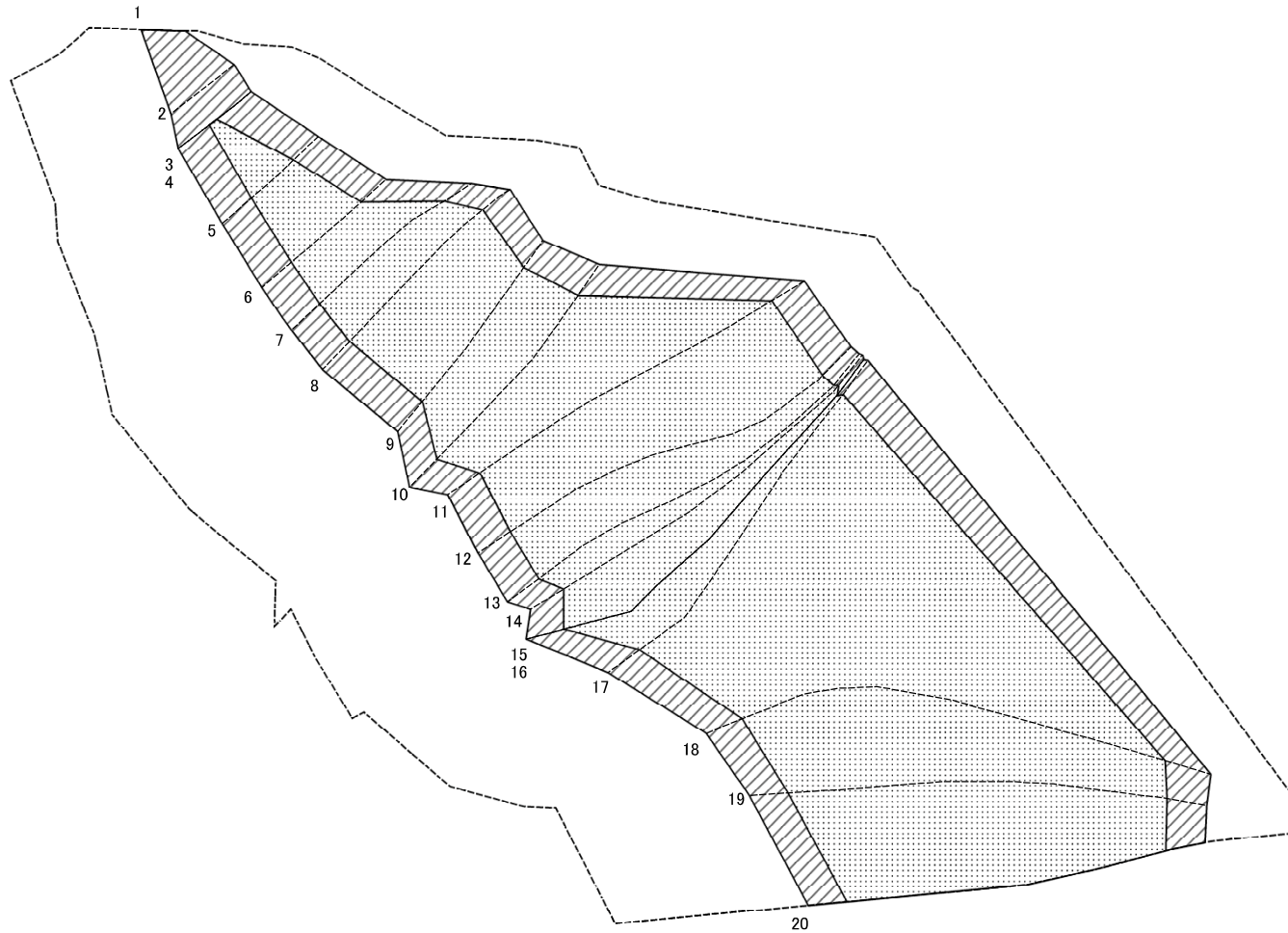
図中の数字は横断測線番号を示す

様式-2(急)
土砂災害警戒区域・土砂災害特別警戒区域
区域図(その1)

土砂災害防止法施行令第二条の基準に該当する区域		N 縮尺 1:2,500
土砂災害防止法施行令第三条の基準に該当する区域		
土砂等の(移動)高さが1m以下の場合、土砂等の移動による力が100kN/mを超える区域		
土砂等の堆積の高さが3mを超える区域		
それ以外の区域		

自然現象の種類	急傾斜地の崩壊	箇所番号	445-I-1778(1)
告示番号	愛媛県告示第782号	箇所名	中須賀
告示年月日	令和3年6月4日	所在地	西予市三瓶町下池

土砂災害警戒区域等の指定の公示に係る図書(その2-2)



図中の数字は横断測線番号を示す

様式-2-2(急)
土砂災害特別警戒区域の区域区分図
(急傾斜地の崩壊に伴う土石等の移動により
建築物の地上部に作用すると想定される力)

土砂災害防止法施行令第二条の基準に該当する区域	
土砂災害防止法施行令第三条の基準に該当する区域	
それ以外の区域	

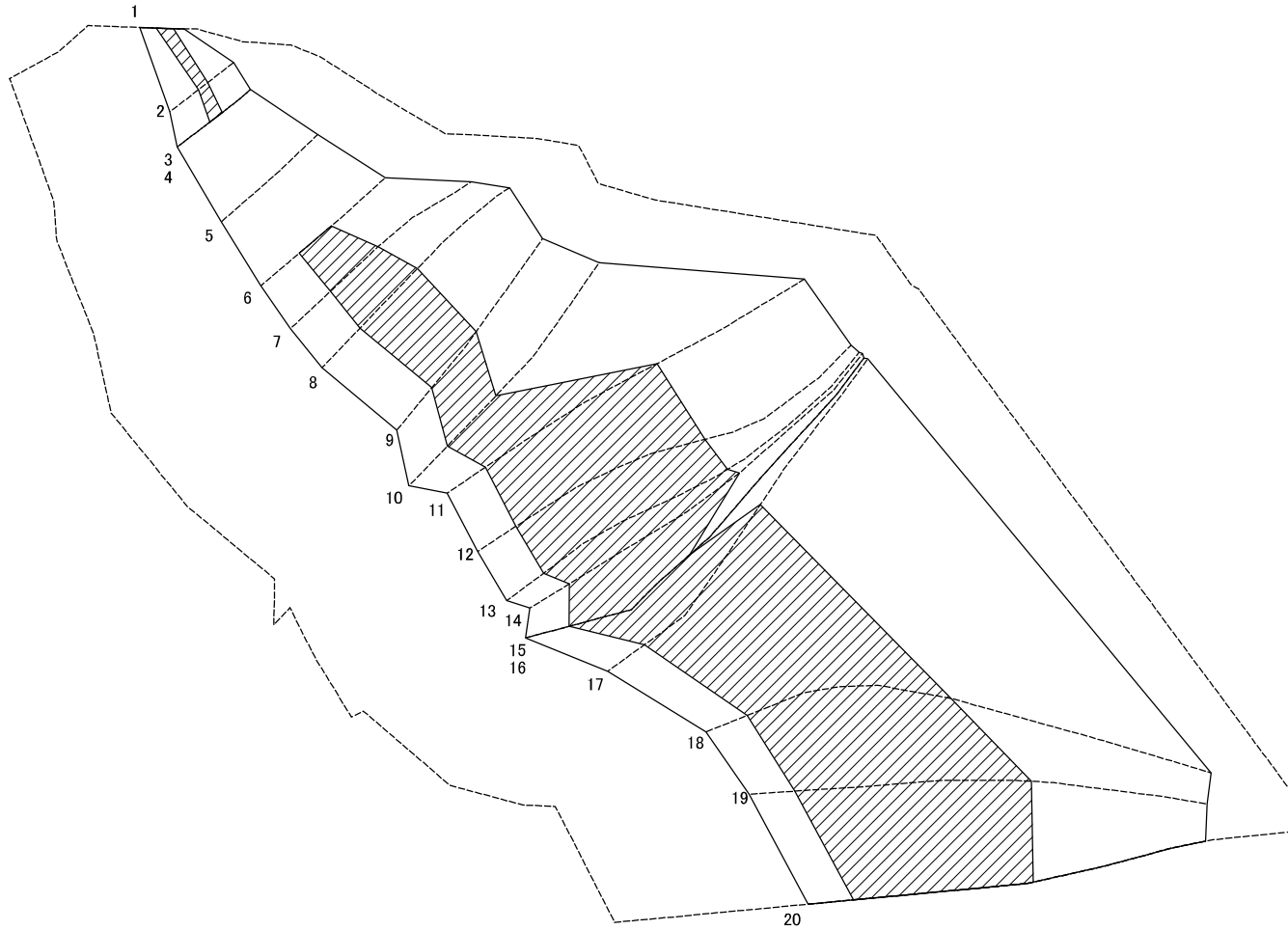
縮尺
1:1,000

自然現象の種類
急傾斜地の崩壊

告示番号
愛媛県告示第782号

箇所番号	445-I-1778(1)
箇所名	中須賀
所在地	西予市三瓶町下泊
告示年月日	令和3年6月4日

土砂災害警戒区域等の指定の公示に係る図書(その2-3)



図中の数字は横断測線番号を示す

様式-2-3(急)
土砂災害特別警戒区域の区域区分図
(急傾斜地の崩壊に伴う土石等の堆積により
建築物の地上部に作用すると想定される力)

土砂災害防止法施行令第二条の基準に該当する区域	
土砂災害防止法施行令第三条の基準に該当する区域	
それ以外の区域	

縮尺	1:1,000
----	---------

自然現象の種類	急傾斜地の崩壊	箇所番号	445-I-1778(1)
告示番号	愛媛県告示第782号	箇所名	中須賀
告示年月日	令和3年6月4日	所在地	西予市三瓶町下泊

土砂災害警戒区域等の指定の公示に係る図書(その3)

横断測線の区間	土石等の移動により建築物の地上部に作用すると想定される力				土石等の堆積により建築物の地上部に作用すると想定される力			
	土石等の(移動)高さが1m以下の場合、土石等の移動による力が100kN/m ² を超える区域		それ以外の区域		土石等の堆積の高さが3mを超える区域		それ以外の区域	
	力の大きさのうち最大のもの (kN/m ²)	土石等の高さ (m)	力の大きさのうち最大のもの (kN/m ²)	土石等の高さ (m)	力の大きさのうち最大のもの (kN/m ²)	土石等の高さ (m)	力の大きさのうち最大のもの (kN/m ²)	土石等の高さ (m)
1 ~ 2	-	-	93.46	1.00	20.33	3.80	16.05	3.00
2 ~ 3	-	-	100.00	1.00	16.86	3.15	16.05	3.00
3 ~ 4	105.86	1.00	100.00	1.00	-	-	16.05	3.00
4 ~ 5	134.00	1.00	100.00	1.00	-	-	14.89	2.78
5 ~ 6	146.72	1.00	100.00	1.00	-	-	16.05	3.00
6 ~ 7	159.38	1.00	100.00	1.00	18.45	3.45	16.05	3.00
7 ~ 8	159.40	1.00	100.00	1.00	17.85	3.34	16.05	3.00
8 ~ 9	160.09	1.00	100.00	1.00	17.84	3.33	16.05	3.00
9 ~ 10	160.09	1.00	100.00	1.00	17.84	3.33	16.05	3.00
10 ~ 11	158.47	1.00	100.00	1.00	21.20	3.96	16.05	3.00
11 ~ 12	158.47	1.00	100.00	1.00	21.20	3.96	16.05	3.00
12 ~ 13	155.30	1.00	100.00	1.00	20.84	3.89	16.05	3.00
13 ~ 14	157.48	1.00	100.00	1.00	21.08	3.94	16.05	3.00
14 ~ 15	157.48	1.00	100.00	1.00	21.08	3.94	16.05	3.00
15 ~ 16	149.56	1.00	100.00	1.00	20.31	3.79	16.05	3.00
16 ~ 17	152.77	1.00	100.00	1.00	20.61	3.85	16.05	3.00
17 ~ 18	152.77	1.00	100.00	1.00	20.61	3.85	16.05	3.00
18 ~ 19	155.15	1.00	100.00	1.00	20.81	3.89	16.05	3.00
19 ~ 20	155.15	1.00	100.00	1.00	20.81	3.89	16.05	3.00

様式-3(急) 建築物の構造の規制に必要な衝撃に関する事項	自然現象の種類	急傾斜地の崩壊	箇所番号	445-I-1778(1)
	告示番号	愛媛県告示第782号	箇所名	中須賀
	告示年月日	令和3年6月4日	所在地	西予市三瓶町下泊

参考資料



0 25 50 100
m

図中の数字は横断測線番号を示す

参考資料：航空写真

土砂災害防止法施行令第二条の基準に該当する区域		N 縮尺 1:2,500
土砂災害防止法施行令第三条の基準に該当する区域		
それ以外の区域		
土砂等の(移動)高さが1m以下の場合、土砂等の移動による力が100kN/mを超える区域		

自然現象の種類	急傾斜地の崩壊	箇所番号	445-I-1778(1)
告示番号	愛媛県告示第782号	箇所名	中須賀
告示年月日	令和3年6月4日	所在地	西予市三瓶町下泊