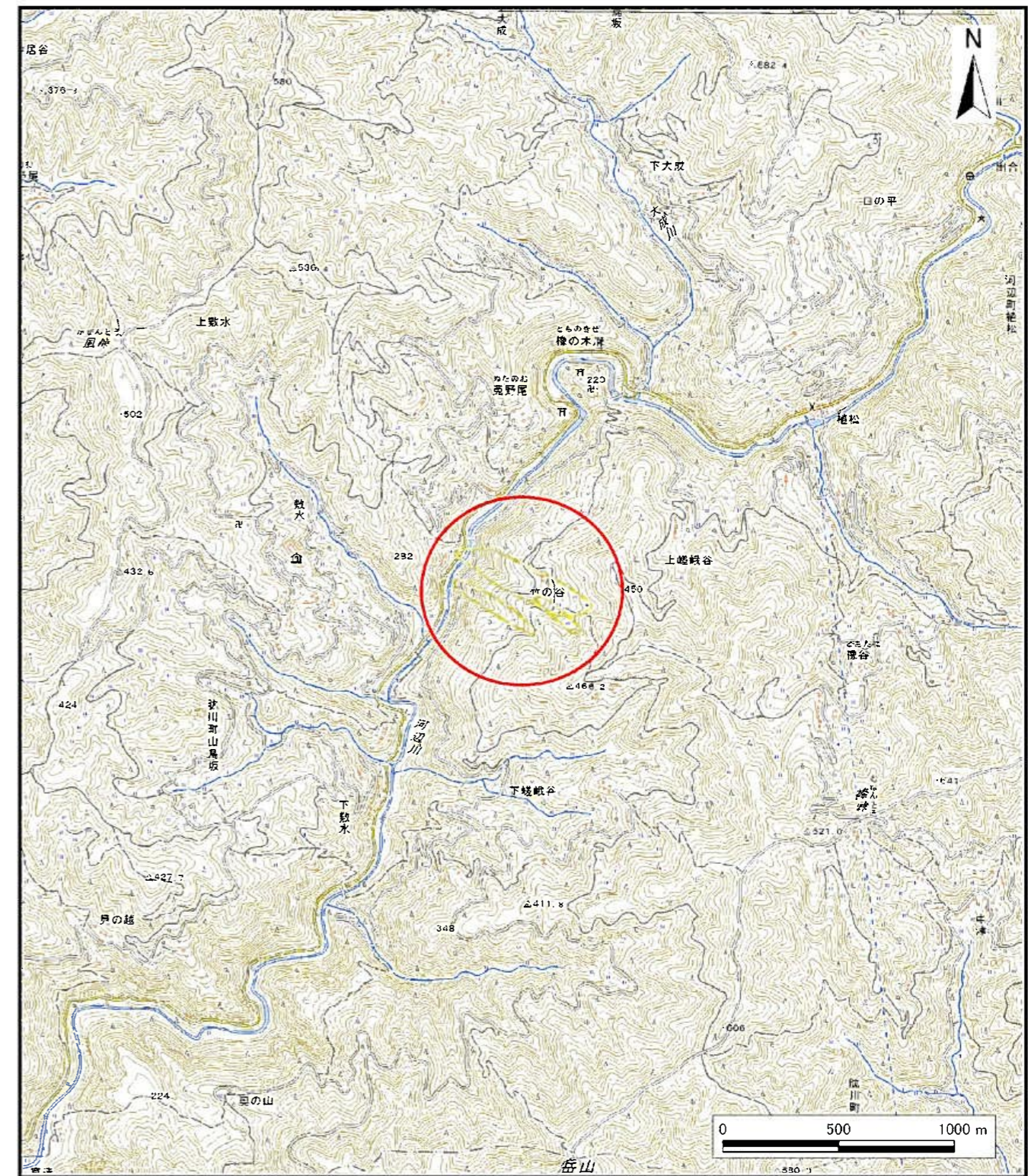
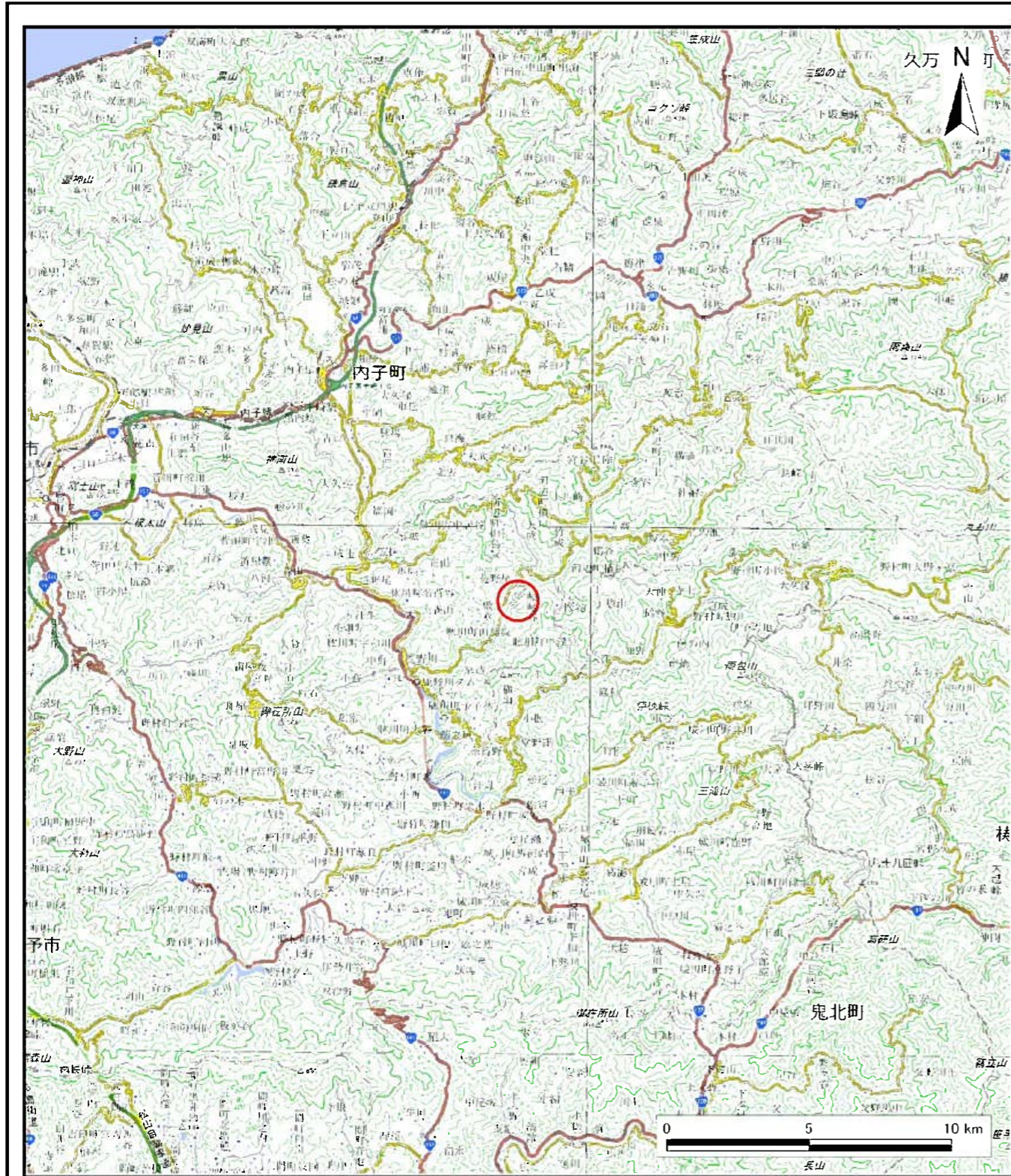


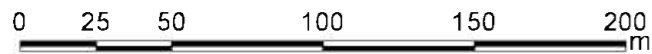
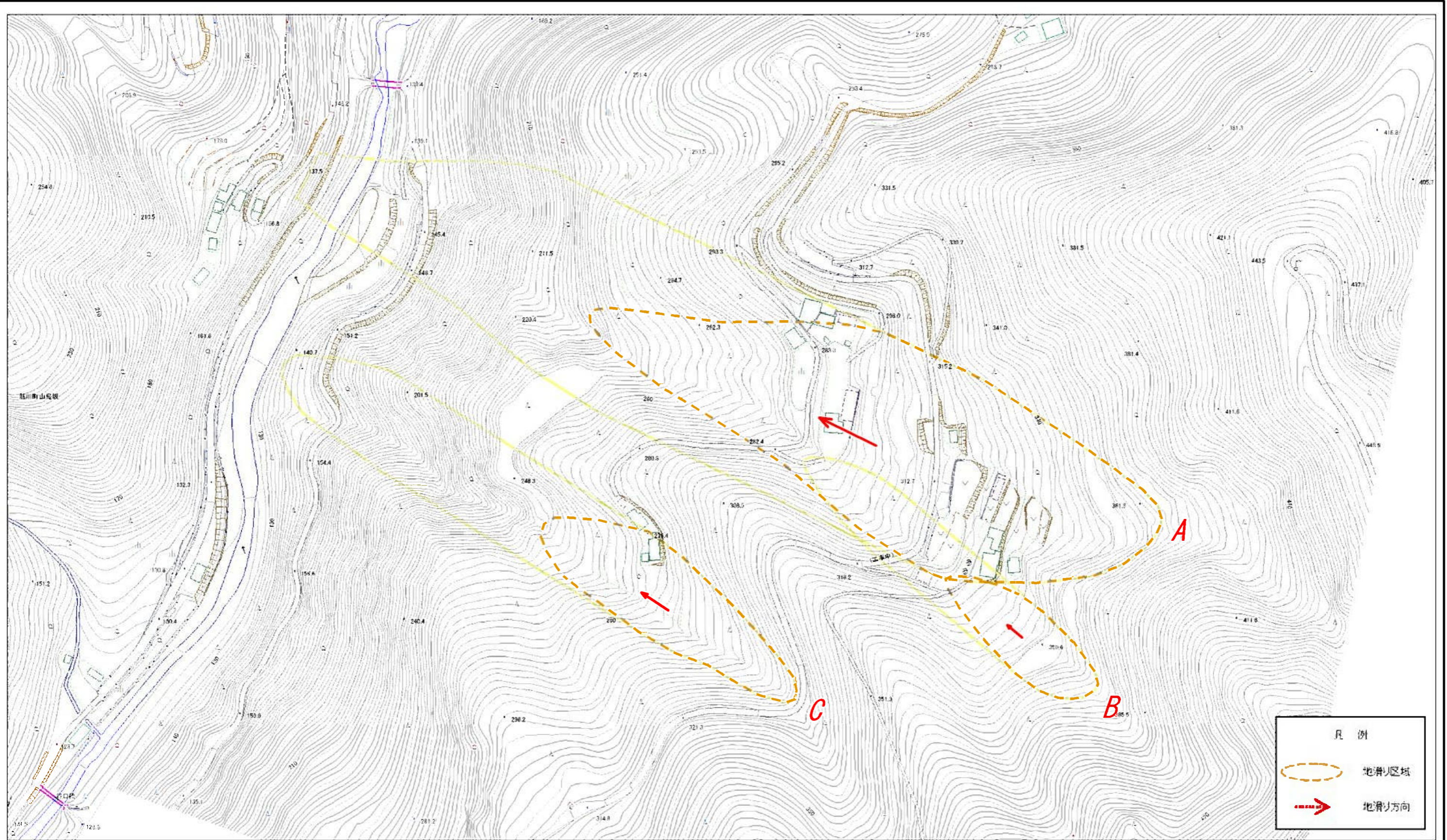
# 土砂災害警戒区域等の指定の公示に係る図書（その1）



様式-1 (地) 土砂災害警戒区域・土砂災害特別警戒区域 位置図	自然現象の種類	地滑り
	箇所番号	424-NK-268
	箇所名	竹の谷東
	地滑り区域名	A~C
	所在地	大洲市肱川町山鳥坂

この地図は、国土地理院長の承認を得て、同院発行の電子地形図25,000及び電子地形図20万を複製したものである。(承認番号 令元四複、第12号) 許可なく複製を禁ずる。

土砂災害警戒区域等の指定の公示に係る図書(その2)



様式-2(地)  
土砂災害警戒区域・土砂災害特別警戒区域  
区域図

土砂災害防止法施行令第二条の基準に該当する区域(土砂災害警戒区域)



自然現象の種類

地滑り

箇所番号

424-NK-268

箇所名

竹の谷東

土砂災害防止法施行令第三条の基準に該当する区域(土砂災害特別警戒区域)

縮尺

1:2,500

告示番号

未指定

地滑り区域名

A~C

告示年月日

所在地

大洲市肱川町山鳥坂