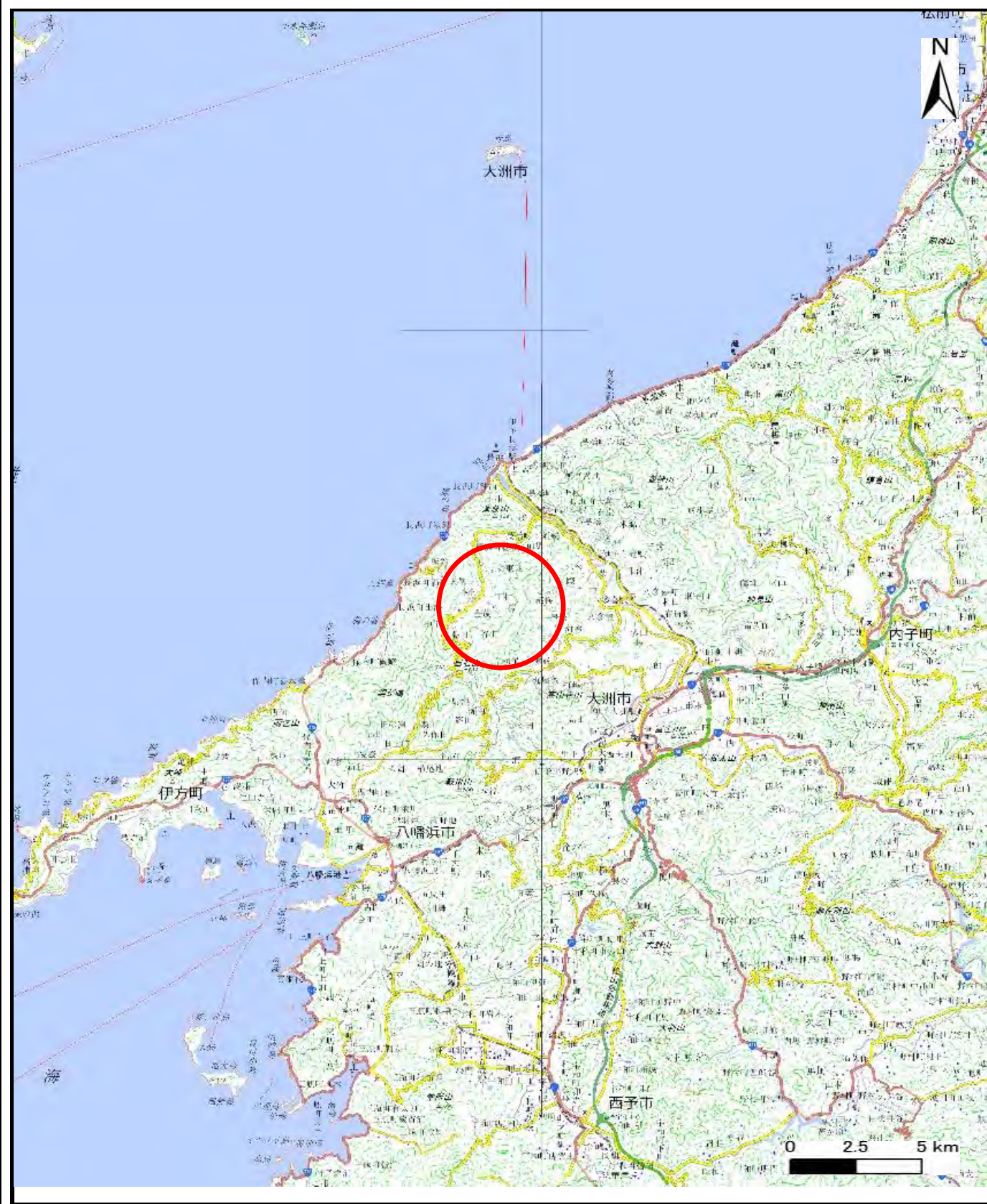
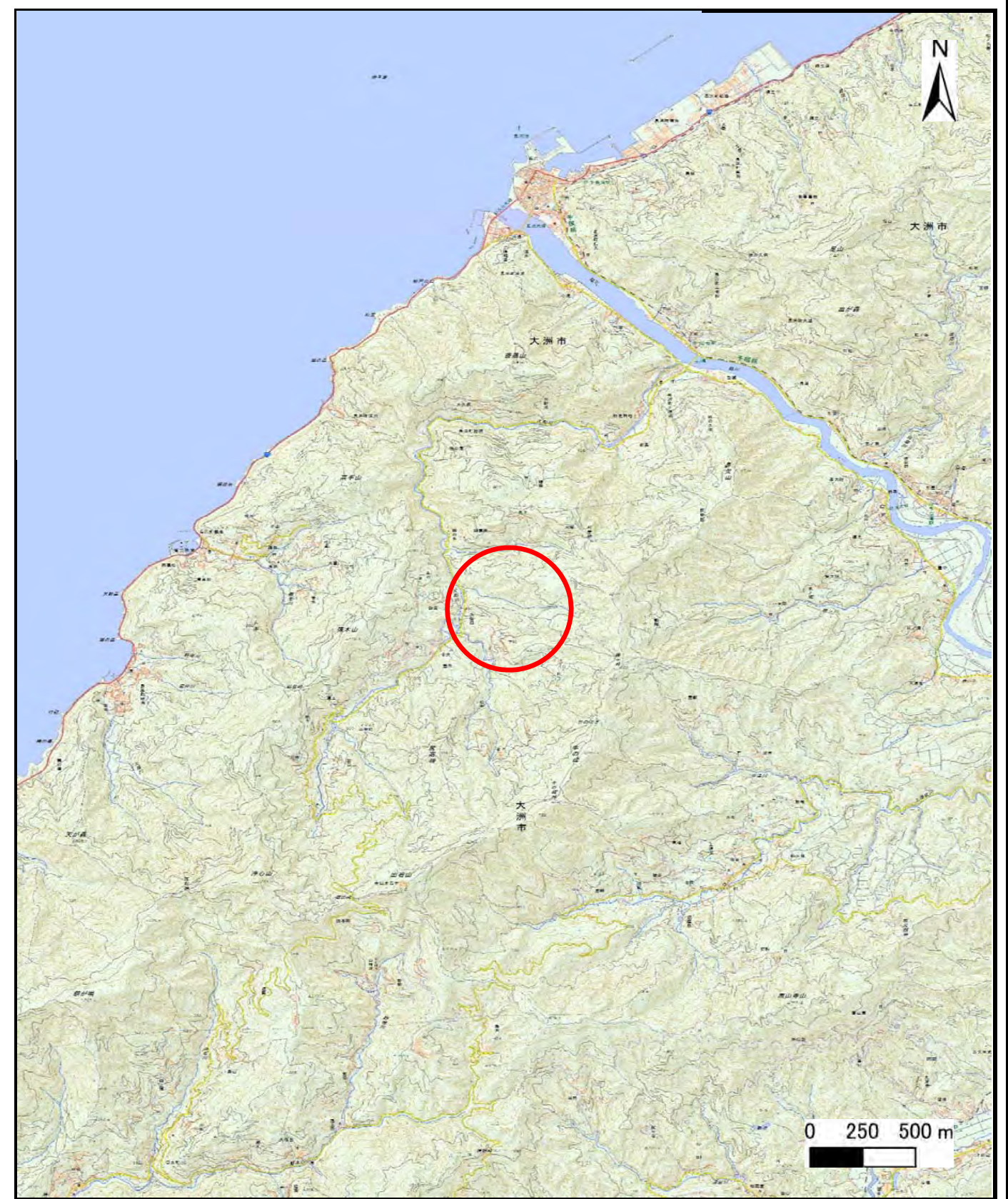


土砂災害警戒区域等の指定の公示に係る図書（その1）



(1/200,000)



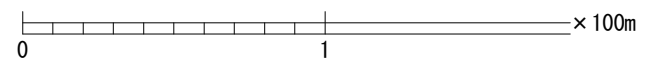
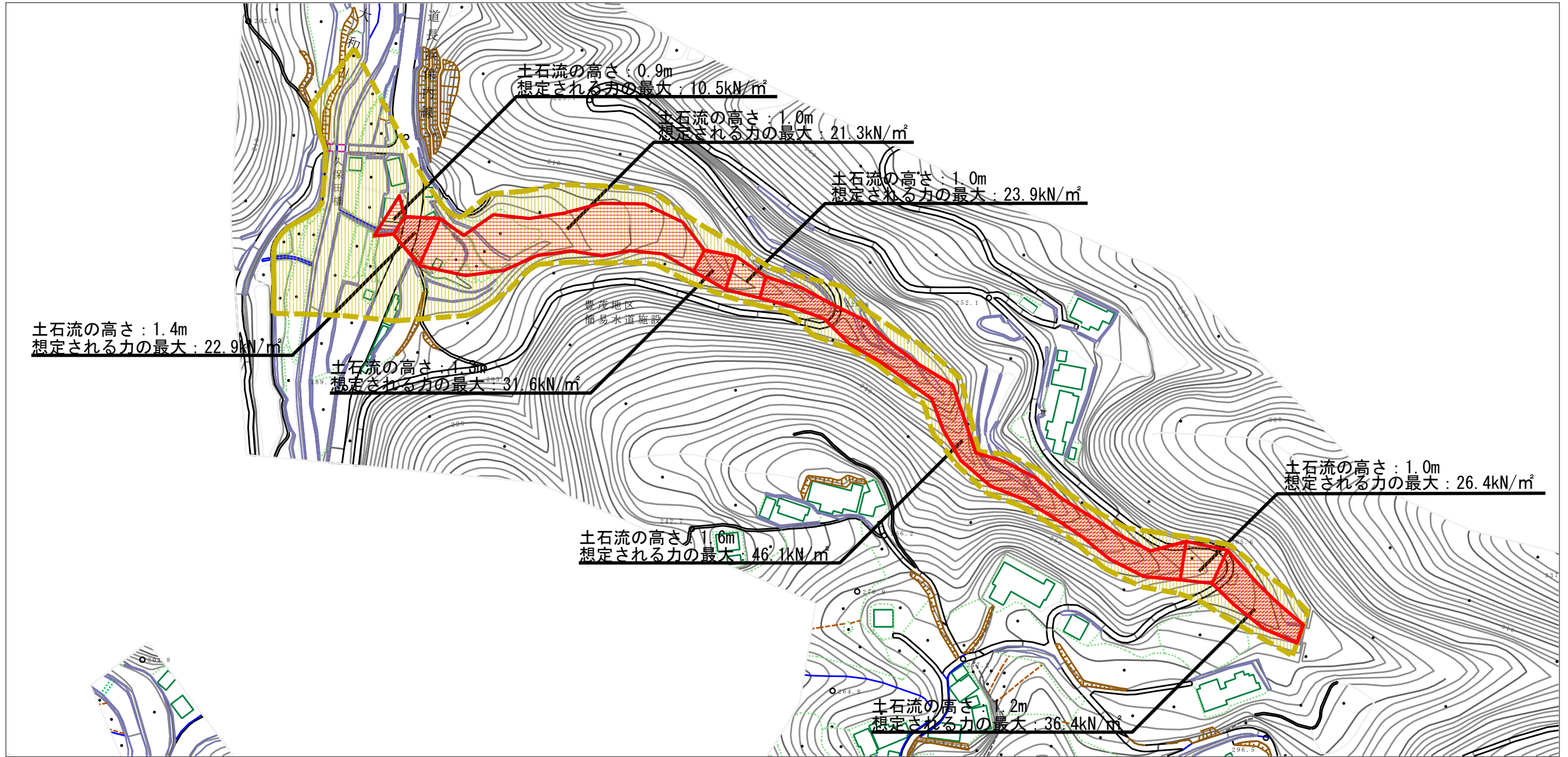
(1/25,000)

様式-1 (土)
土砂災害警戒区域・土砂災害特別警戒区域 位置図

自然現象の種類	土石流
溪流番号	421-2089
溪流名	久保田川
所在地	大洲市豊茂

この地図は、国土地理院長の承認を得て、同院発行の電子地形図25000及び電子地形図20万を複製したものである。(承認番号 平29四複、第33号)「許可なく複製を禁ずる。」

土砂災害警戒区域等の指定の公示に係る図書（その2）



様式-2 (土) 土砂災害警戒区域・土砂災害特別警戒区域 区域図	土砂災害防止法施行令第2条の基準に該当する区域		N 縮尺 1:2,500	自然現象 の種類 土石流	溪流番号 421-2089
	土砂災害防止 法施行令第3 条の基準に該 当する区域			告示番号 未指定	溪流名 久保田川
	土砂災害防止 法施行令第3 条の基準に該 当する区域		告示年月日	所在地 大洲市豊茂	
	それ以外の区域				