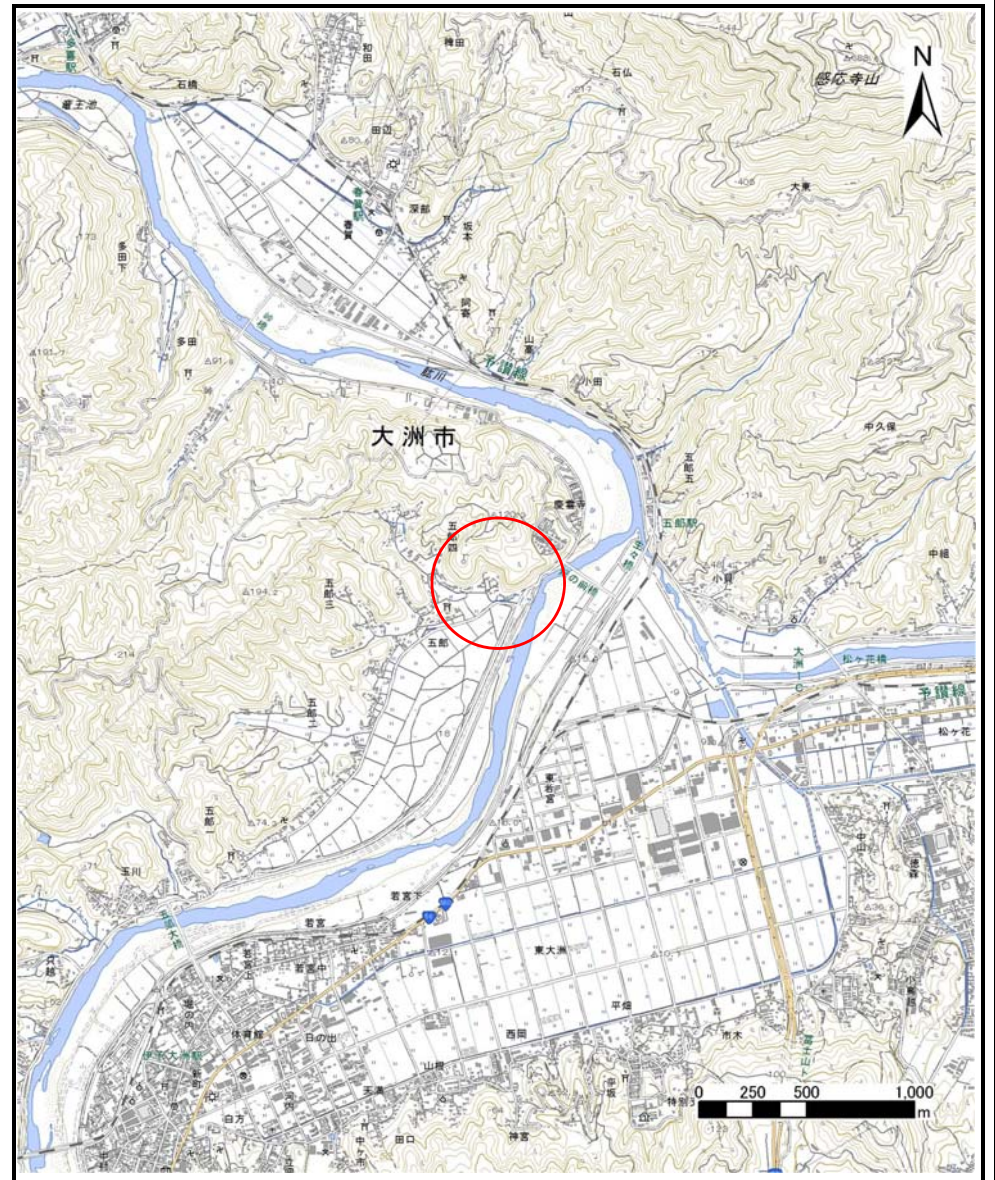


土砂災害警戒区域等の指定の公示に係る図書（その1）



(1/200,000)



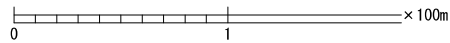
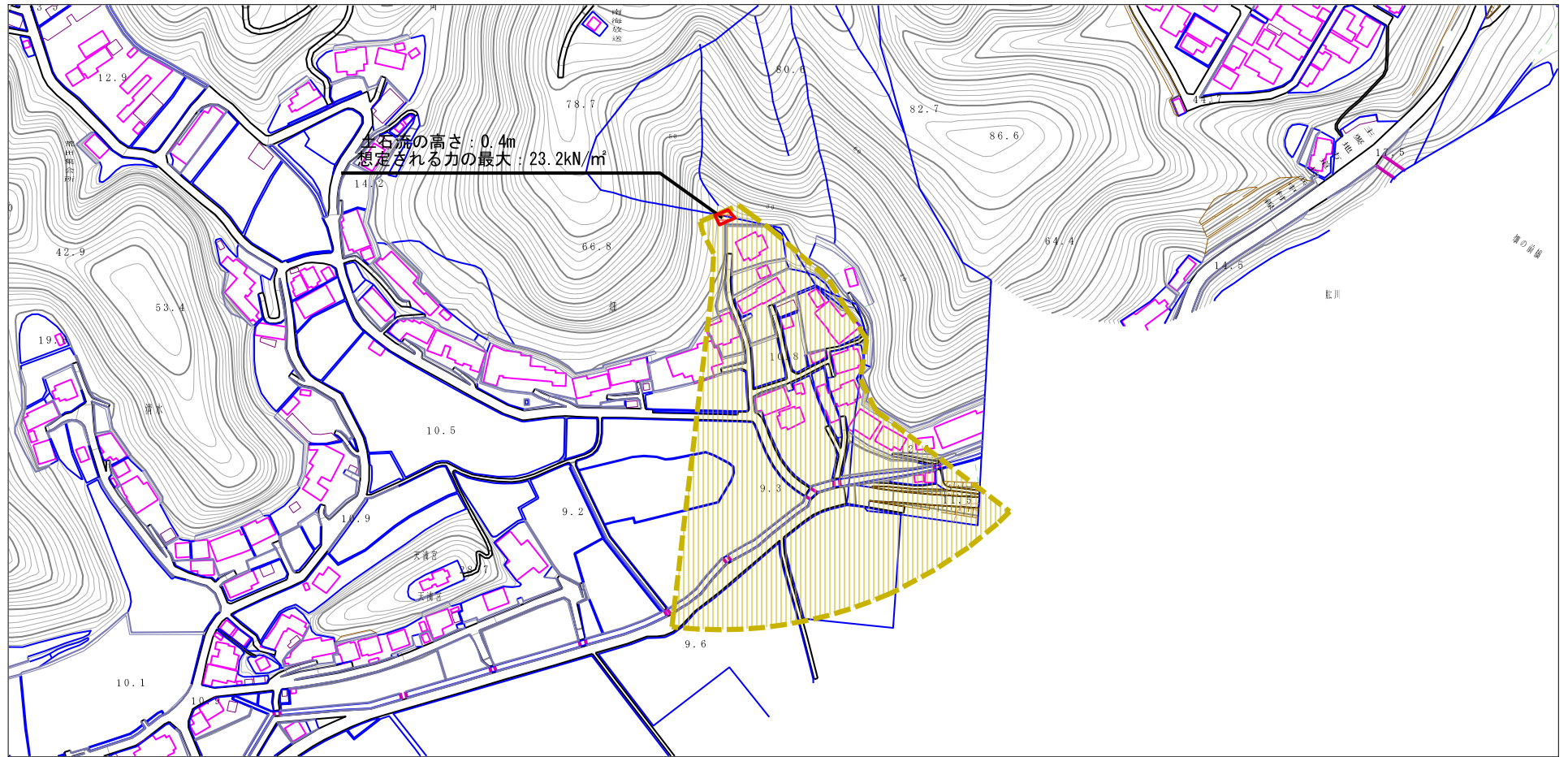
(1/25,000)

様式-1（急）  
土砂災害警戒区域・土砂災害特別警戒区域 位置図

自然現象の種類	土石流
箇所番号	207-1196
箇所名	畑川
所在地	大洲市五郎

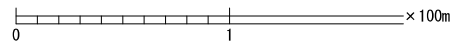
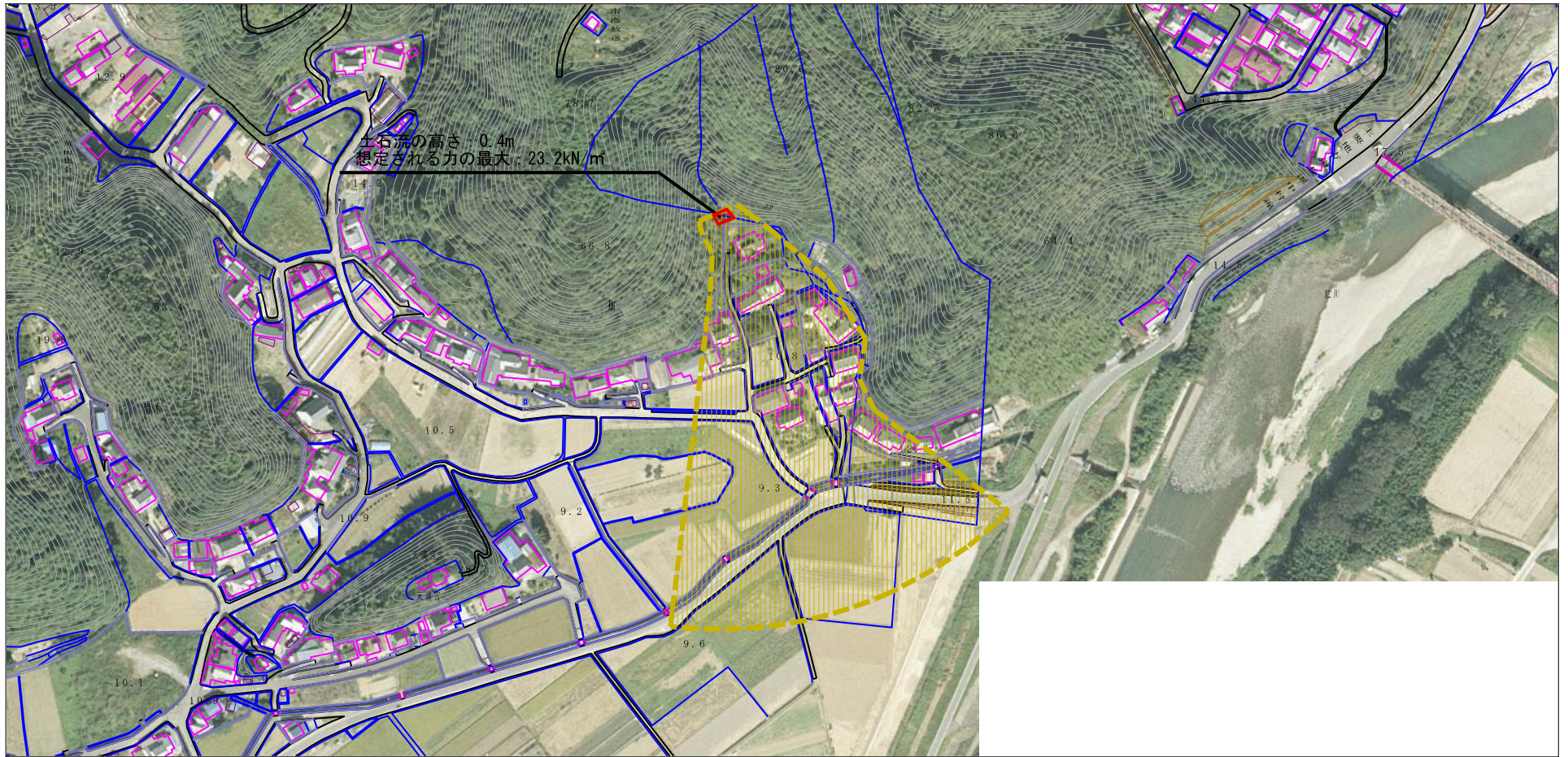
この地図は、国土地理院長の承認を得て、同院発行の数値地図200000（地図画像）及び数値地図25000（地図画像）を複製したものである。（承認番号 平27情複、第1244号）  
第三者がさらに複製する場合には、国土地理院の長の承認を得なければならない。

土砂災害警戒区域等の指定の公示に係る図書（その2）



様式-2 (土) 土砂災害警戒区域・土砂災害特別警戒区域 区域図	土砂災害防止法施行令第二条の基準に該当する区域		縮尺 1:2,500	自然現象の種類 土石流	溪流番号 207-1196
	土砂災害防止法施行令第三条の基準に該当する区域			告示番号 愛媛県告示第1019号	溪流名 畑川
	それ以外の区域			告示年月日 平成29年9月12日	所在地 大洲市五郎

参考資料 (その3)



参考資料

土石災害防止法施行令第二条の基準に該当する区域		自然現象の種類 土石流 告示番号 愛媛県告示第1019号 告示年月日 平成29年9月12日	溪流番号	207-1196
土石災害防止法施行令第三条の基準に該当する区域			溪流名	畑川
それ以外の区域			所在地	大洲市五郎

縮尺  
1:2,500