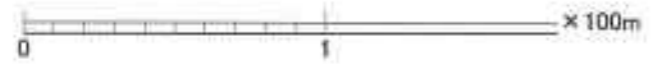
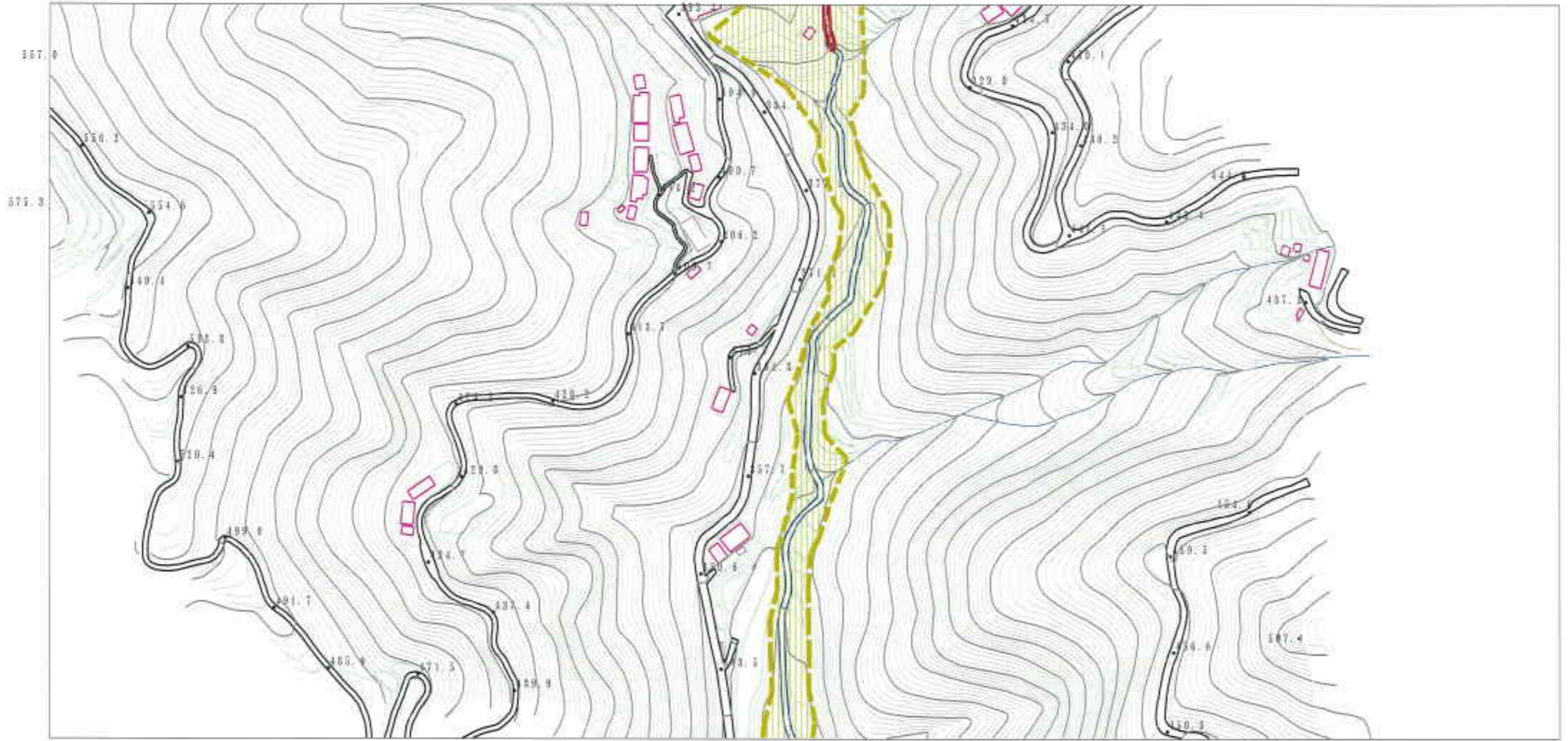


土砂災害警戒区域等の指定の公示に係る図書（その2）



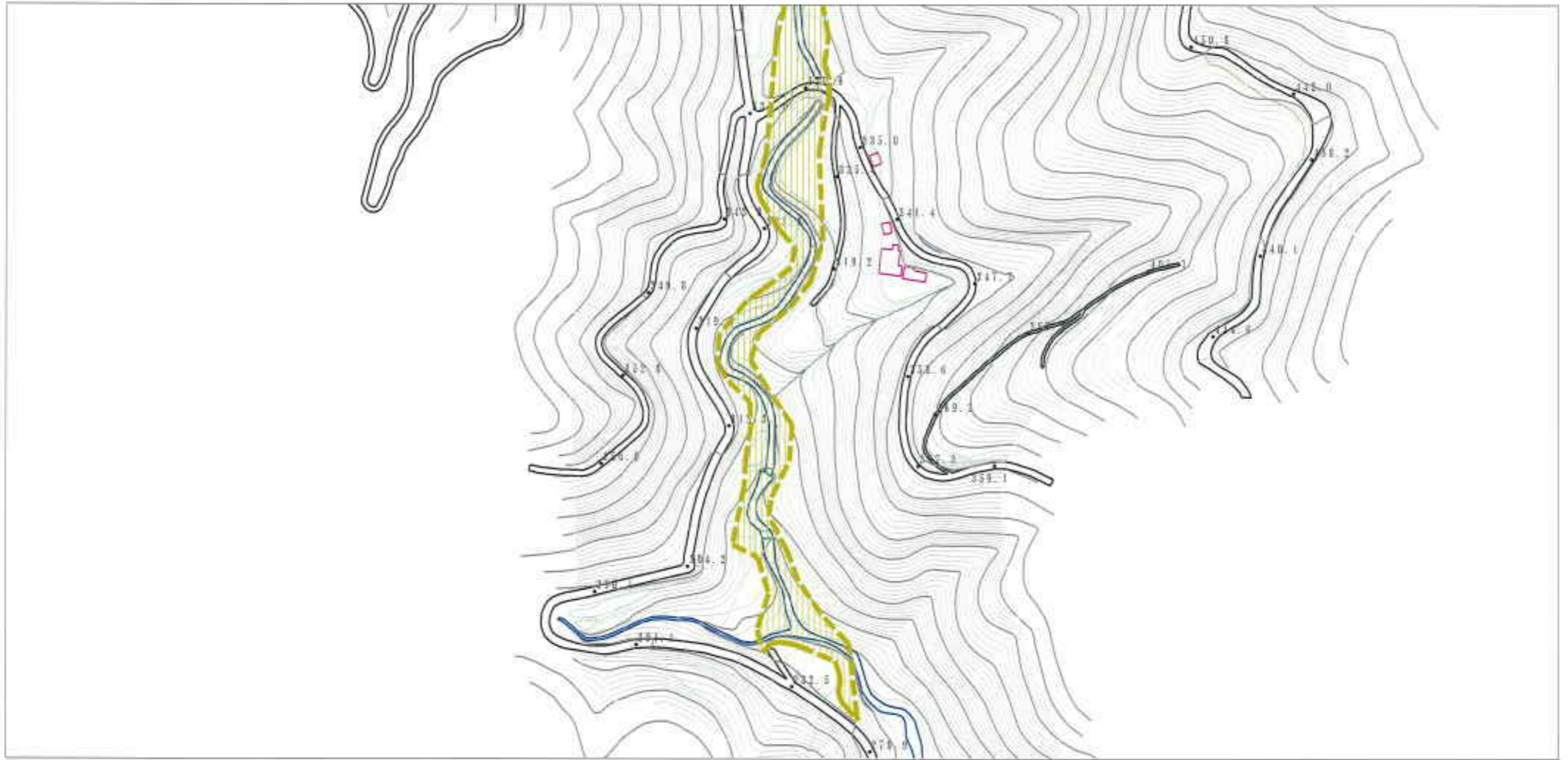
様式-2(土) 土砂災害警戒区域・土砂災害特別警戒区域 区域図	土砂災害警戒区域等指定の基準に該当する区域		自然現象 の種類 土石流	溪流番号	424-1346-3		
	土石流の発生が1mを超える場合、土石等の 移動による力が50kN/m <sup>2</sup> を超える区域			告示番号	建設報告令第1007号	溪流名	中津川
	土石流の発生が1mを超える場合、土石等の 移動による力が50kN/m <sup>2</sup> を超えない区域			告示年月日	平成18年12月28日	所在地	大洲市藍川町中津
	その他の区域		縮尺	1:2,500			

土砂災害警戒区域等の指定の公示に係る図書（その2）



様式-2(土) 土砂災害警戒区域・土砂災害特別警戒区域 区域図	土砂災害防止法第19条第2項の基準に該当する区域		N 縮尺 1:2,500	自然現象 の種類	土石流	溪流番号	424-1346-3
	土砂災害防止法第19条第1項の基準に該当する区域			告示番号	建設報告令第1007号	溪流名	中津川
	その他の区域			告示年月日	平成18年12月26日	所在地	大洲市藍川町中津

土砂災害警戒区域等の指定の公示に係る図書（その2）



0 1 x 100m

様式-2(土) 土砂災害警戒区域・土砂災害特別警戒区域 区域図	土砂災害防止法施行令第2条の各号に該当する区域		N 縮尺 1:2,500	自然現象 の種類	土石流	溪流番号	424-1346-3
	土砂災害防止法施行令第2条の各号に該当する区域			告示番号	建設報告令第1007号	溪流名	中津川
	その他の区域			告示年月日	平成18年12月26日	所在地	大洲市藍川町中津