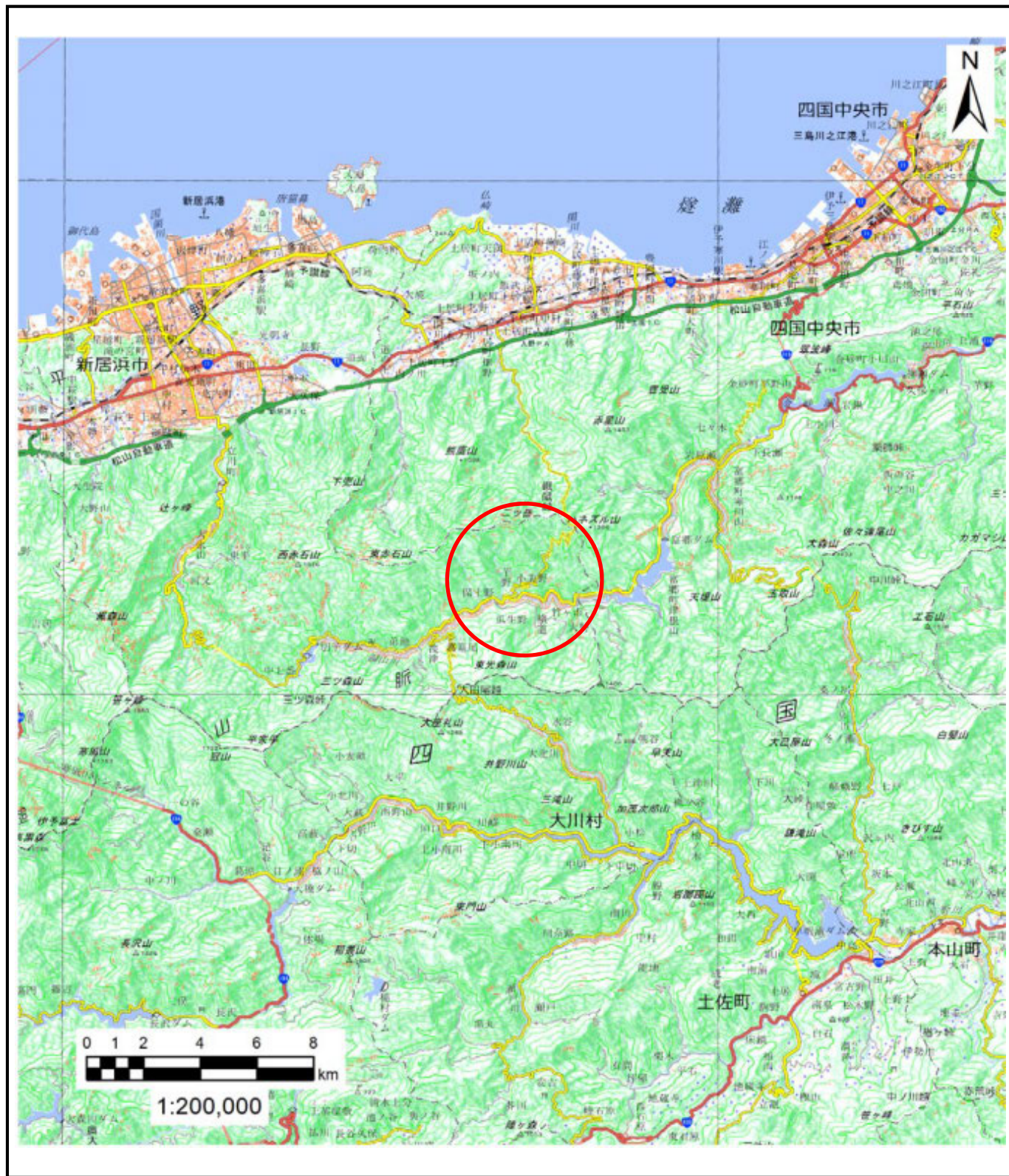
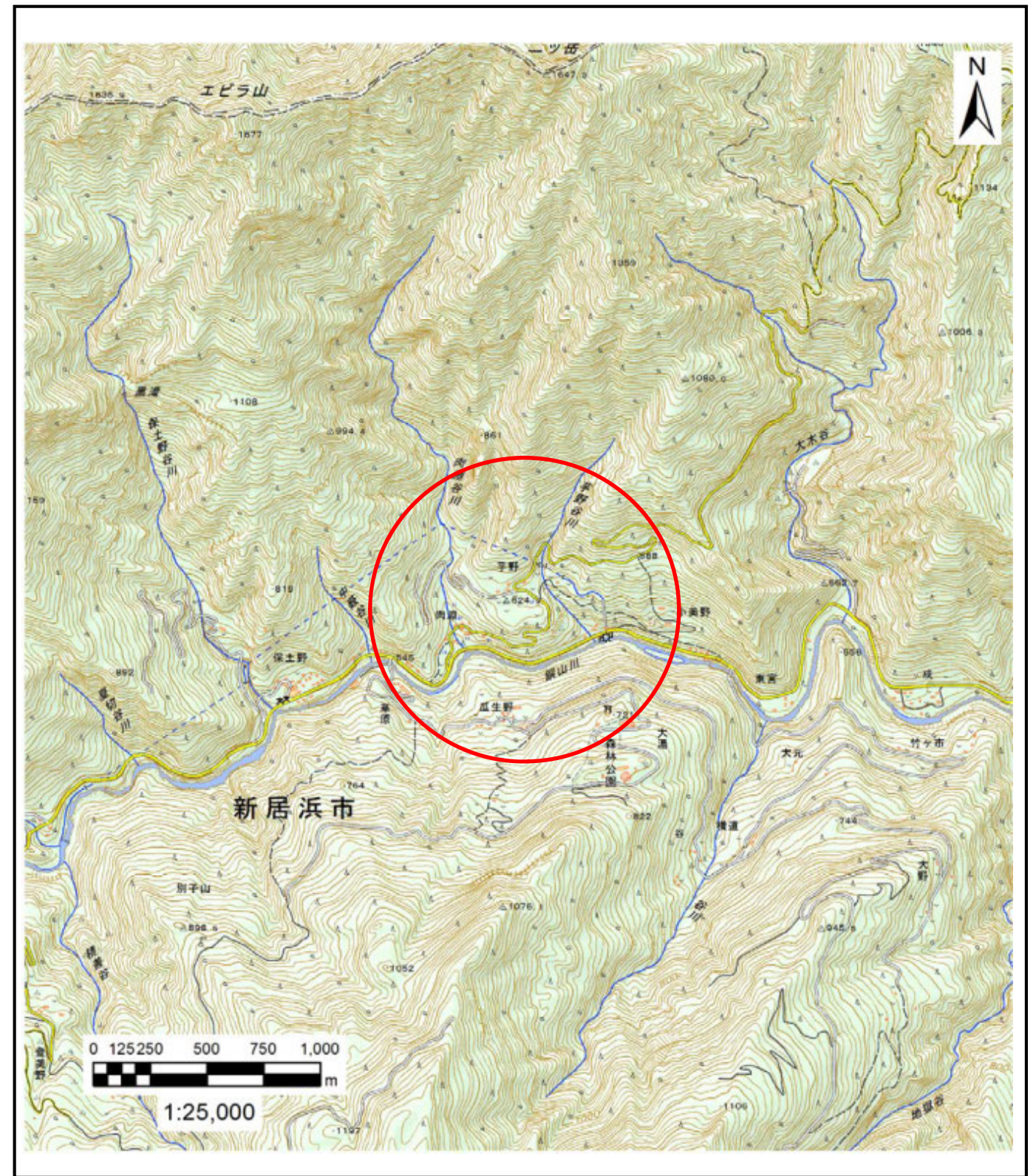


土砂災害警戒区域等の指定の公示に係る図書(その1)



(1/200,000)

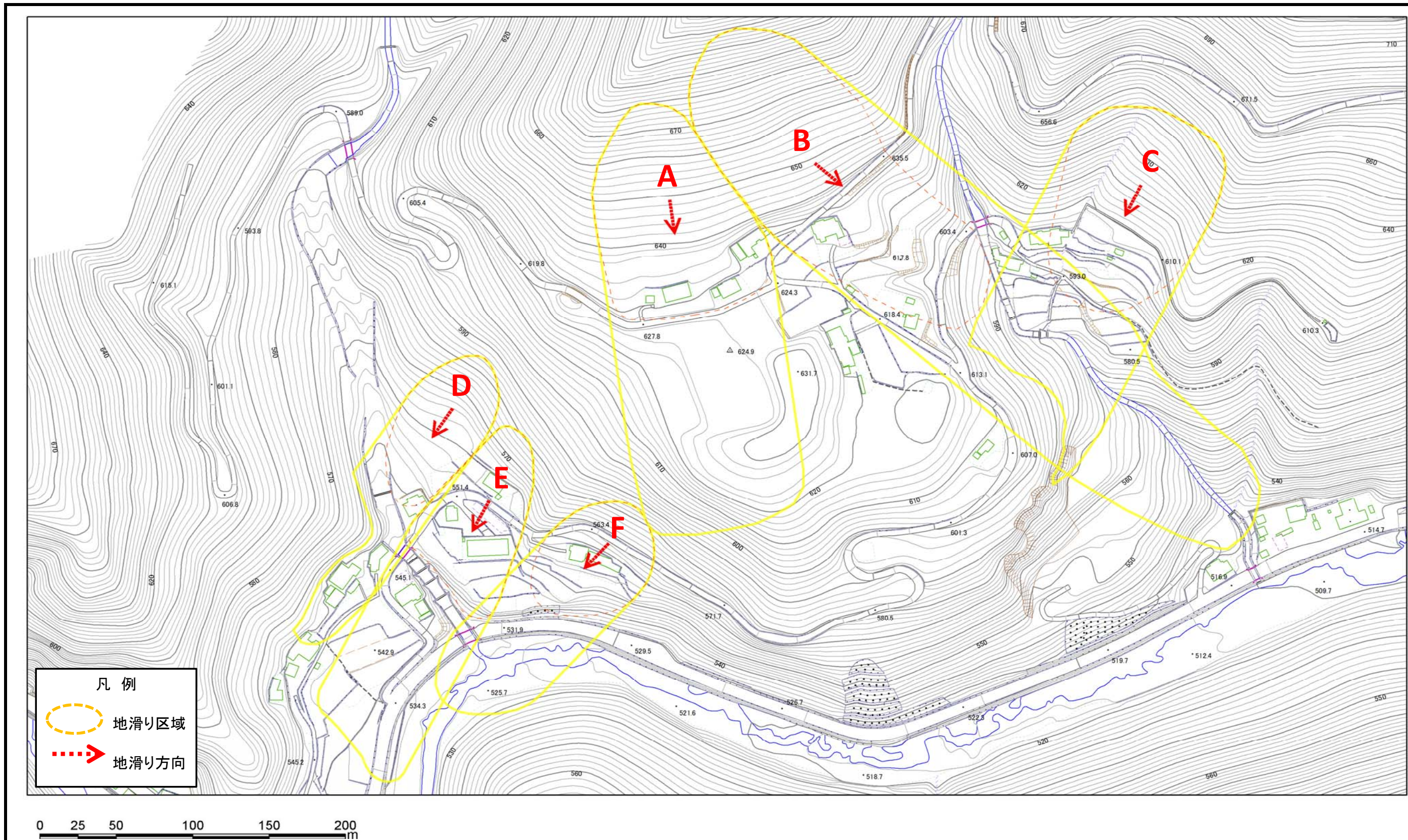


(1/25,000)

様式-1(地) 土砂災害警戒区域・土砂災害特別警戒区域 位置図	自然現象の種類	地滑り
	箇所番号	303-J-52
	箇所名	芋野
	地滑り区域名	A,B,C,D,E,F
	所在地	新居浜市別子山芋野・別子山肉淵・別子山瓜生野

この地図は、国土地理院長の承認を得て、同院発行の電子地形図25000及び電子地形図20万を複製したものである。(承認番号 平30四複、第42号) 許可なく複製を禁ずる。

# 土砂災害警戒区域等の指定の公示に係る図書(その2)



様式-2(地) 土砂災害警戒区域・土砂災害特別警戒区域 区域図	土砂災害防止法施行令第二条 の基準に該当する区域(土砂 災害警戒区域)		縮尺 1:2,500	自然現象の種類 地滑り	箇所番号 303-J-52	箇所名 芋野	
	土砂災害防止法施行令第三条 の基準に該当する区域(土砂 災害特別警戒区域)			告示番号 愛媛県告示第687号	地滑り区域名 A,B,C,D,E,F		
				告示年月日 令和3年5月21日	所在地 新居浜市別子山芋野・別子山肉淵・別子山瓜生野		