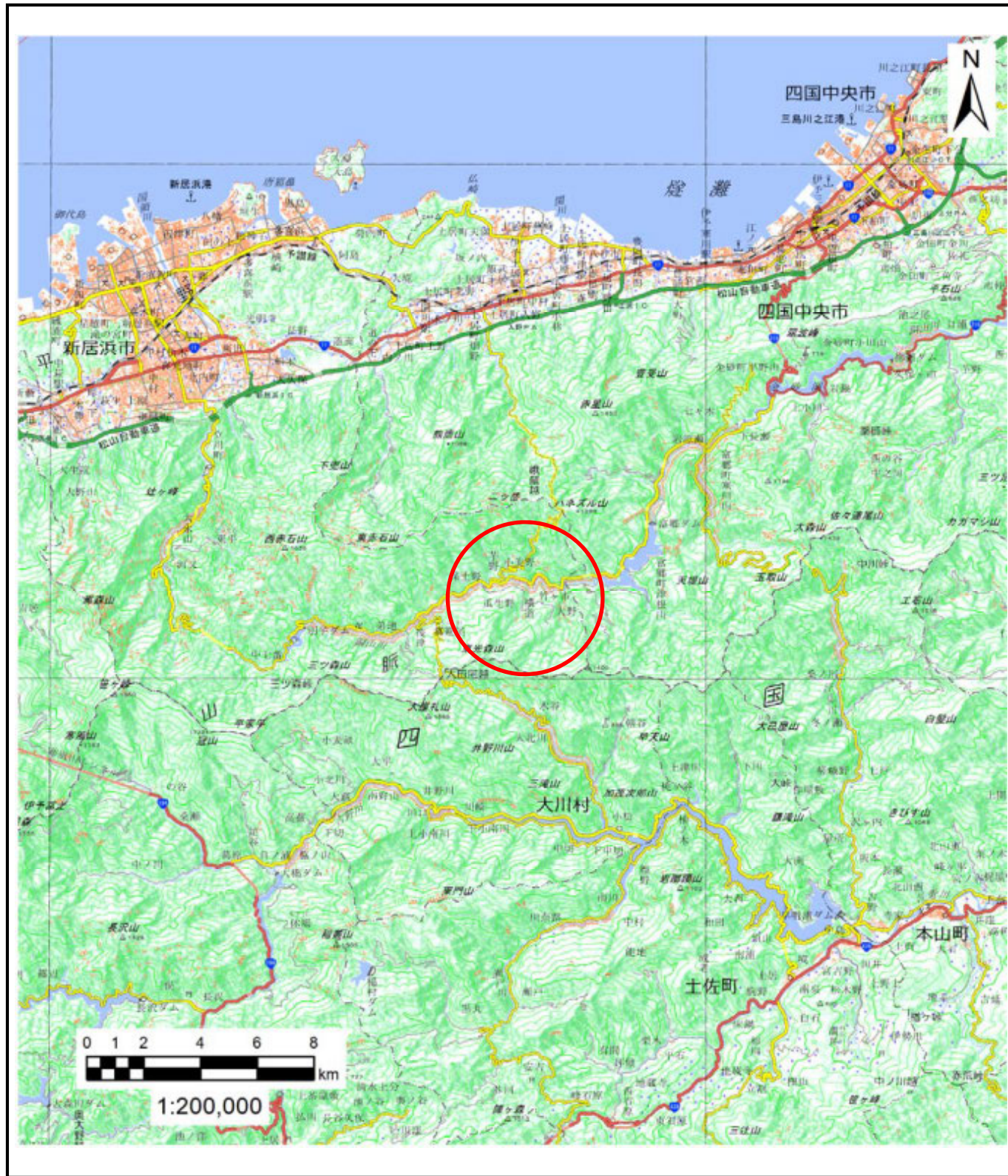
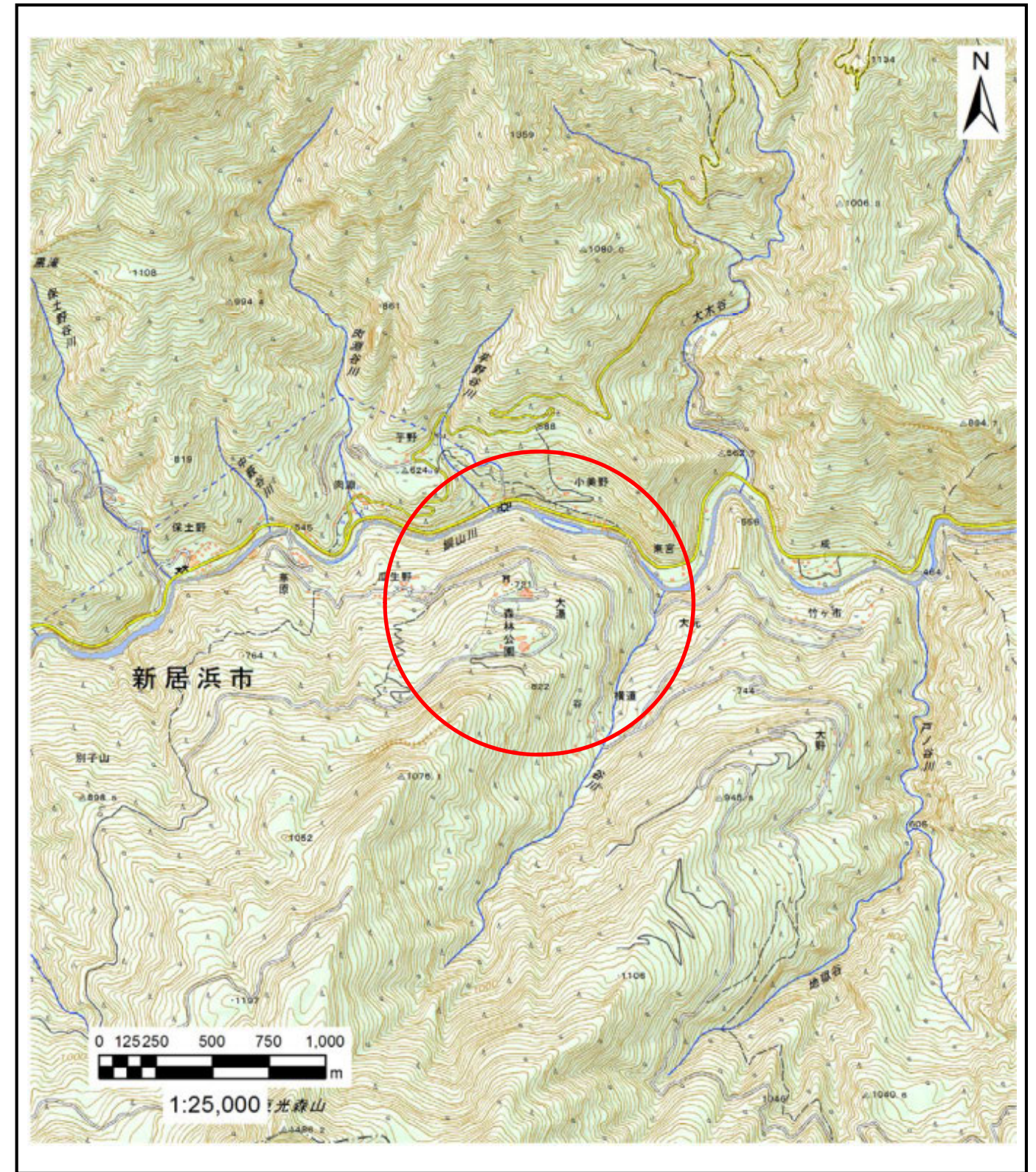


土砂災害警戒区域等の指定の公示に係る図書(その1)



(1/200,000)



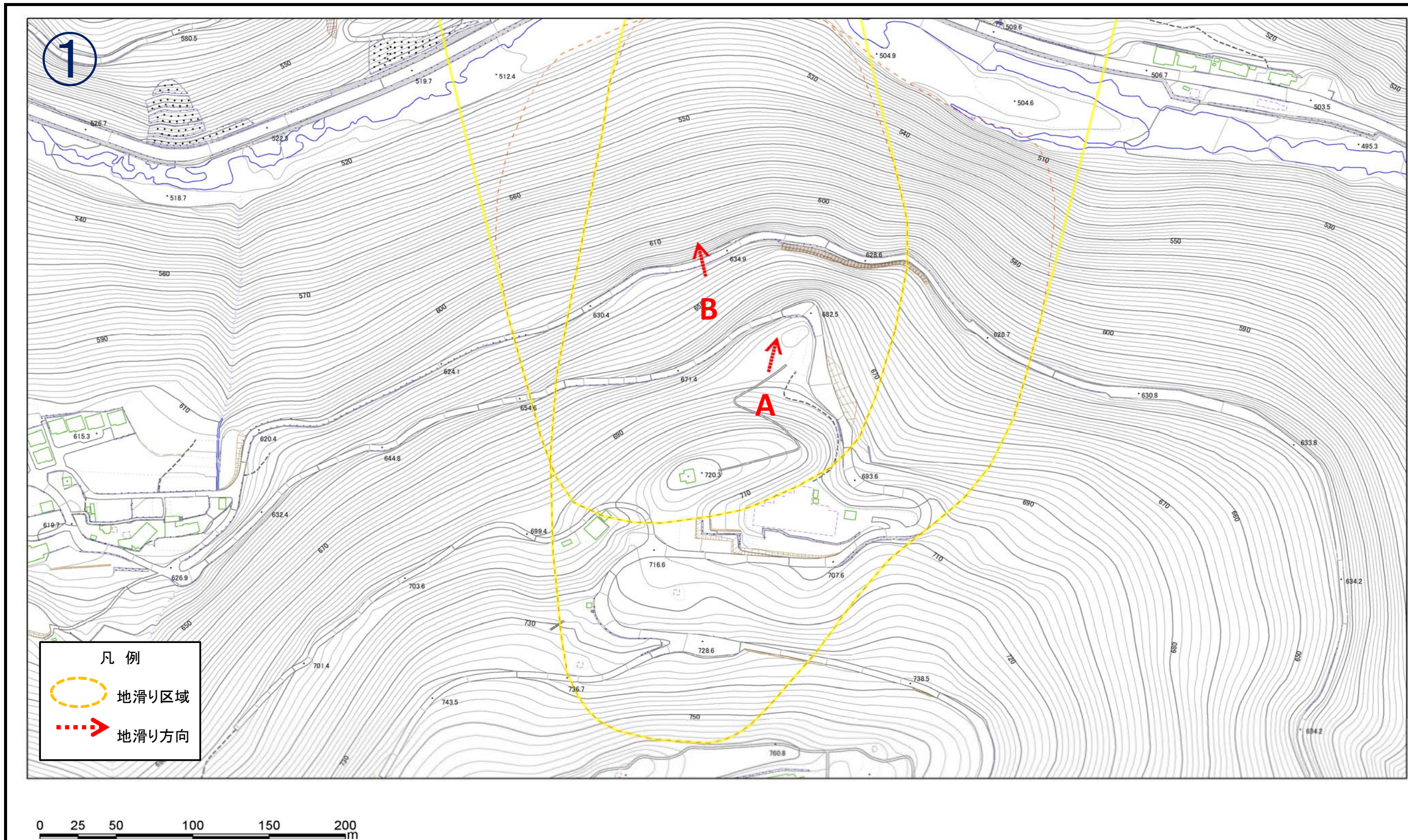
(1/25,000)

様式-1(地)  
土砂災害警戒区域・土砂災害特別警戒区域  
位置図

|         |                        |
|---------|------------------------|
| 自然現象の種類 | 地滑り                    |
| 箇所番号    | 303-J-51               |
| 箇所名     | 大湯                     |
| 地滑り区域名  | A,B                    |
| 所在地     | 新居浜市別子山大湯・別子山小美野・別子山芋野 |

この地図は、国土地理院長の承認を得て、同院発行の電子地形図25000及び電子地形図20万を複製したものである。(承認番号 平30四複、第42号) 許可なく複製を禁ずる。

# 土砂災害警戒区域等の指定の公示に係る図書(その2)

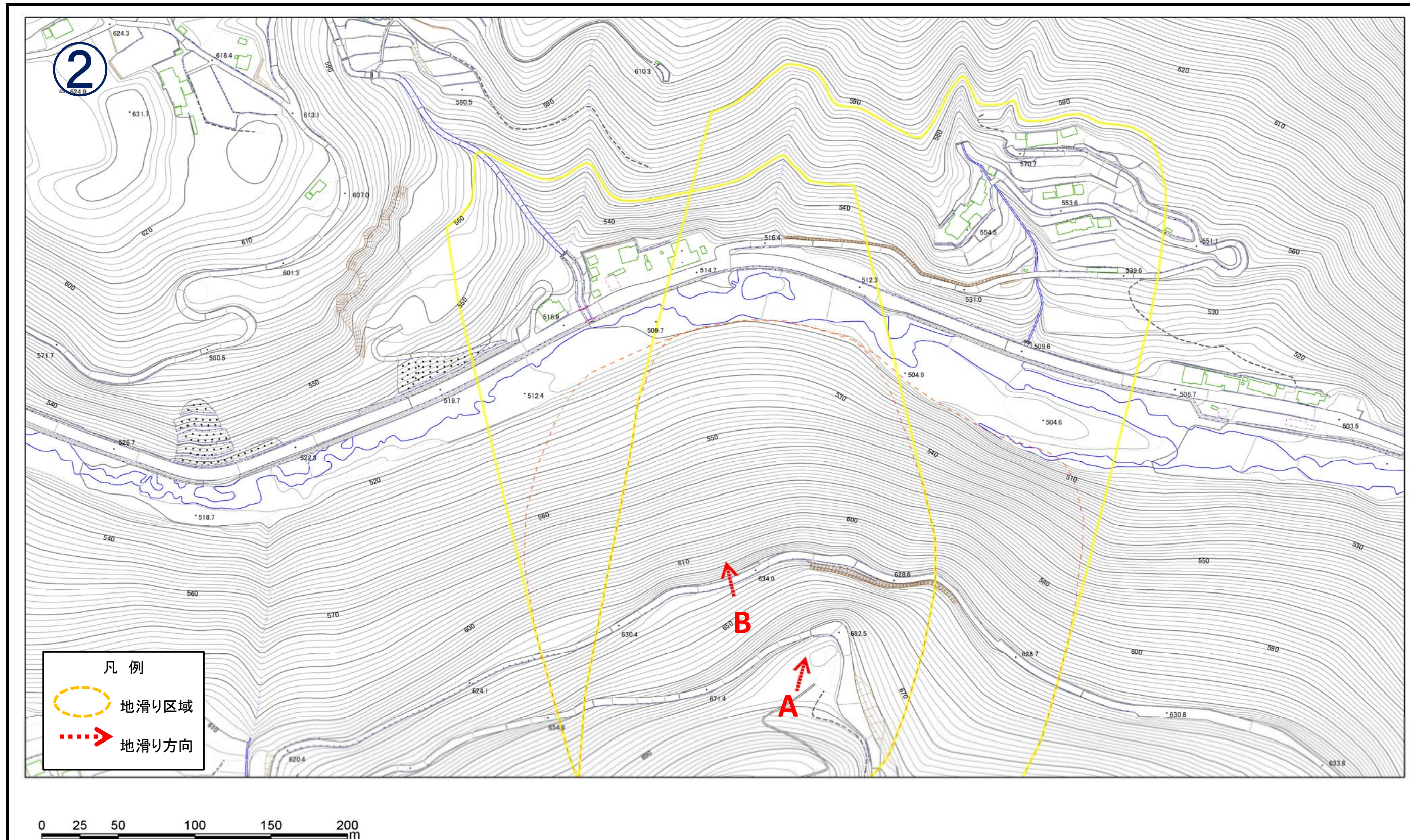


凡例

- 地滑り区域
- 地滑り方向

|                                       |                                     |  |               |         |            |        |                        |     |    |
|---------------------------------------|-------------------------------------|--|---------------|---------|------------|--------|------------------------|-----|----|
| 様式-2(地)<br>土砂災害警戒区域・土砂災害特別警戒区域<br>区域図 | 土砂災害防止法施行令第二条の基準に該当する区域(土砂災害警戒区域)   |  | 縮尺<br>1:2,500 | 自然現象の種類 | 地滑り        | 箇所番号   | 303-J-51               | 箇所名 | 大湯 |
|                                       | 土砂災害防止法施行令第三条の基準に該当する区域(土砂災害特別警戒区域) |  |               | 告示番号    | 愛媛県告示第687号 | 地滑り区域名 | A,B                    |     |    |
|                                       |                                     |  |               | 告示年月日   | 令和3年5月21日  | 所在地    | 新居浜市別子山大湯・別子山小美野・別子山芋野 |     |    |

# 土砂災害警戒区域等の指定の公示に係る図書(その2)



凡例

地滑り区域

地滑り方向

|                                       |                                     |  |               |         |            |        |                        |     |    |
|---------------------------------------|-------------------------------------|--|---------------|---------|------------|--------|------------------------|-----|----|
| 様式-2(地)<br>土砂災害警戒区域・土砂災害特別警戒区域<br>区域図 | 土砂災害防止法施行令第二条の基準に該当する区域(土砂災害警戒区域)   |  | 縮尺<br>1:2,500 | 自然現象の種類 | 地滑り        | 箇所番号   | 303-J-51               | 箇所名 | 大湯 |
|                                       | 土砂災害防止法施行令第三条の基準に該当する区域(土砂災害特別警戒区域) |  |               | 告示番号    | 愛媛県告示第687号 | 地滑り区域名 | A,B                    |     |    |
|                                       |                                     |  |               | 告示年月日   | 令和3年5月21日  | 所在地    | 新居浜市別子山大湯・別子山小美野・別子山芋野 |     |    |