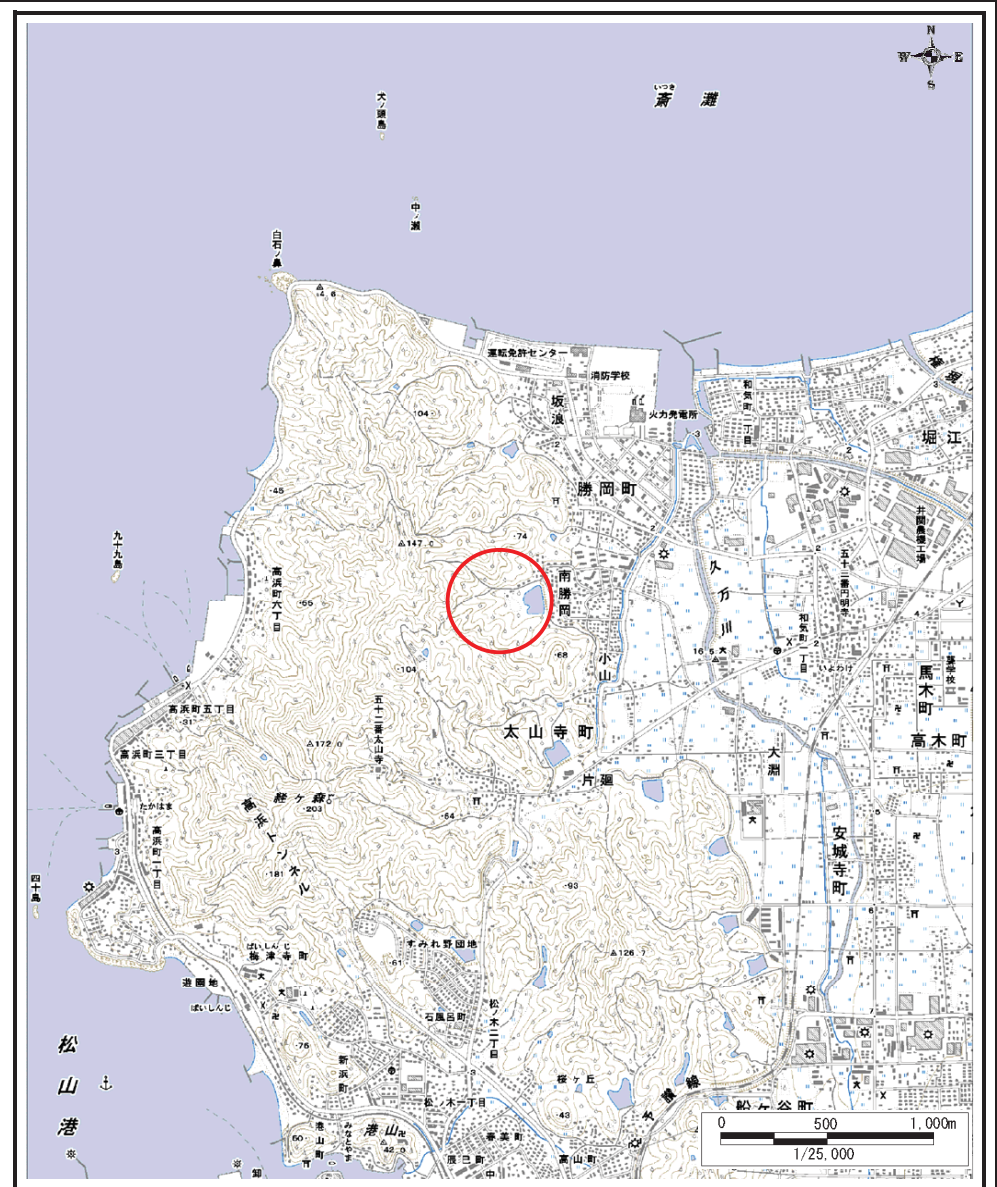


土砂災害警戒区域等の指定の公示に係る図書（その1）



(1/200,000)

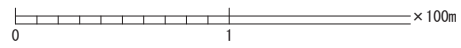
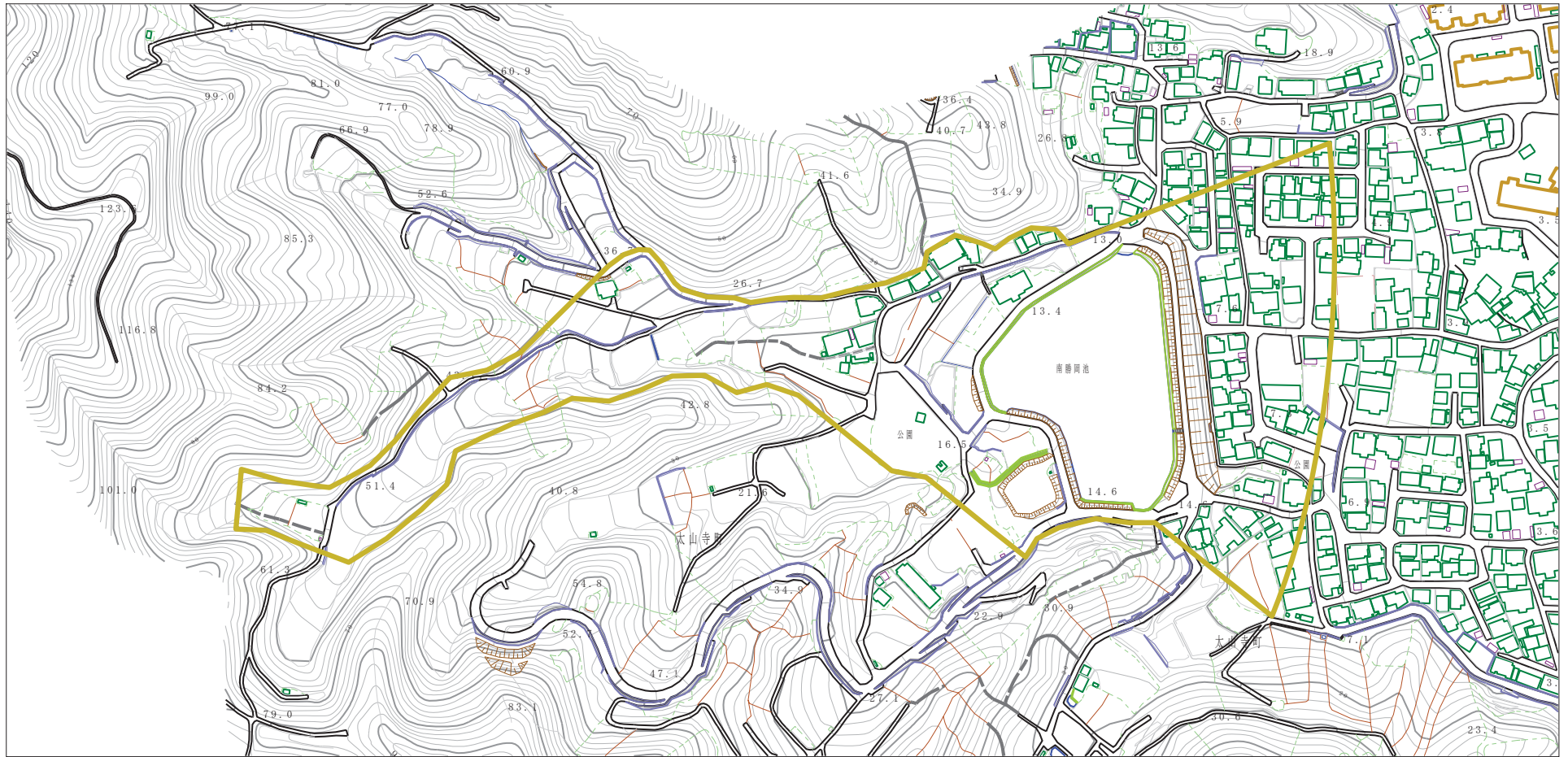


(1/25,000)

様式-1 (土)
土砂災害警戒区域・土砂災害特別警戒区域 位置図

自然現象の種類	土石流
溪流番号	201-1077
溪流名	登尾谷川
所在地	松山市太山寺町

土砂災害警戒区域等の指定の公示に係る図書（その2）



様式-2（土） 土砂災害警戒区域・土砂災害特別警戒区域 区域図	土砂災害防止法施行令第2条の基準に該当する区域		自然現象 の種類 土石流	溪流番号 201-1077
	土砂災害防止法施行令第3条の基準に該当する区域			告示番号 愛媛県告示第1396号
	その他の区域		告示年月日 平成27年11月27日	所在地 松山市太山寺町

縮尺 1:2,500