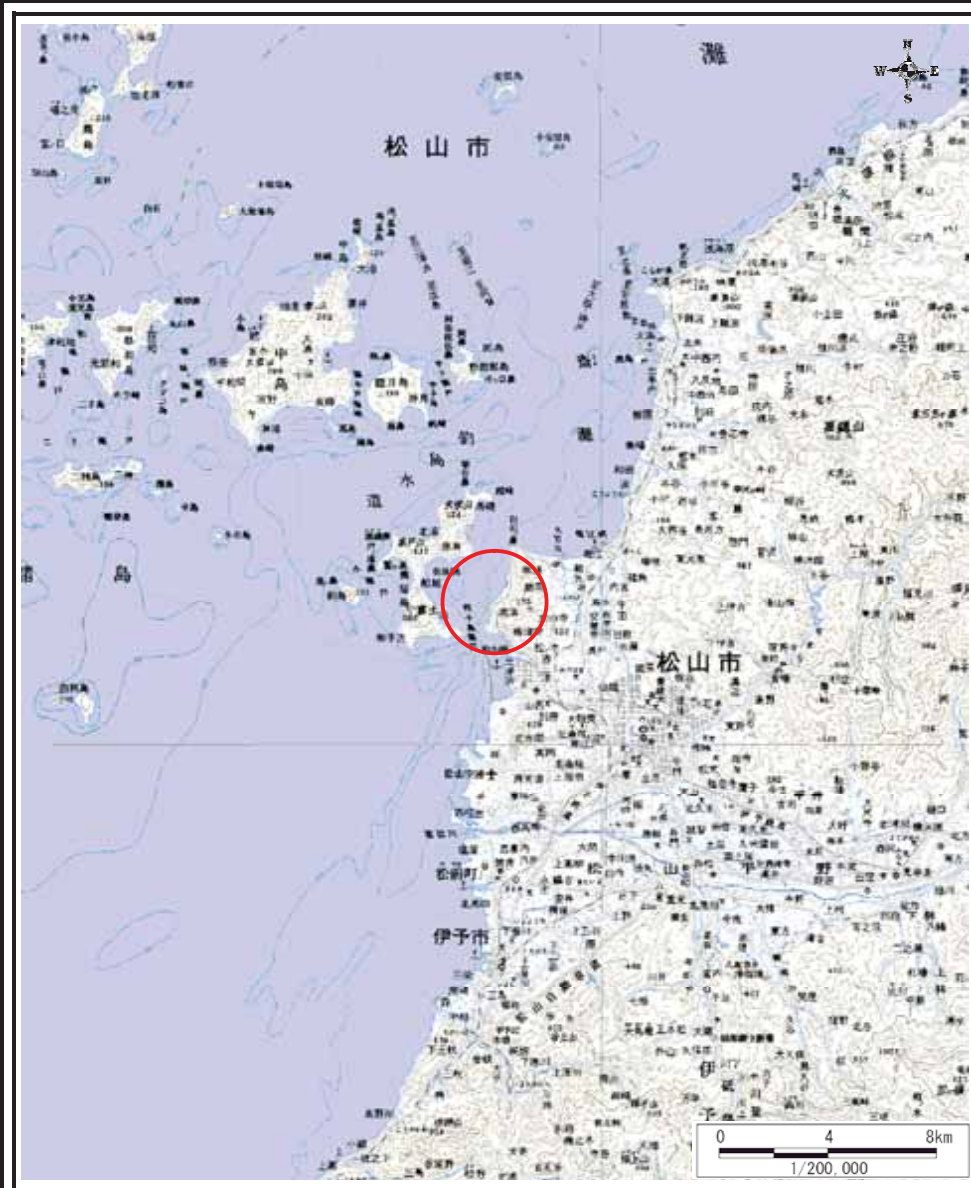
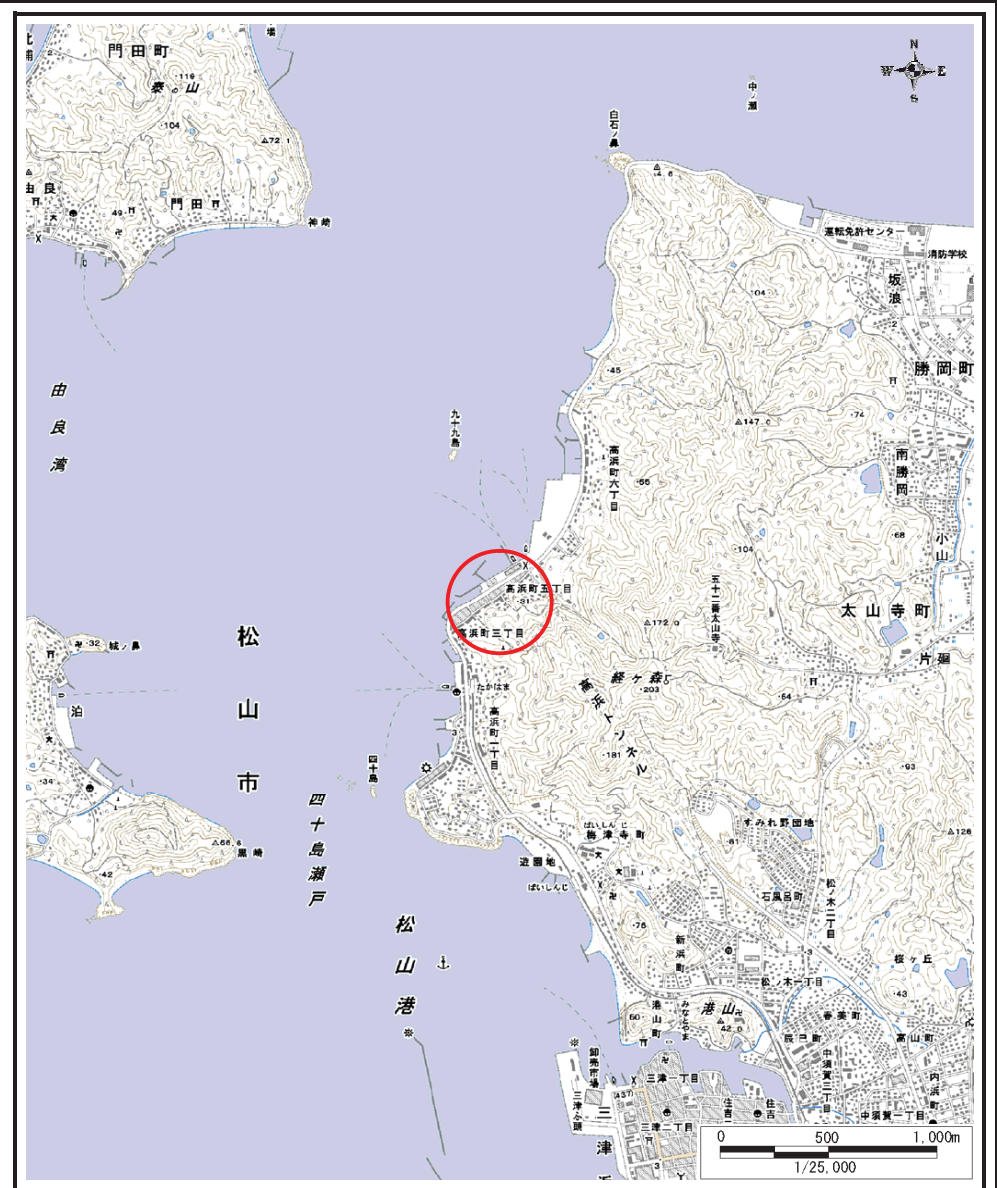


土砂災害警戒区域等の指定の公示に係る図書（その1）



(1/200,000)

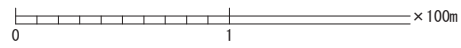


(1/25,000)

様式-1 (土)
土砂災害警戒区域・土砂災害特別警戒区域 位置

| | |
|---------|-----------|
| 自然現象の種類 | 土石流 |
| 溪流番号 | 201-1021 |
| 溪流名 | 高浜2号谷 |
| 所在地 | 松山市高浜町五丁目 |

土砂災害警戒区域等の指定の公示に係る図書（その2）



| | | | | | | | |
|--|-------------------------|--|--------------------|---------|-------------|------|-----------|
| 様式-2 (土) 土砂災害警戒区域・土砂災害特別警戒区域 区域図 | 土砂災害防止法施行令第二条の基準に該当する区域 | | N 縮尺 1:2,500 | 自然現象の種類 | 土石流 | 溪流番号 | 201-1021 |
| | 土砂災害防止法施行令第三条の基準に該当する区域 | | | 告示番号 | 愛媛県告示第1396号 | 溪流名 | 高浜2号谷 |
| | その他の区域 | | | 告示年月日 | 平成27年11月27日 | 所在地 | 松山市高浜町五丁目 |