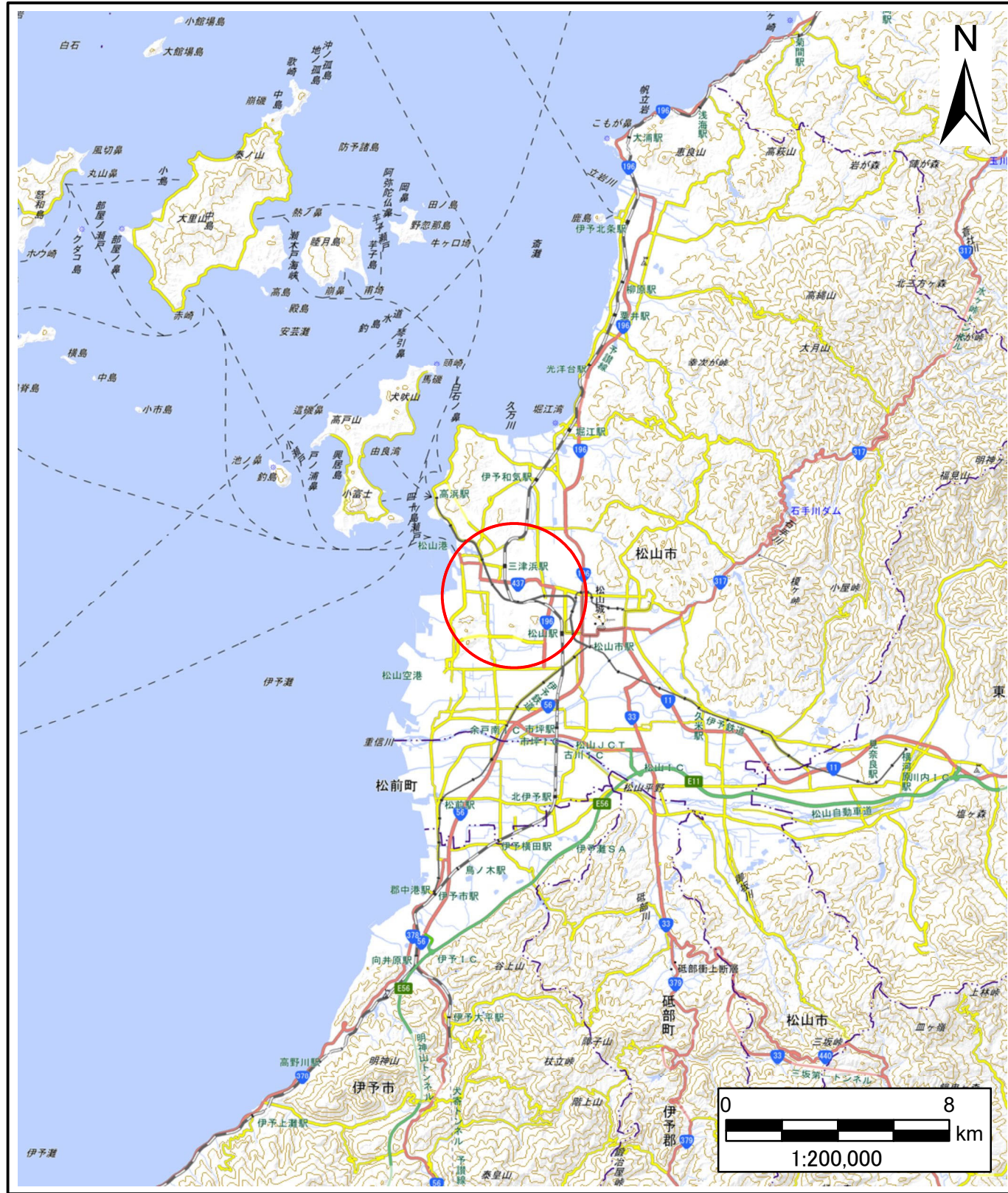
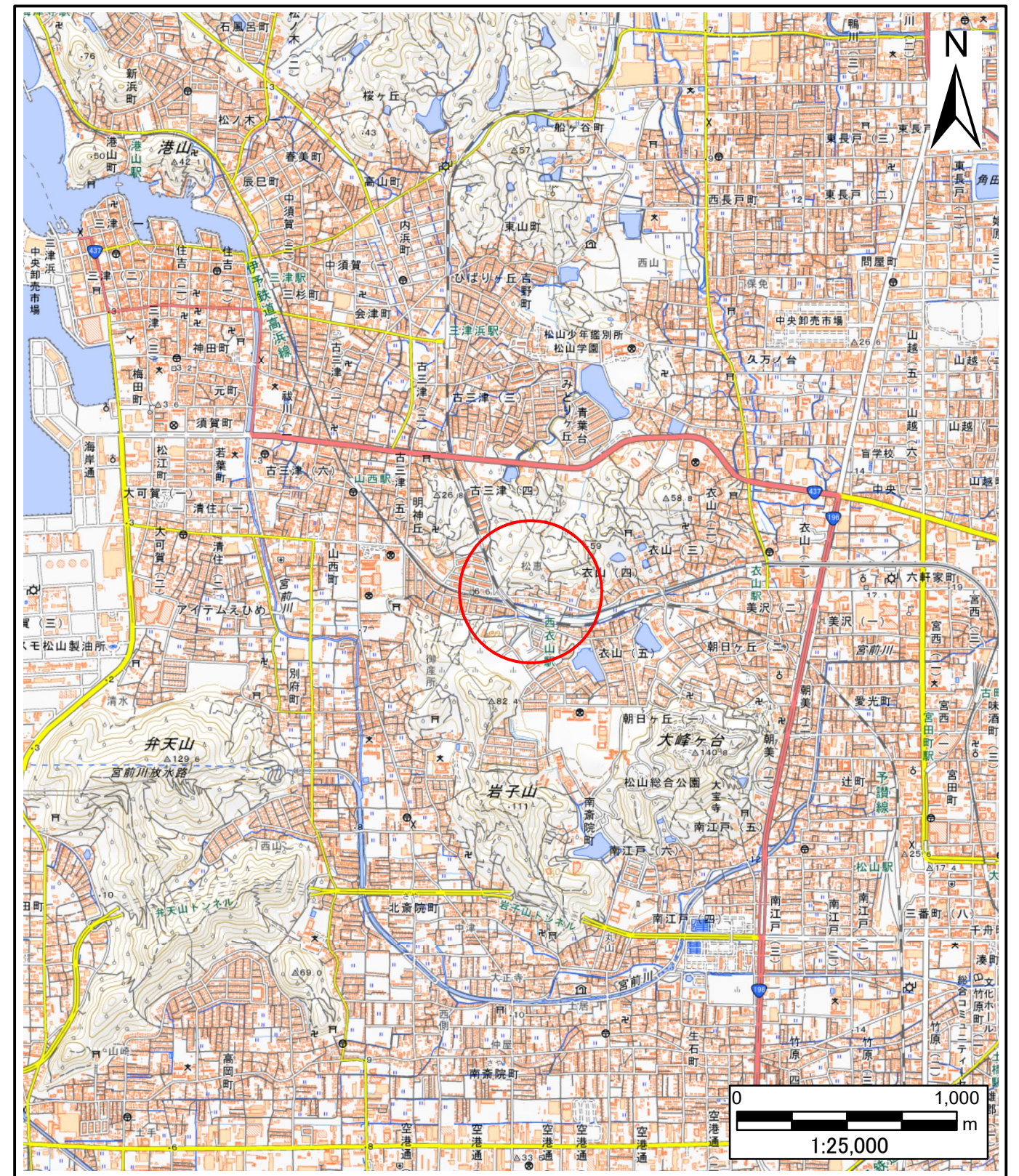


土砂災害警戒区域等の指定の公示に係る図書(その1)



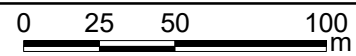
(1/200,000)



(1/25,000)

様式-1(急) 土砂災害警戒区域・土砂災害特別警戒区域 位置図	自然現象の種類	急傾斜地の崩壊
	箇所番号	201-I-668(1)
	箇所名	山西
	所在地	松山市山西町

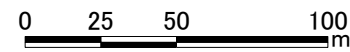
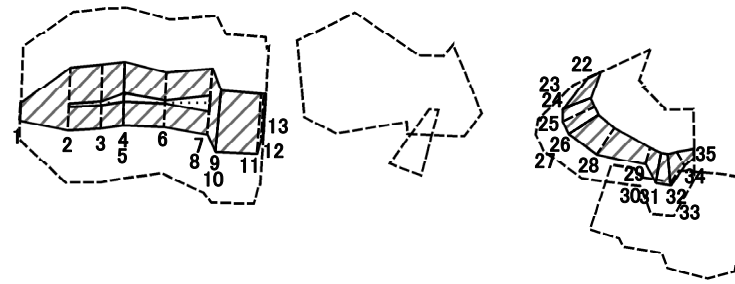
土砂災害警戒区域等の指定の公示に係る図書(その2)



図中の数字は横断測線番号を示す

様式-2(急) 土砂災害警戒区域・土砂災害特別警戒区域 区域図(その1)	土砂災害防止法施行令第二条の基準に該当する区域		N 縮尺 1:2,500	自然現象の種類	急傾斜地の崩壊	箇所番号	201-I-668(1)
	土砂災害防止法施行令第三条の基準に該当する区域			告示番号	愛媛県告示番1285号	箇所名	山西
	それ以外の区域			告示年月日	令和3年11月9日	所在地	松山市山西町

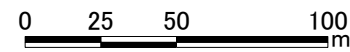
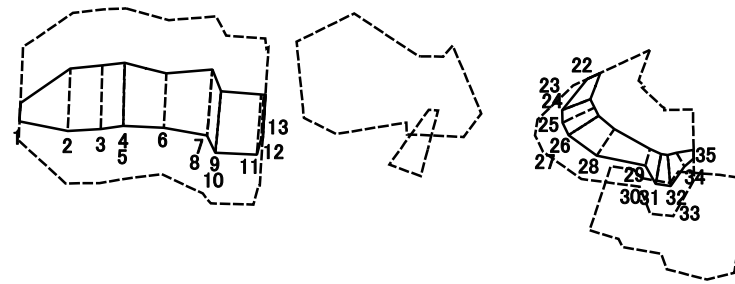
土砂災害警戒区域等の指定の公示に係る図書(その2-1)



図中の数字は横断測線番号を示す

様式-2-1(急) 土砂災害特別警戒区域の区域区分図 (急傾斜地の崩壊に伴う土石等の移動により 建築物の地上部に作用すると想定される力)	土砂災害防止法施行令第二条の基準に該当する区域		N	自然現象の種類	急傾斜地の崩壊	箇所番号	201-I-668(1)
	土砂災害防止法施行令第三条の基準に該当する区域			告示番号	愛媛県告示第1285号	箇所名	山西
	それ以外の区域		縮尺	1:2,500	告示年月日	令和3年11月9日	所在地

土砂災害警戒区域等の指定の公示に係る図書(その2-2)



図中の数字は横断測線番号を示す

様式-2-2(急) 土砂災害特別警戒区域の区域区分図 (急傾斜地の崩壊に伴う土石等の堆積により 建築物の地上部に作用すると想定される力)	土砂災害防止法施行令第二条の基準に該当する区域		N 縮尺 1:2,500	自然現象の種類	急傾斜地の崩壊	箇所番号	201-I-668(1)
	土砂災害防止法施行令第三条の基準に該当する区域			告示番号	愛媛県告示第1285号	箇所名	山西
	それ以外の区域			告示年月日	令和3年11月9日	所在地	松山市山西町