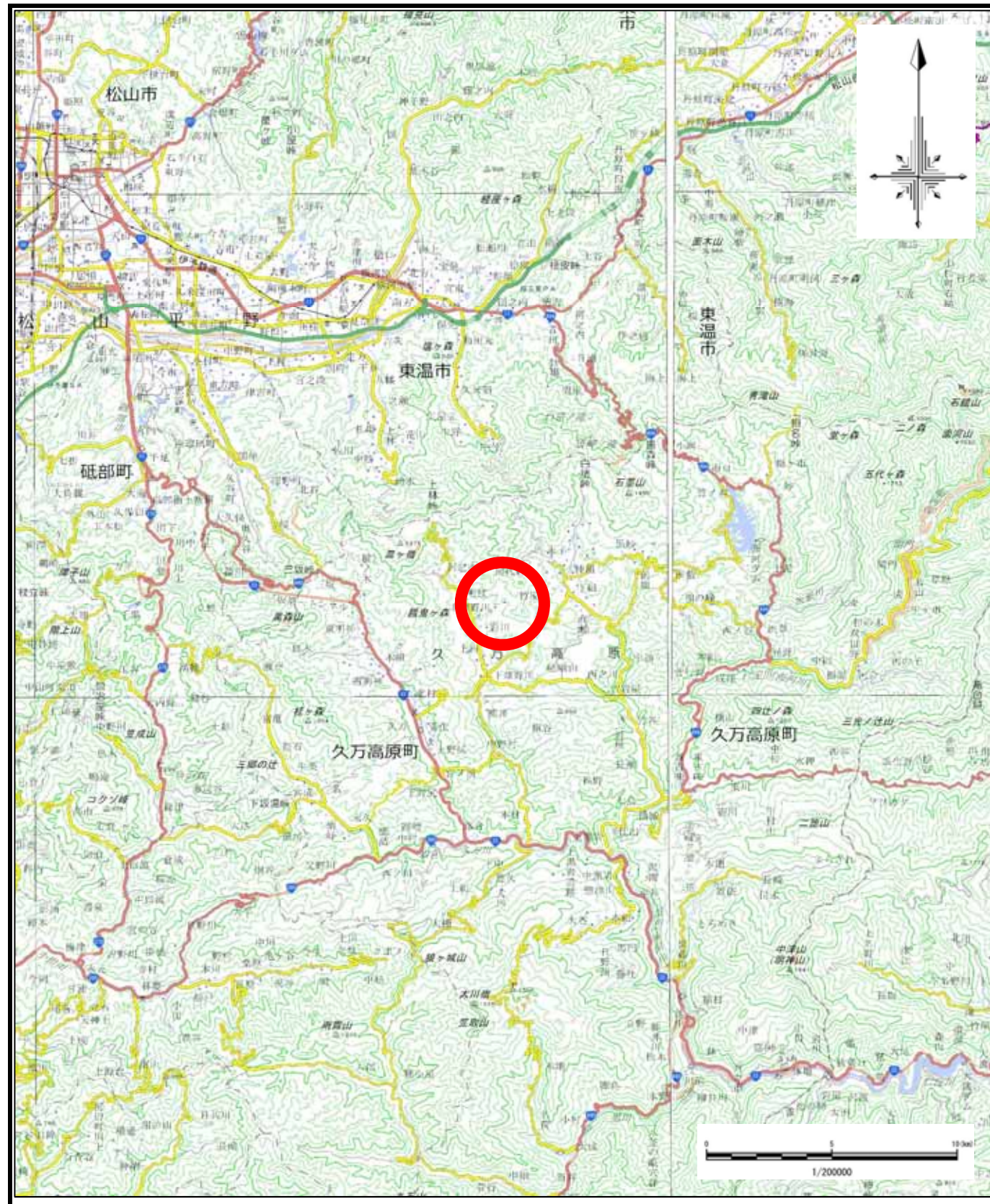
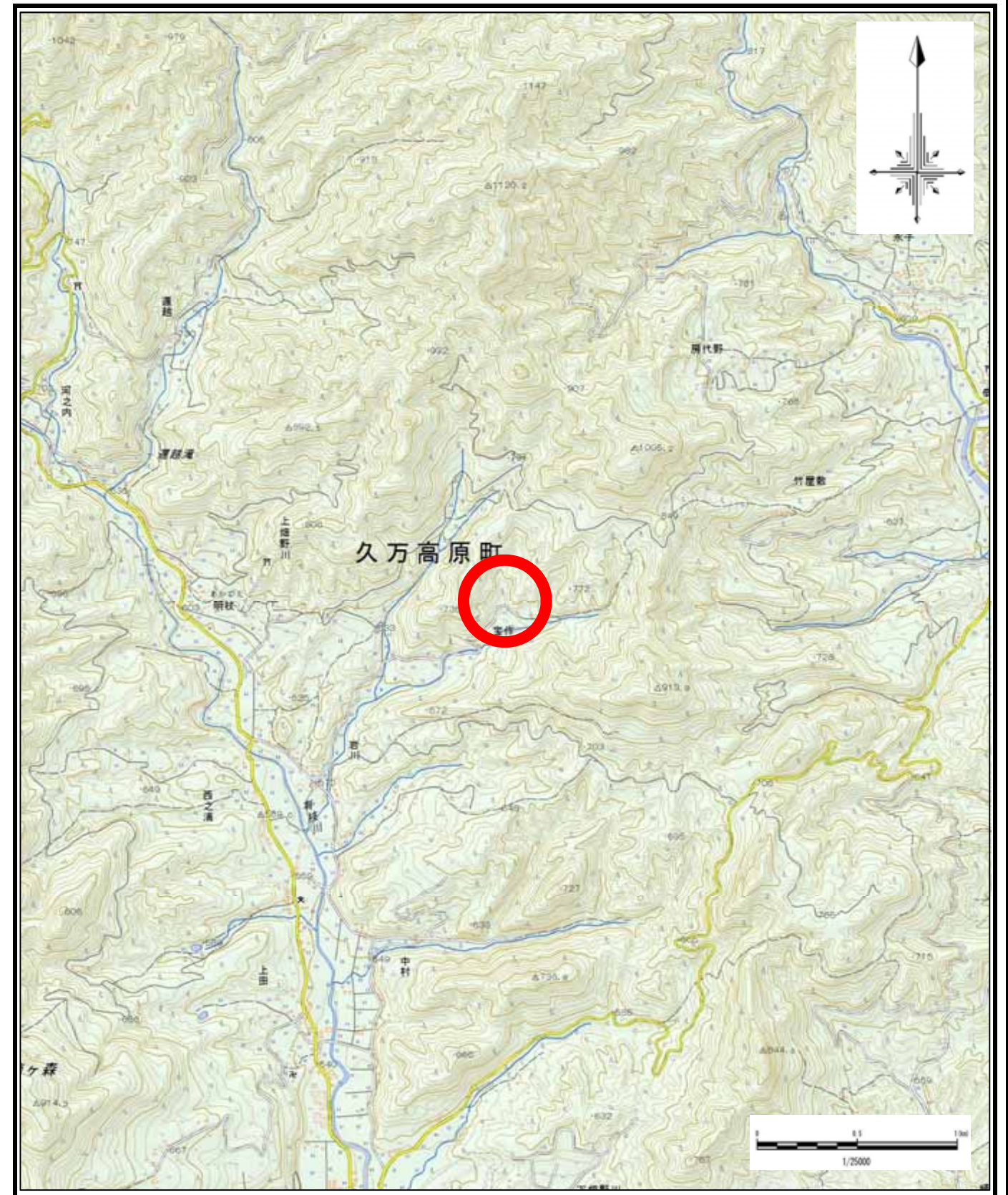


土砂災害警戒区域等の指定の公示に係る図書（その1）



(1/200,000)



(1/25,000)

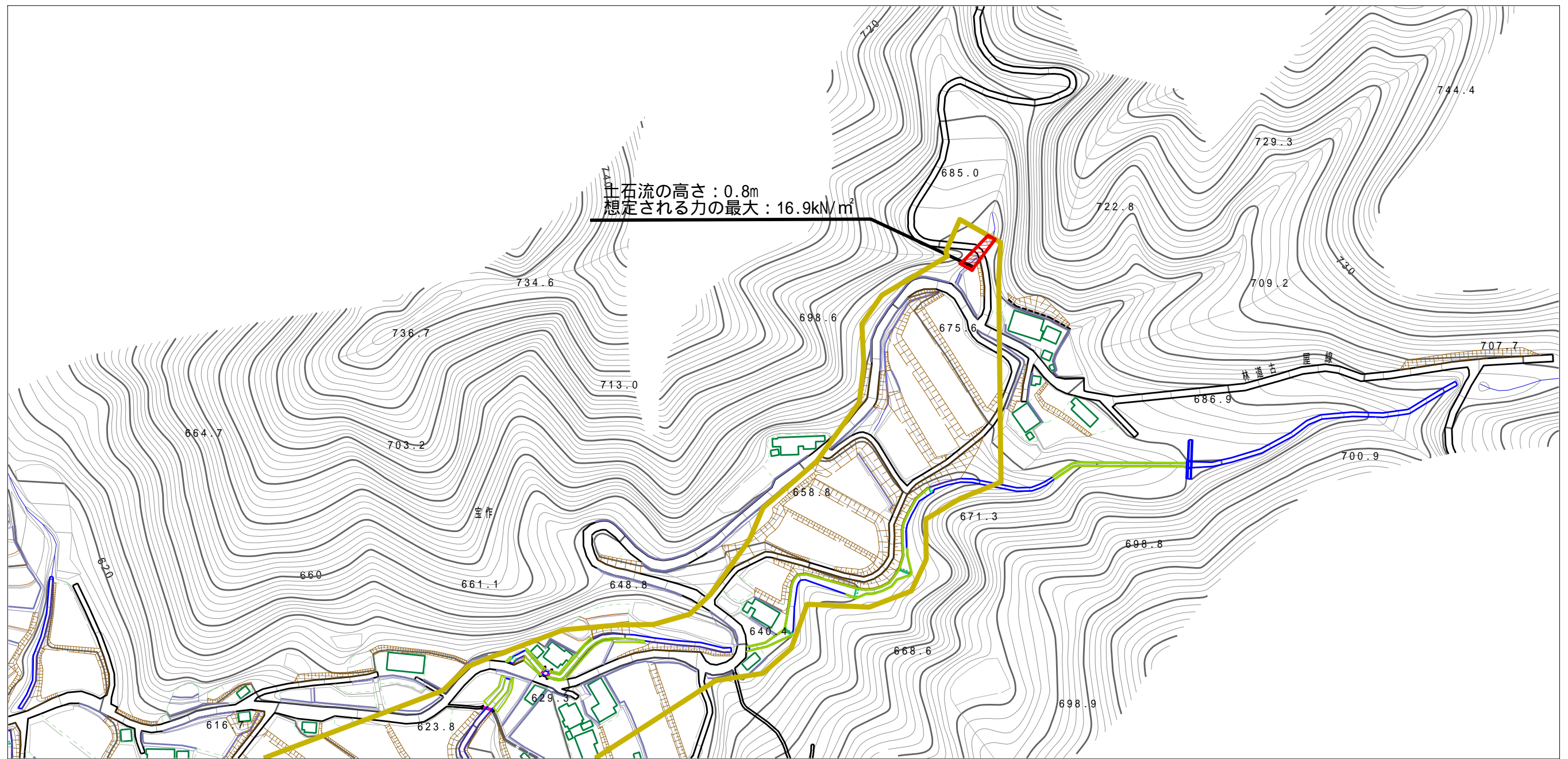
様式 - 1 (土)  
土砂災害警戒区域・土砂災害特別警戒区域 位置図

|         |               |
|---------|---------------|
| 自然現象の種類 | 土石流           |
| 渓流番号    | 381-2065-2    |
| 渓流名     | 古家川           |
| 所在地     | 上浮穴郡久万高原町上畑野川 |

この地図は、国土地理院長の承認を得て、同院発行の電子地形図25000及び電子地形図20万を複製したものである。また、許可なく複製を禁ずる。(承認番号 平29四複、第2号)



# 土砂災害警戒区域等の指定の公示に係る図書（その2）

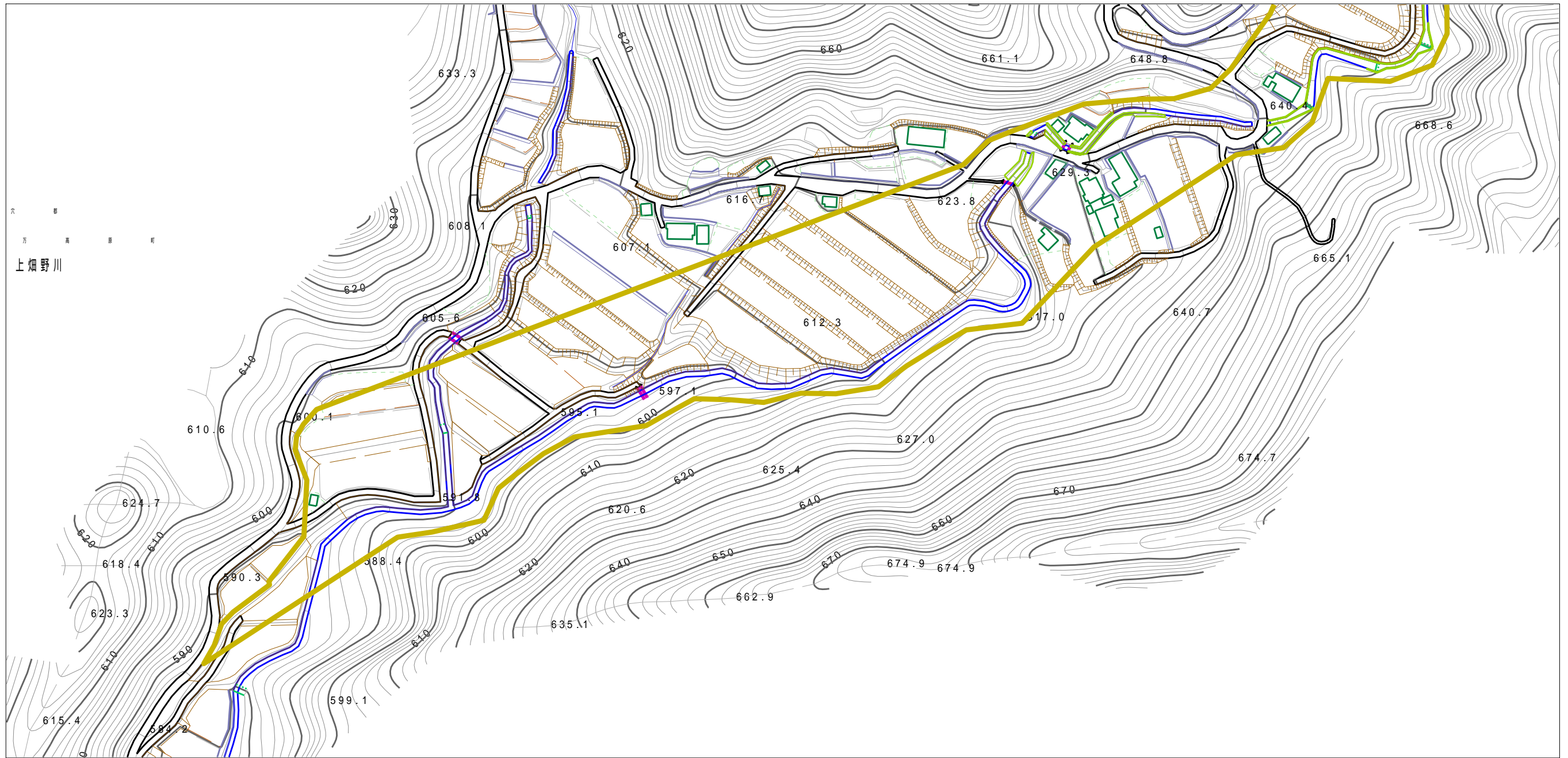






0 1 x 100m

|                                          |                         |  |                    |         |            |      |               |
|------------------------------------------|-------------------------|--|--------------------|---------|------------|------|---------------|
| 様式 - 2 (土)<br>土砂災害警戒区域・土砂災害特別警戒区域<br>区域図 | 土砂災害防止法施行令第二条の基準に該当する区域 |  | N<br>縮尺<br>1:2,500 | 自然現象の種類 | 土石流        | 溪流番号 | 381-2065-2    |
|                                          | 土砂災害防止法施行令第三条の基準に該当する区域 |  |                    | 告示番号    | 愛媛県告示第570号 | 溪流名  | 古家川           |
|                                          | それ以外の区域                 |  |                    | 告示年月日   | 令和元年10月8日  | 所在地  | 上浮穴郡久万高原町上畑野川 |



土砂災害警戒区域等の指定の公示に係る図書（その2）



|                                          |                         |                                                                                       |                    |         |            |      |               |
|------------------------------------------|-------------------------|---------------------------------------------------------------------------------------|--------------------|---------|------------|------|---------------|
| 様式 - 2 (土)<br>土砂災害警戒区域・土砂災害特別警戒区域<br>区域図 | 土砂災害防止法施行令第二条の基準に該当する区域 |  | N<br>縮尺<br>1:2,500 | 自然現象の種類 | 土石流        | 溪流番号 | 381-2065-2    |
|                                          | 土砂災害防止法施行令第三条の基準に該当する区域 |  |                    | 告示番号    | 愛媛県告示第570号 | 溪流名  | 古家川           |
|                                          | 土砂災害防止法施行令第三条の基準に該当する区域 |  |                    | 告示年月日   | 令和元年10月8日  | 所在地  | 上浮穴郡久万高原町上畑野川 |
|                                          | それ以外の区域                 |  |                    |         |            |      |               |