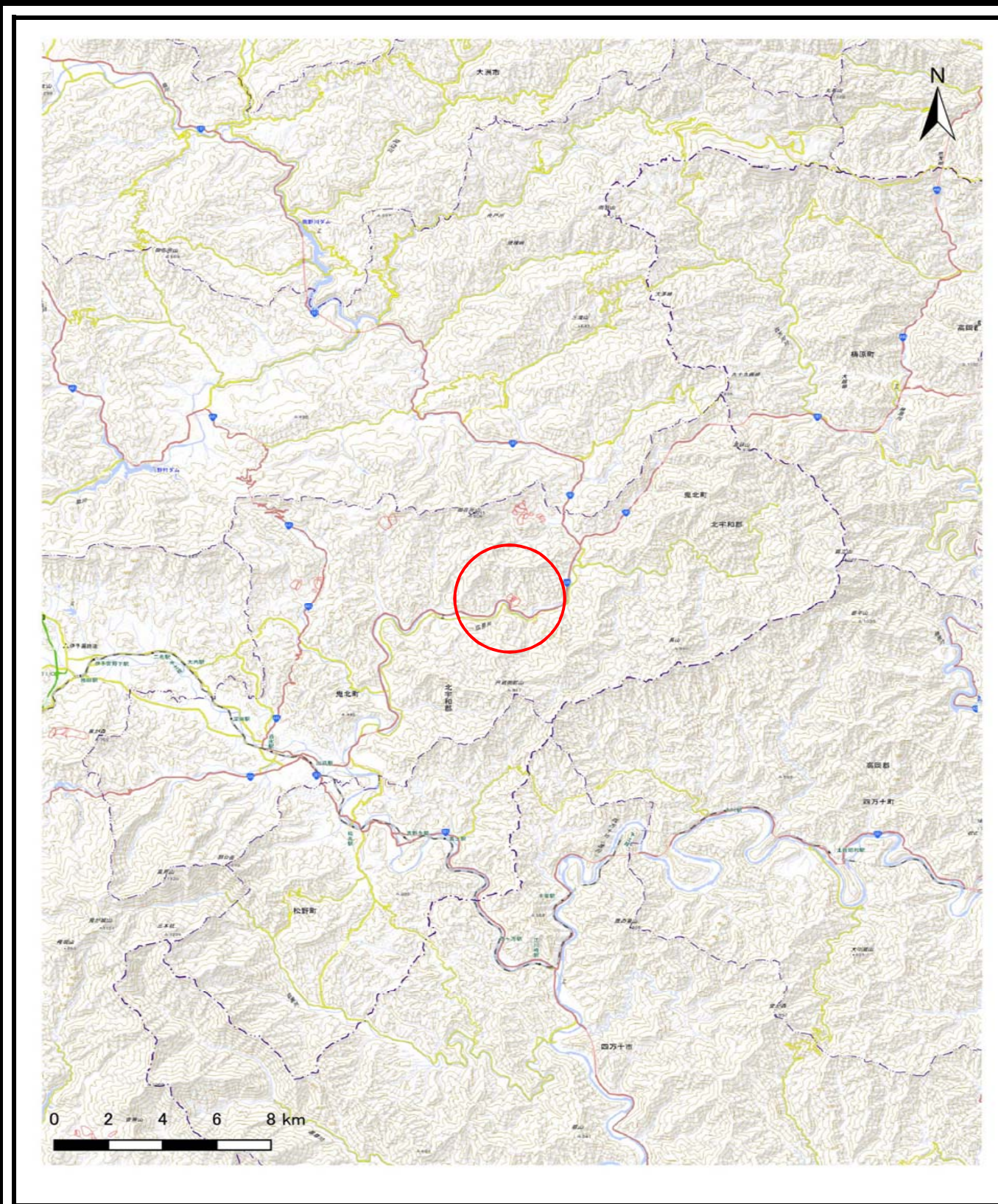
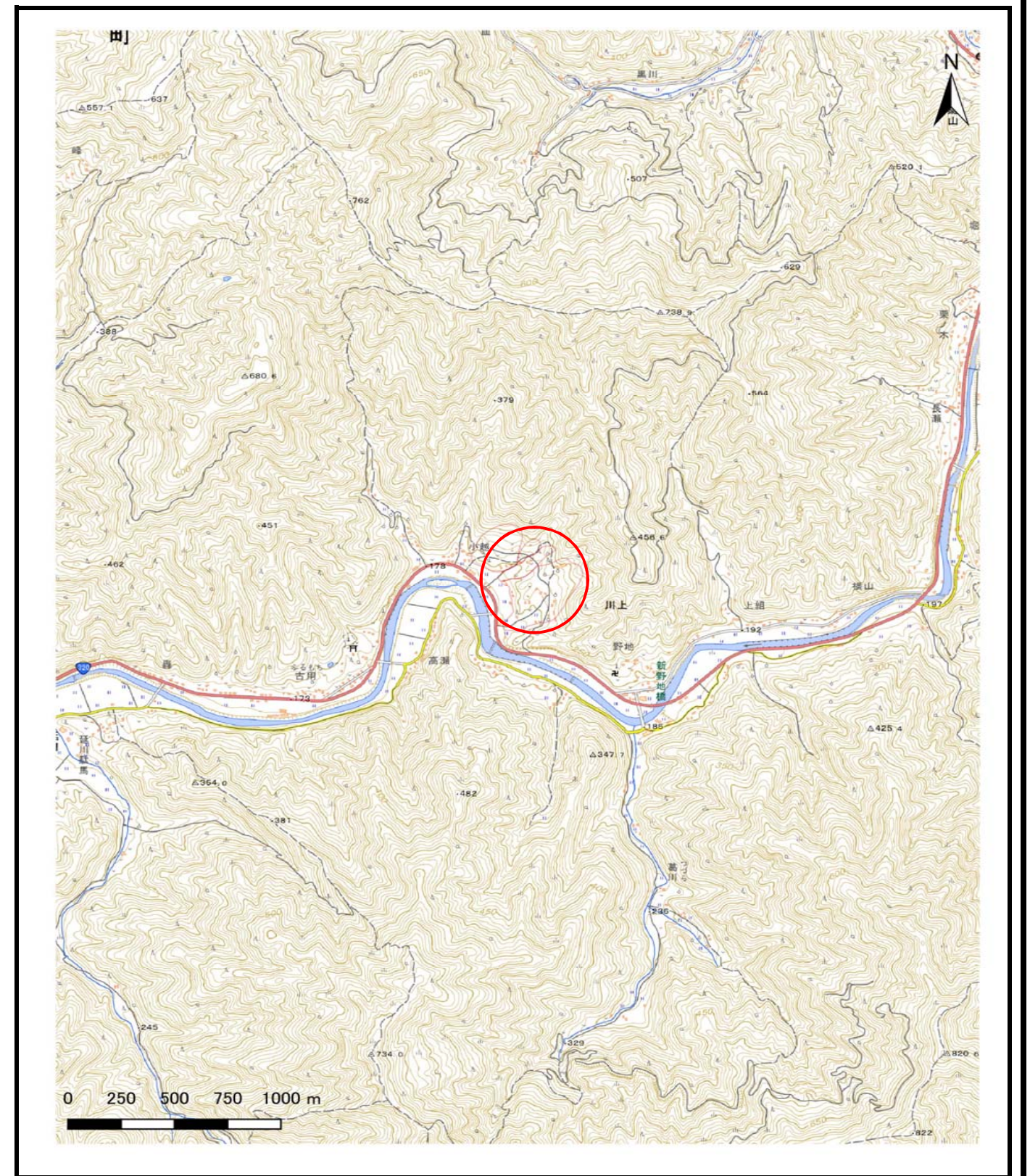


土砂災害警戒区域等の指定の公示に係る図書（その1）



(S=1:200,000)

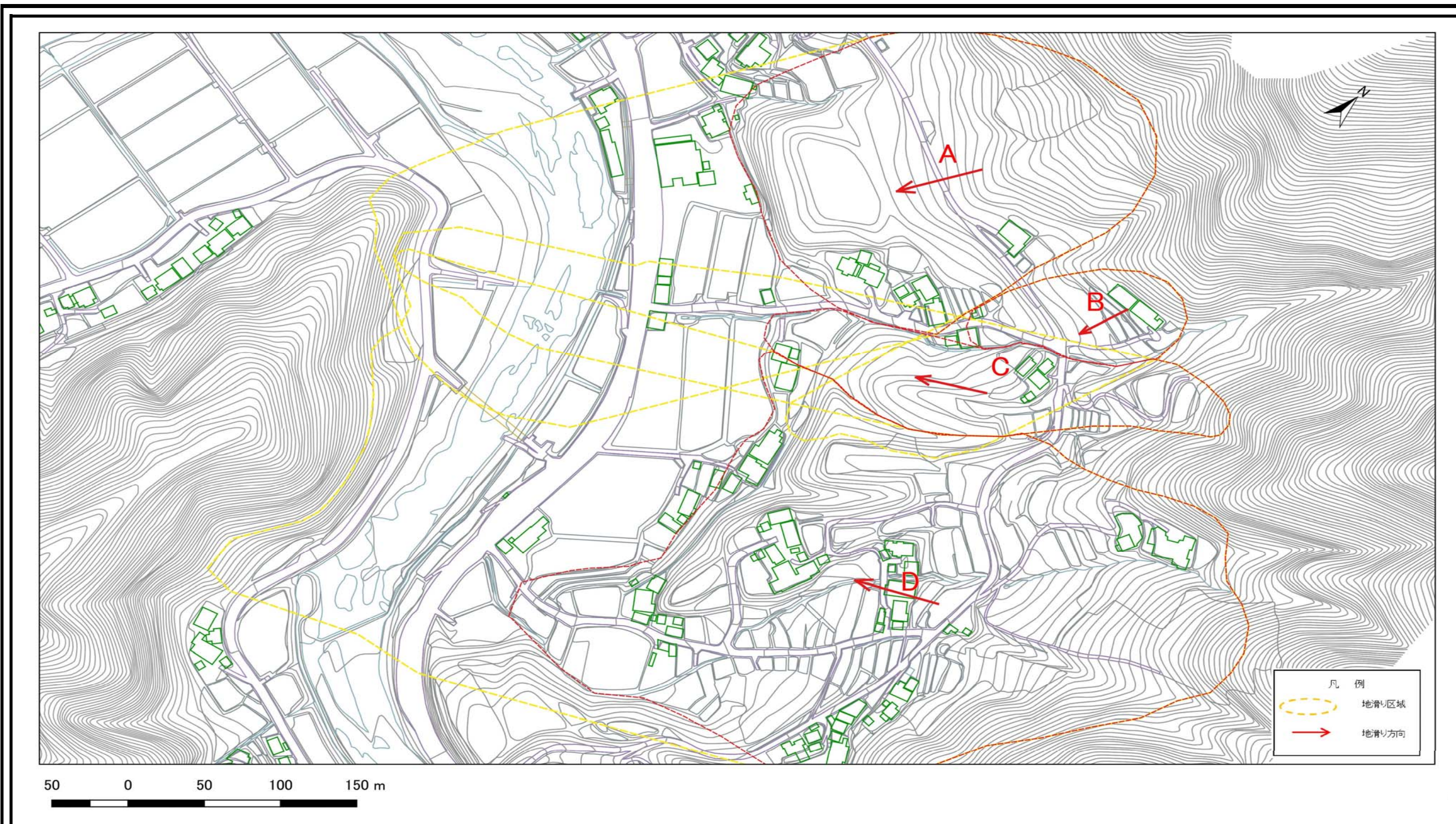





(S=1:25,000)

様式-1 (地)
土砂災害警戒区域・土砂災害特別警戒区域
位置図

自然現象の種類	地滑り
箇所番号	483-NK-375
箇所名	小越
地滑り区域名	A, B, C, D
所在地	北宇和郡鬼北町大字川上

土砂災害警戒区域等の指定の公示に係る図書（その2）



様式-2(地) 土砂災害警戒区域・土砂災害特別警戒区域 区域図	土砂災害防止法施行令第二条の基準に該当する区域（土砂災害警戒区域）			自然現象の種類 地滑り	箇所番号 483-NK-375	箇所名 小越
	土砂災害防止法施行令第三条の基準に該当する区域（土砂災害特別警戒区域）		縮尺 1:2,500	告示番号 愛媛県告示第337号	地滑り区域名 A, B, C, D	
				告示年月日 令和3年3月23日	所在地 北宇和郡鬼北町大字川上	