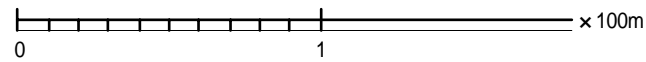
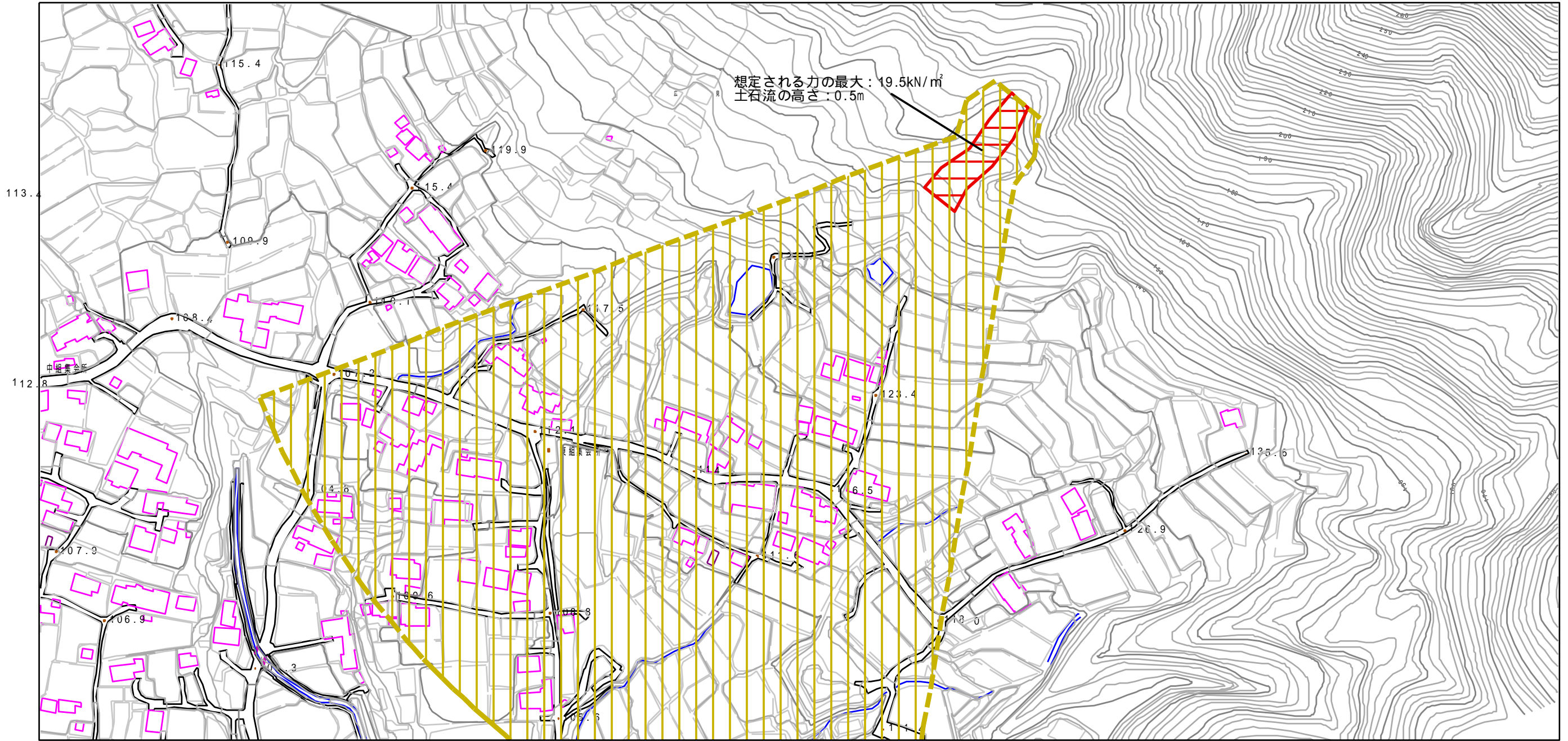


土砂災害警戒区域等の指定の公示に係る図書 (その2)



様式 - 2 (土)

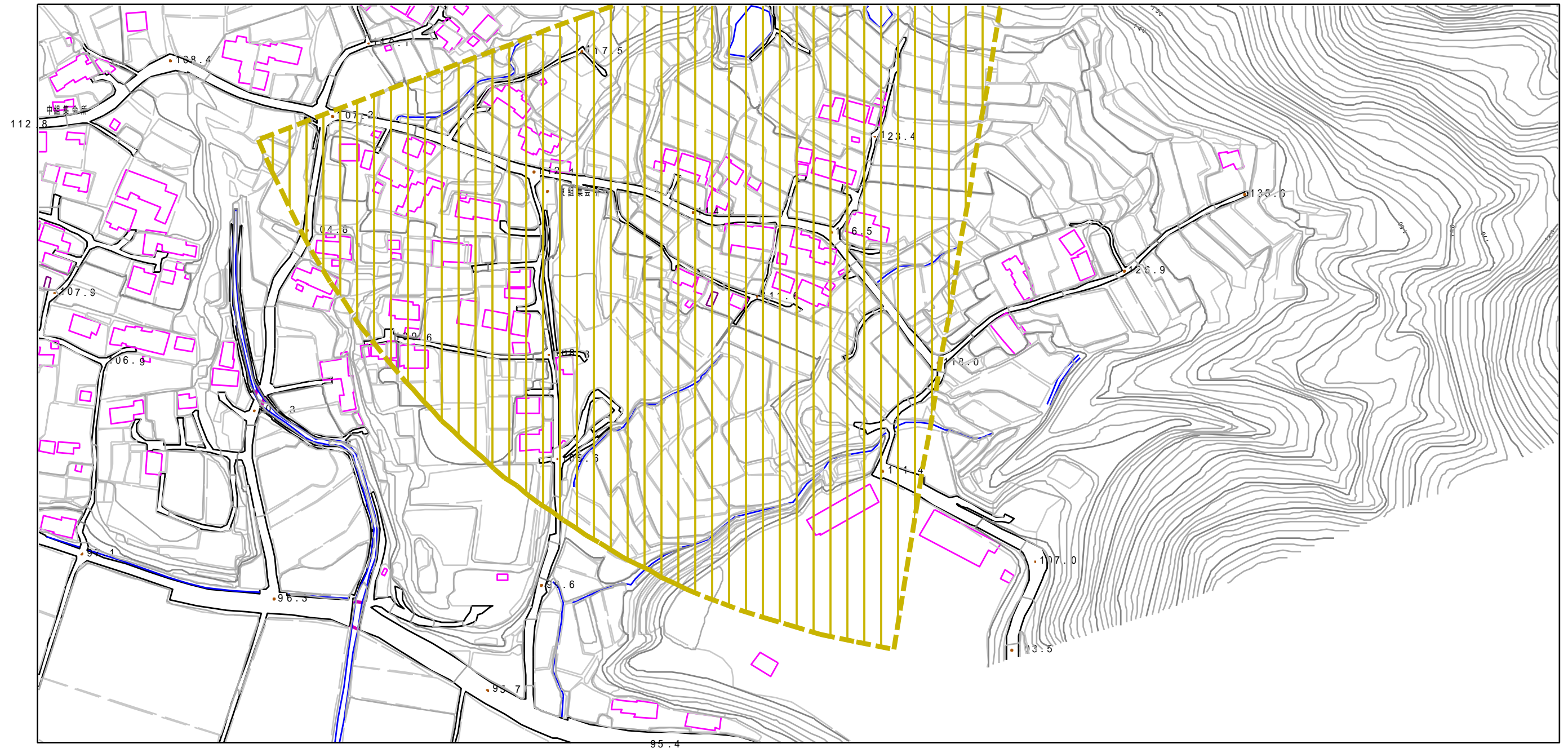
土砂災害警戒区域・土砂災害特別警戒区域
区域図

土砂災害防止法施行令第二条の基準に該当する区域	
土砂災害防止法施行令第三条の基準に該当する区域	
その他の区域	

N
縮尺
1:2,500

自然現象の種類	土石流	溪流番号	483-1504
告示番号	愛媛県告示第456号	溪流名	上東組川
告示年月日	平成19年3月16日	所在地	北宇和郡鬼北町大字興野々

土砂災害警戒区域等の指定の公示に係る図書 (その2)



0 100m

様式 - 2 (土) 土砂災害警戒区域・土砂災害特別警戒区域 区域図	土砂災害防止法施行令第二条の基準に該当する区域		N 縮尺 1:2,500	自然現象の種類	土石流	溪流番号	483-1504
	土砂災害防止法施行令第三条の基準に該当する区域			告示番号	愛媛県告示第456号	溪流名	上東組川
	土砂災害防止法施行令第三条の基準に該当する区域			告示年月日	平成19年3月16日	所在地	北宇和郡鬼北町大字興野々
	その他の区域						