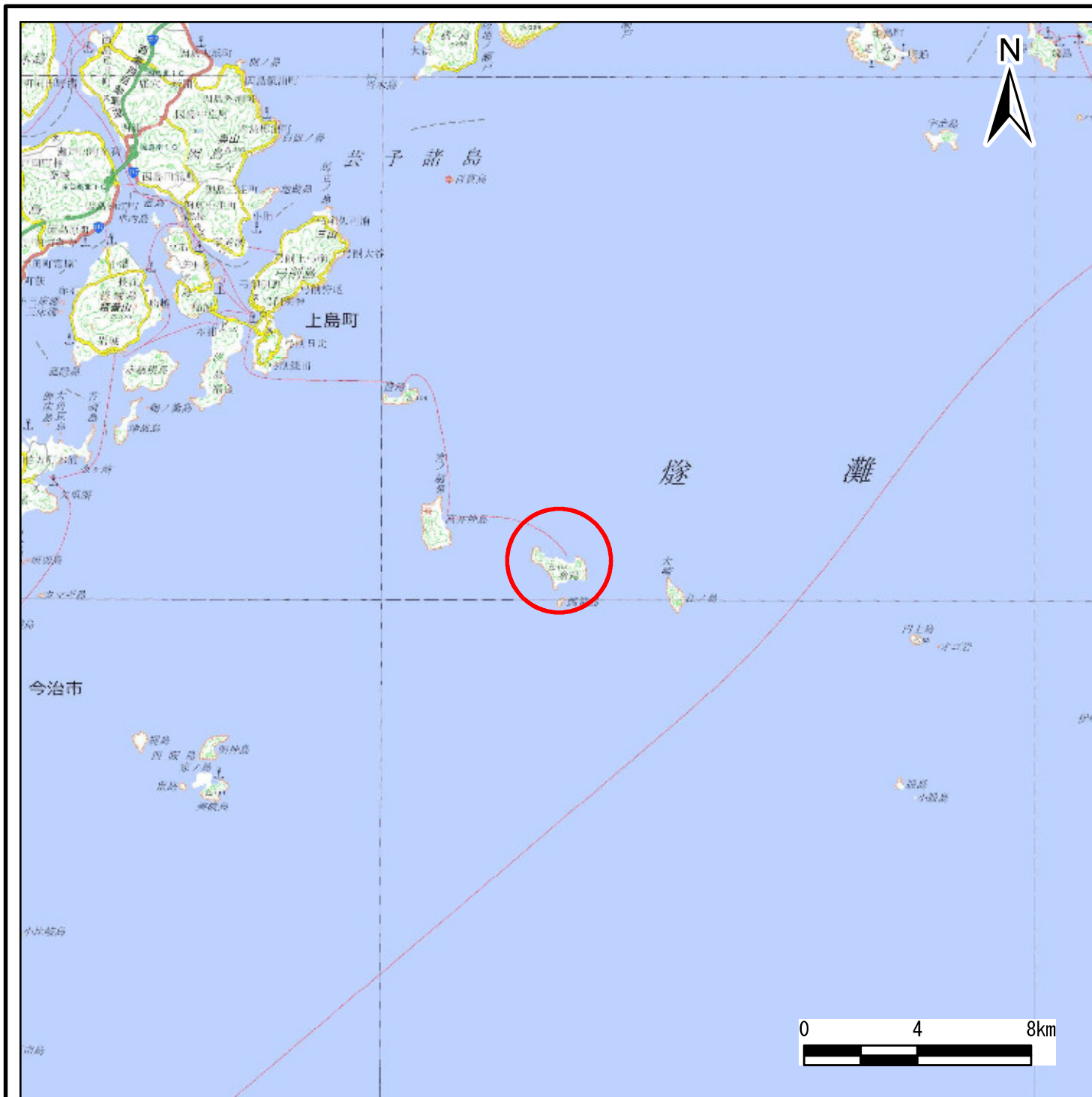
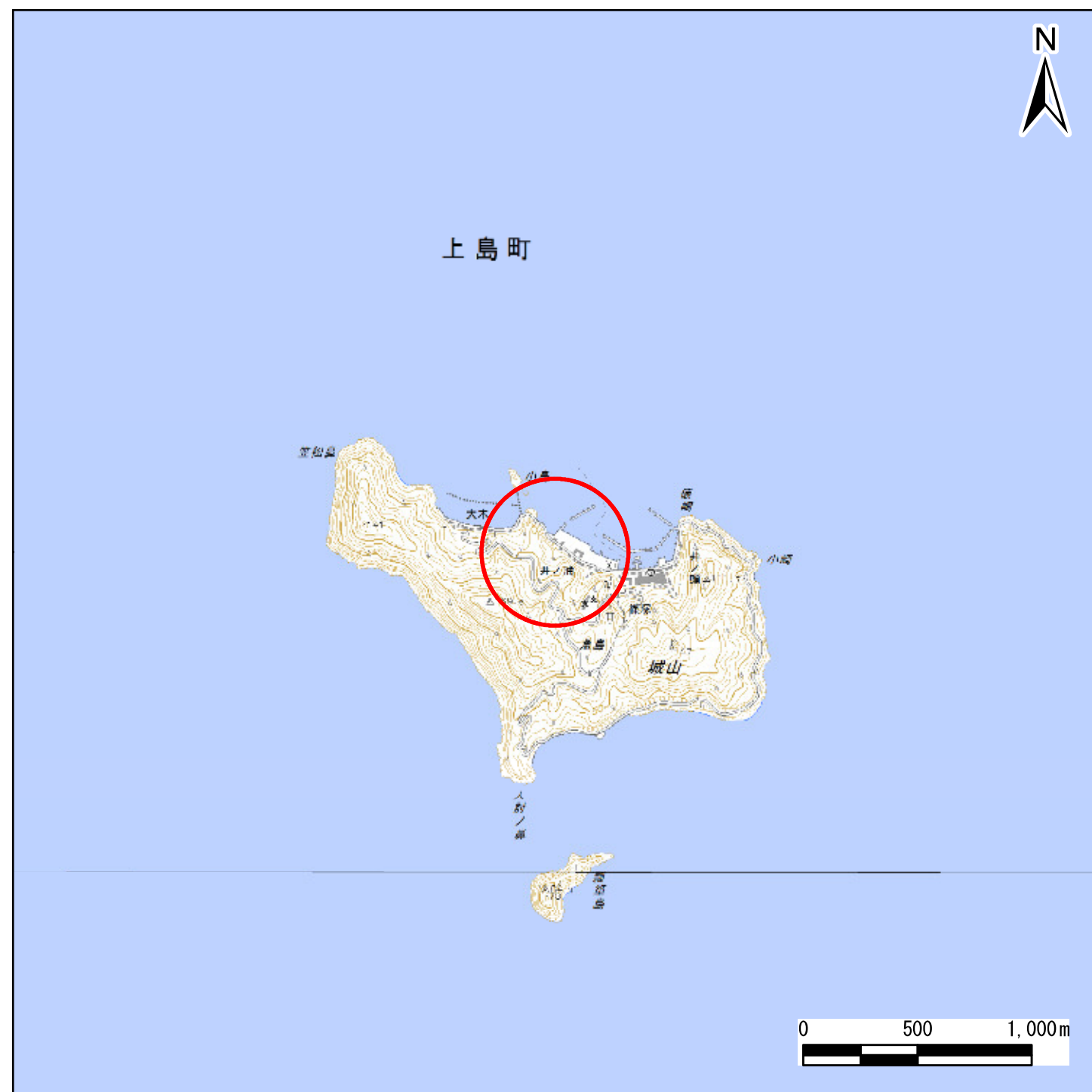


土砂災害警戒区域等の指定の公示に係る図書（その1）



(1/200,000)

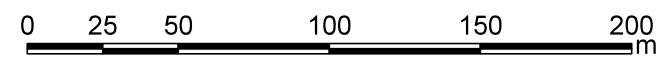
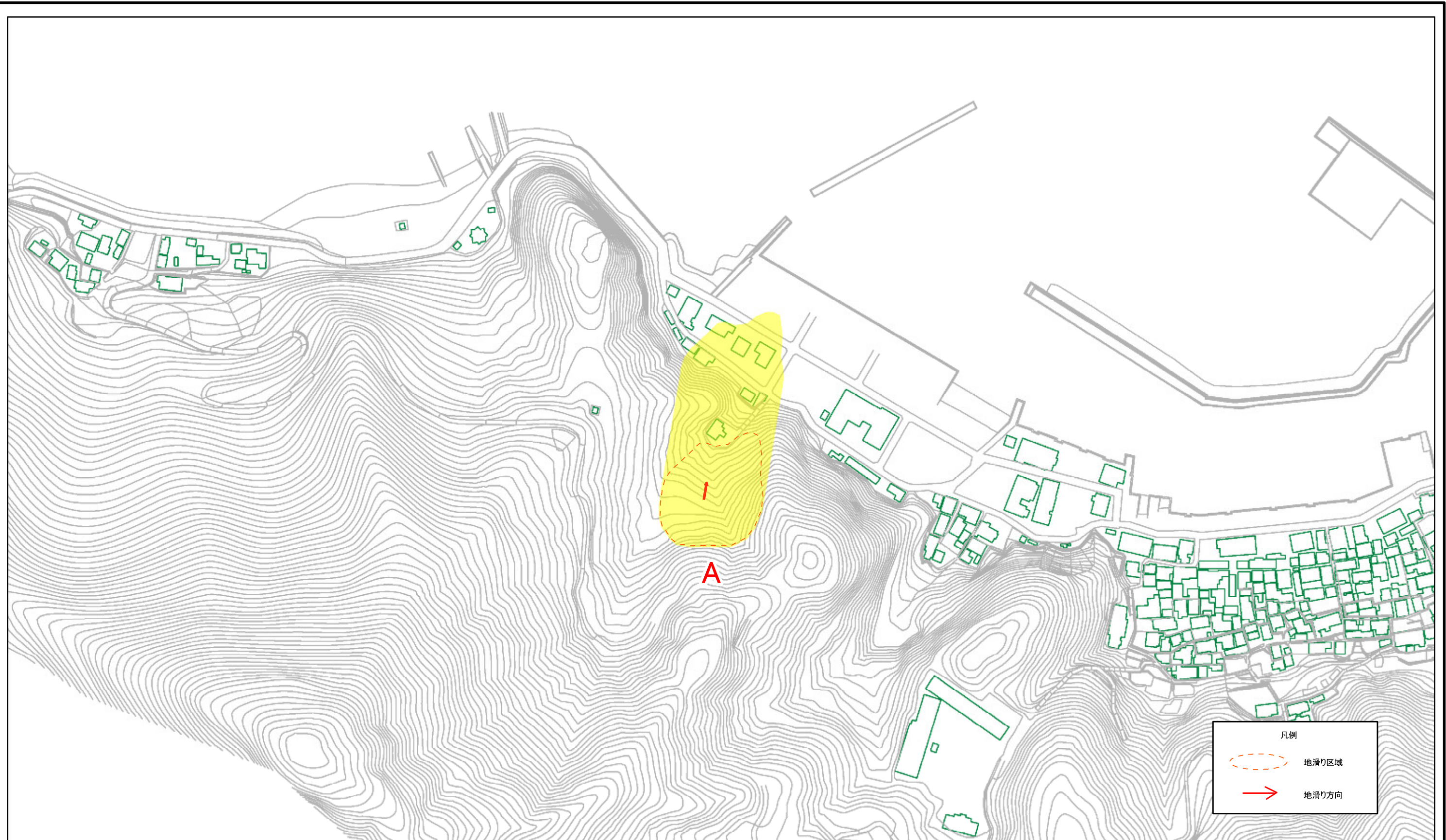


(1/25,000)

様式-1(地)
土砂災害警戒区域・土砂災害特別警戒区域 位置図

| | |
|---------|------------|
| 自然現象の種類 | 地滑り |
| 箇所番号 | 349-NK-112 |
| 箇所名 | 松井 |
| 地滑り区域名 | A |
| 所在地 | 上島町魚島一番耕地 |

土砂災害警戒区域等の指定の公示に係る図書(その2)



| | | | | | | |
|---------------------------------------|-------------------------------------|--|--------------------|--------------------|--------------------|-----------|
| 様式-2(地) 土砂災害警戒区域・土砂災害特別警戒区域 区域図 | 土砂災害防止法施行令第二条の基準に該当する区域(土砂災害警戒区域) | | N 縮尺 1:2,500 | 自然現象の種類 地滑り | 箇所番号 349-NK-112 | 箇所名 松井 |
| | 土砂災害防止法施行令第三条の基準に該当する区域(土砂災害特別警戒区域) | | | 告示番号 愛媛県告示第101号 | 地滑り区域名 A | |
| | | | | 告示年月日 令和3年1月29日 | 所在地 上島町魚島一番耕地 | |