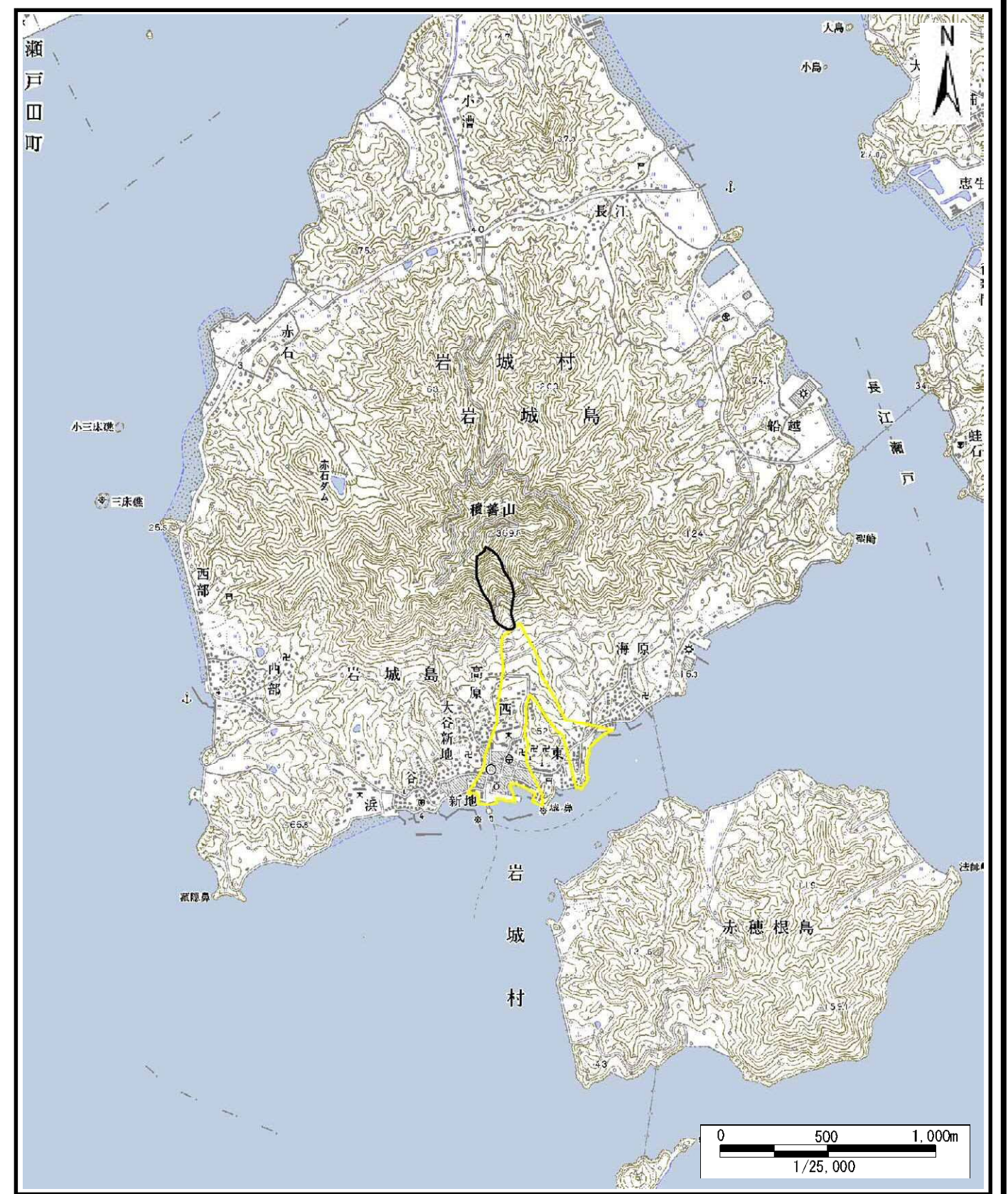


土砂災害警戒区域等の指定の公示に係る図書（その1）



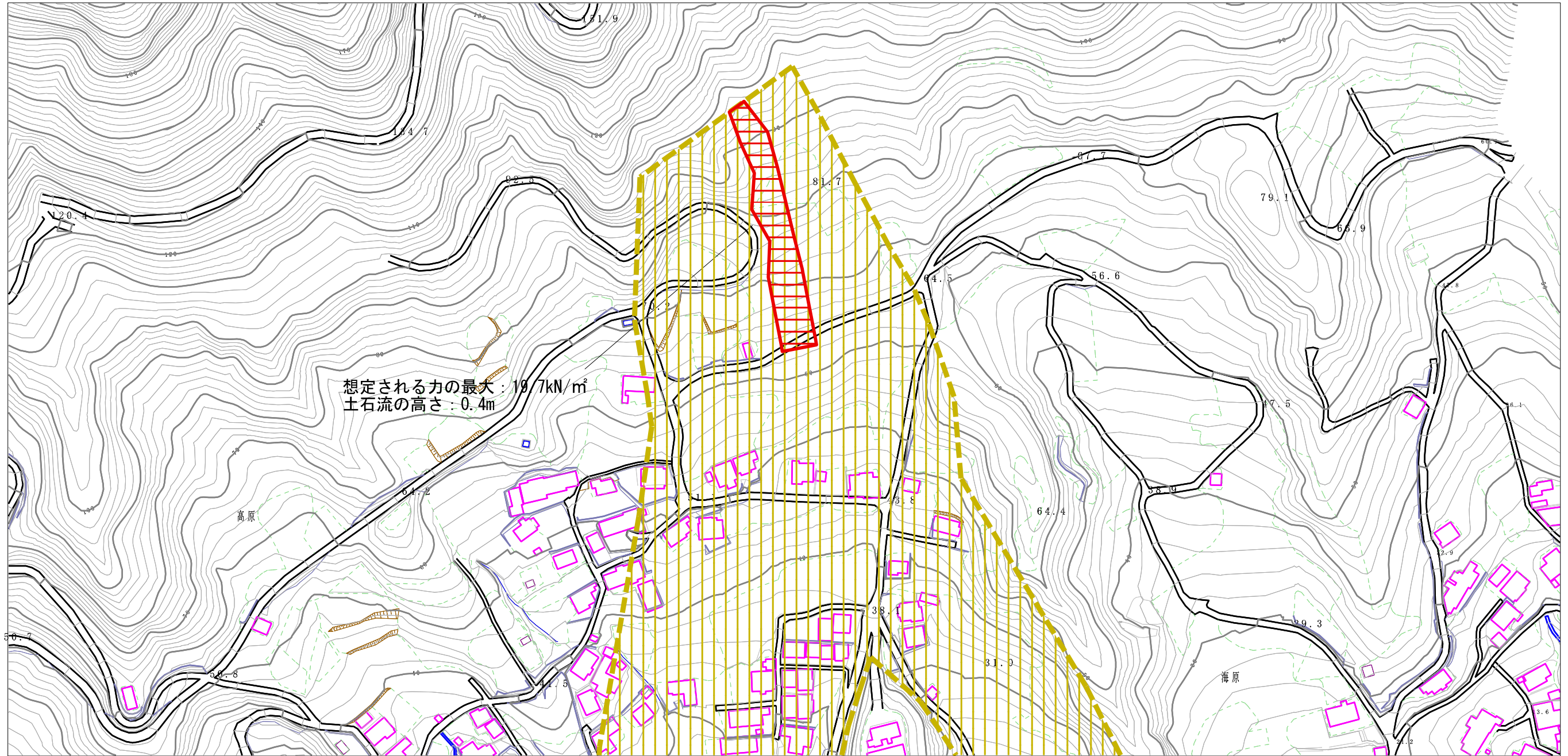
様式-1 (土) 土砂災害警戒区域・土砂災害特別警戒区域 位置図
-------------------------------------

自然現象の種類	土石流
溪流番号	352-1449
溪流名	東高原川
所在地	越智郡上島町岩城

この地図は、国土地理院長の承認を得て、同院発行の数値地図20000（地図画像）及び数値地図25000（地図画像）を複製したものである。（承認番号 平26四複、第36号）



土砂災害警戒区域等の指定の公示に係る図書（その2）



様式-2(土)

土砂災害警戒区域・土砂災害特別警戒区域  
区域図

土砂災害防止法施行令第二条の基準に該当する区域



自然現象  
の種類

土石流

溪流番号

352-1449

土砂災害防止  
法施行令第三  
条の基準に該  
当する区域

土石流の高さが1mを超える場合、土石等の  
移動による力が90kN/m<sup>2</sup>を超える区域



縮尺  
1:2,500

告示番号

愛媛県告示第248号

溪流名

東高原川

土石流の高さが1mを超える場合、土石等の  
移動による力が90kN/m<sup>2</sup>以下の区域



告示年月日

平成27年3月10日

所在地

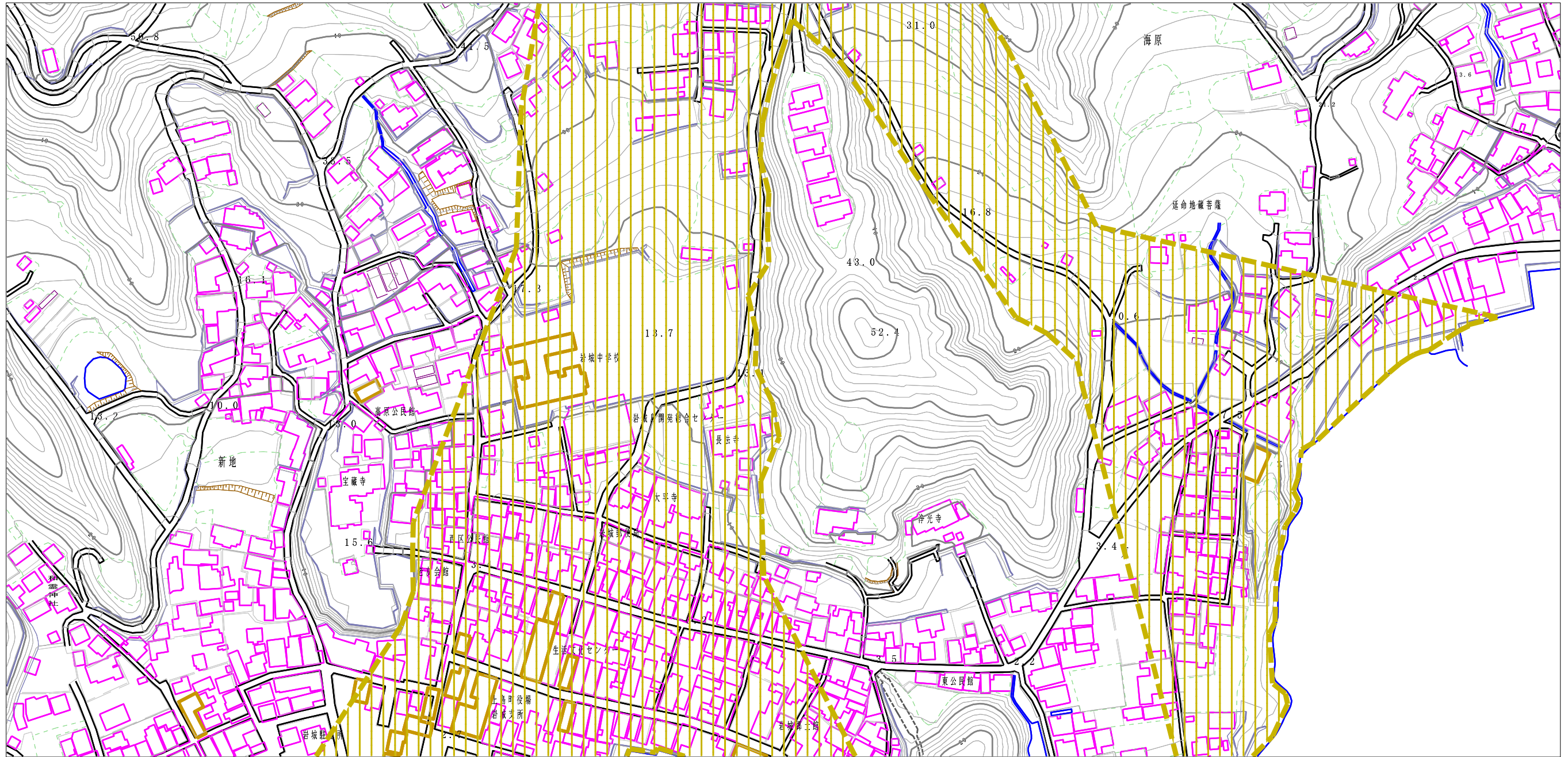
越智郡上島町岩城

それ以外の区域





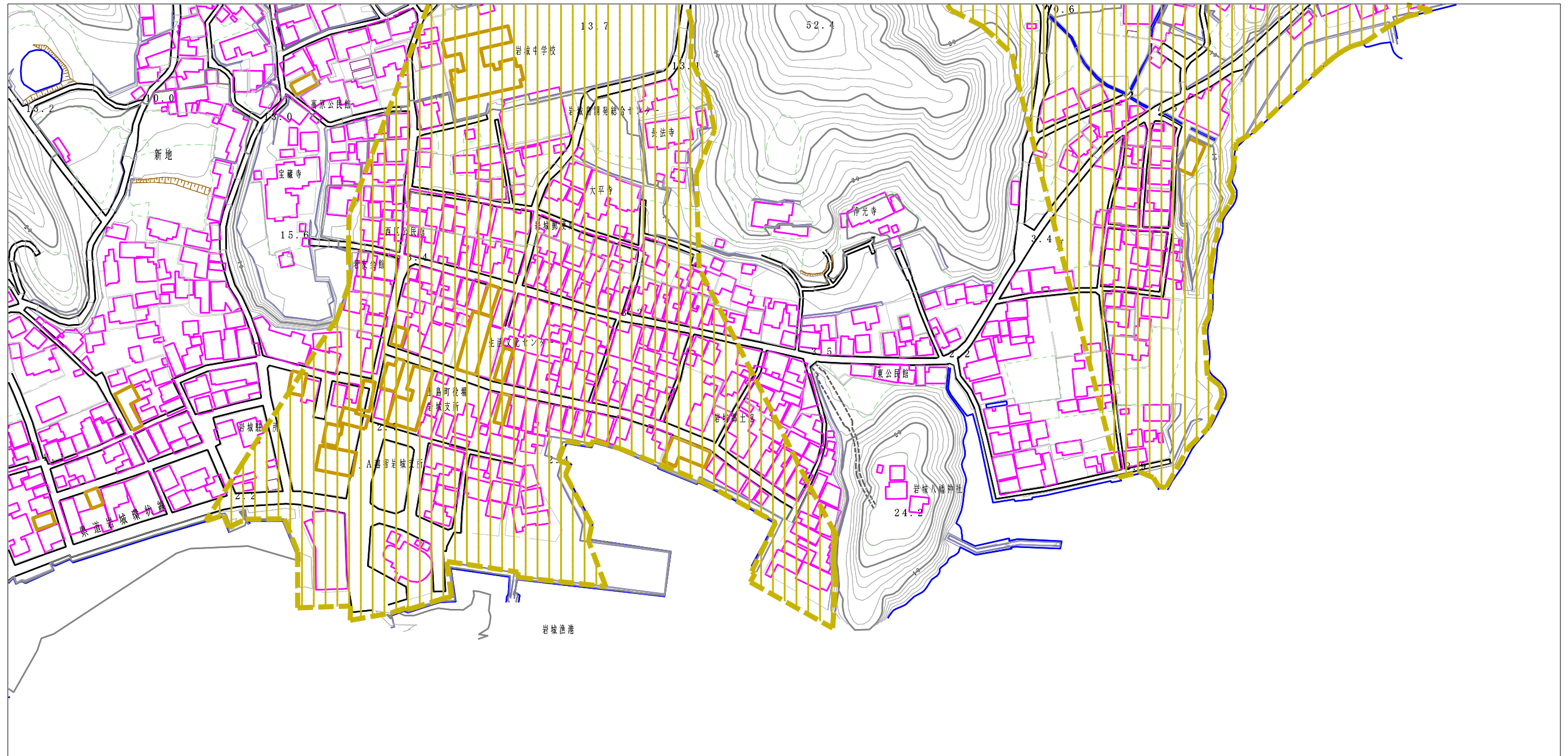
土砂災害警戒区域等の指定の公示に係る図書（その2）



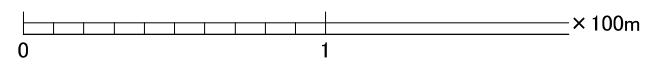
様式-2(土) 土砂災害警戒区域・土砂災害特別警戒区域 区域図	土砂災害防止法施行令第二条の基準に該当する区域		N 縮尺 1:2,500	自然現象の種類	土石流	溪流番号	352-1449
	土砂災害防止法施行令第三条の基準に該当する区域			告示番号	愛媛県告示第248号	溪流名	東高原川
	それ以外の区域			告示年月日	平成27年3月10日	所在地	越智郡上島町岩城



土砂災害警戒区域等の指定の公示に係る図書（その2）



2.4



様式-2(土) 土砂災害警戒区域・土砂災害特別警戒区域 区域図	土砂災害防止法施行令第二条の基準に該当する区域			N 縮尺 1:2,500	自然現象の種類	土石流	溪流番号	352-1449
	土砂災害防止法施行令第三条の基準に該当する区域	土石流の高さが1mを超える場合、土石等の移動による力が90kN/m <sup>2</sup> を超える区域			告示番号	愛媛県告示第248号	溪流名	東高原川
		土石流の高さが1mを超える場合、土石等の移動による力が90kN/m <sup>2</sup> 以下の区域			告示年月日	平成27年3月10日	所在地	越智郡上島町岩城
		それ以外の区域						