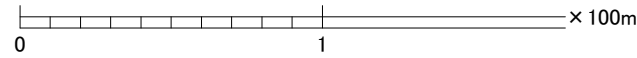
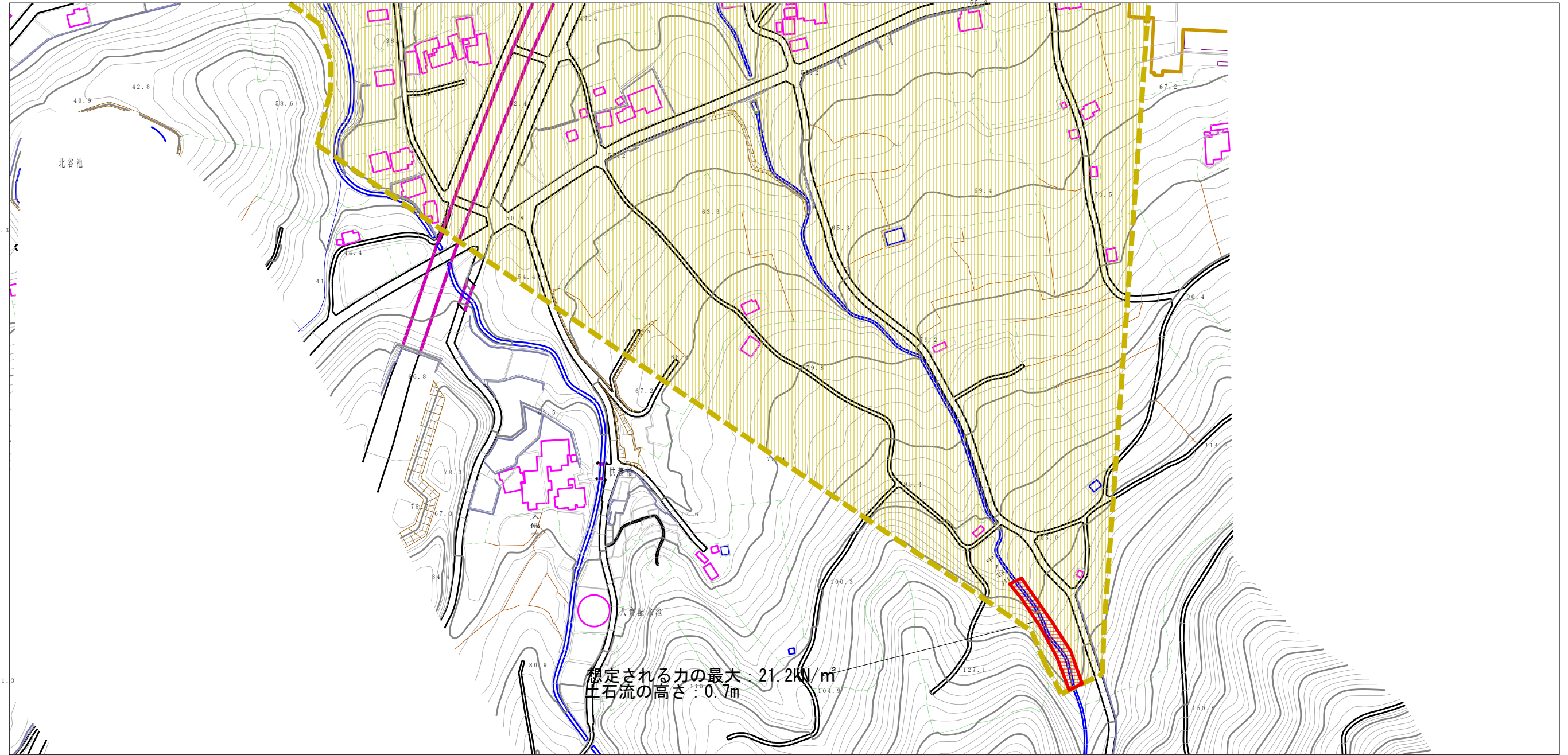
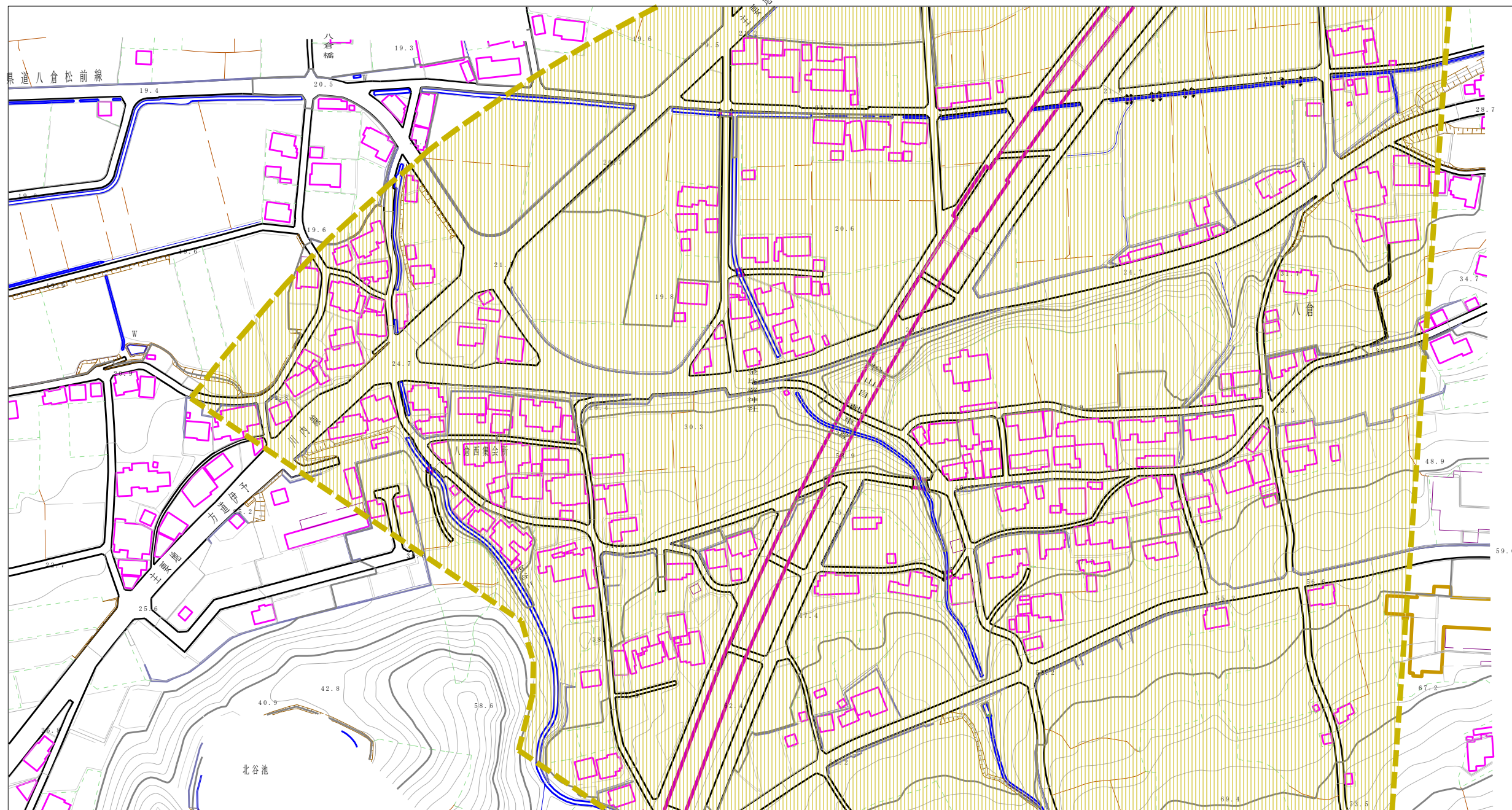


土砂災害警戒区域等の指定の公示に係る図書（その2）



様式-2(土) 土砂災害警戒区域・土砂災害特別警戒区域 区域図	土砂災害防止法施行令第二条の基準に該当する区域		N 縮尺 1:2,500	自然現象の種類	土石流	溪流番号	210-1001
	土砂災害防止法施行令第三条の基準に該当する区域			告示番号	愛媛県告示第301号	溪流名	中ノ谷川
	土砂災害防止法施行令第三条の基準に該当する区域			告示年月日	平成26年3月18日	所在地	愛媛県伊予市八倉
	その他の区域						

土砂災害警戒区域等の指定の公示に係る図書（その2）



0 1 × 100m

様式-2(土)

土砂災害警戒区域・土砂災害特別警戒区域
区域図

土砂災害防止法施行令第二条の基準に該当する区域



縮尺
1:2,500

土砂災害防止法施行令第三条の基準に該当する区域



土石流の高さが1mを超える場合、土石等の移動による力が50kN/m²を超える区域



土石流の高さが1mを超える場合、土石等の移動による力が50kN/m²を超えない区域

その他の区域

自然現象
の種類

土石流

溪流番号

210-1001

告示番号

愛媛県告示第301号

溪流名

中ノ谷川

告示年月日

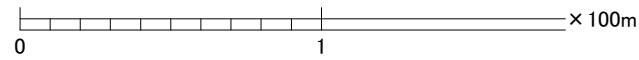
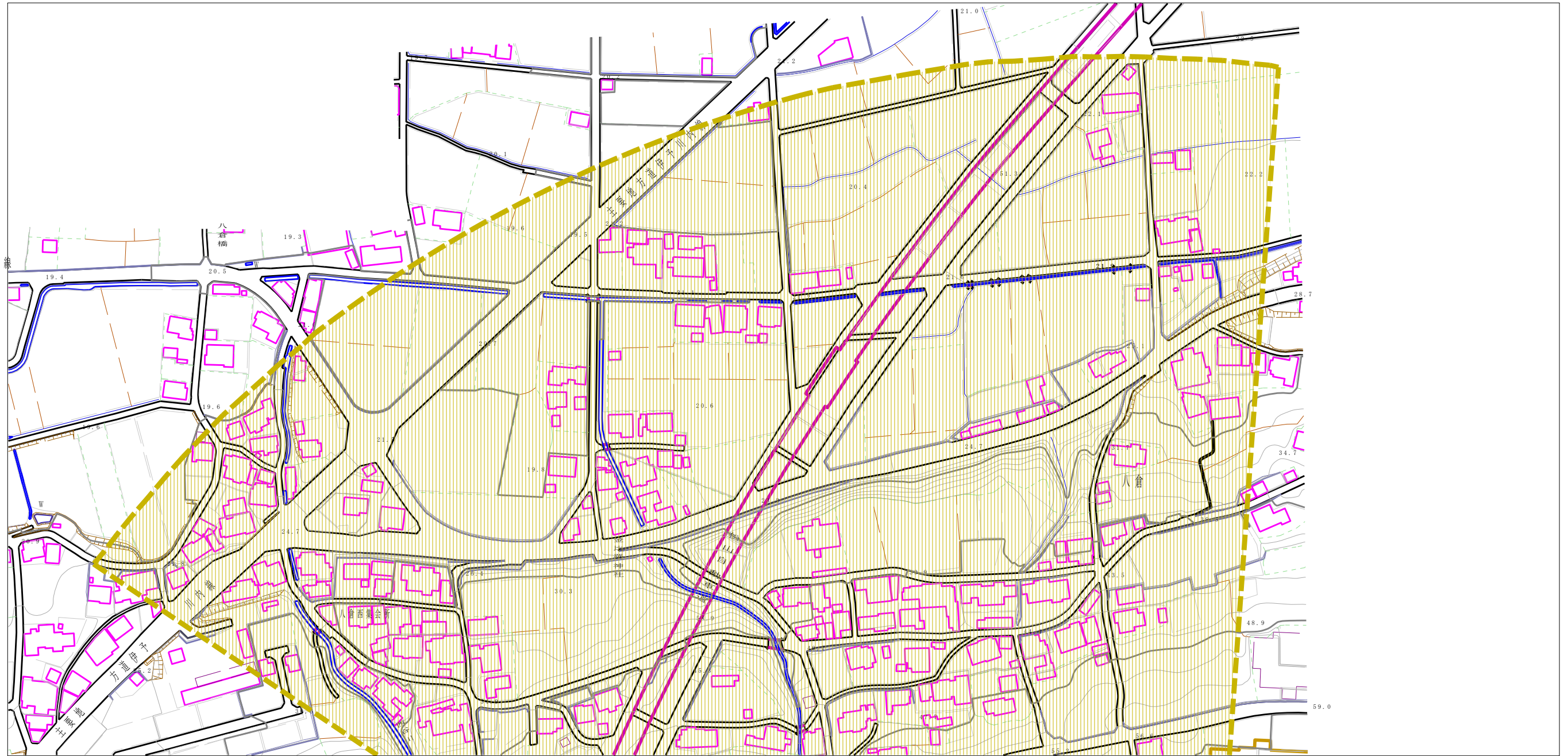
平成26年3月18日

所在地

愛媛県伊予市八倉

土砂災害警戒区域等の指定の公示に係る図書（その2）

県道 八倉松前線



様式-2(土)

土砂災害警戒区域・土砂災害特別警戒区域
区域図

土砂災害防止法施行令第2条の基準に該当する区域

土砂災害防止法施行令第3条の基準に該当する区域
土石流の高さが1mを超える場合、土石等の移動による力が50kN/m²を超える区域
土石流の高さが1mを超える場合、土石等の移動による力が50kN/m²を超えない区域
その他の区域



縮尺
1:2,500

自然現象の種類	土石流	溪流番号	210-1001
告示番号	愛媛県告示第301号	溪流名	中ノ谷川
告示年月日	平成26年3月18日	所在地	愛媛県伊予市八倉