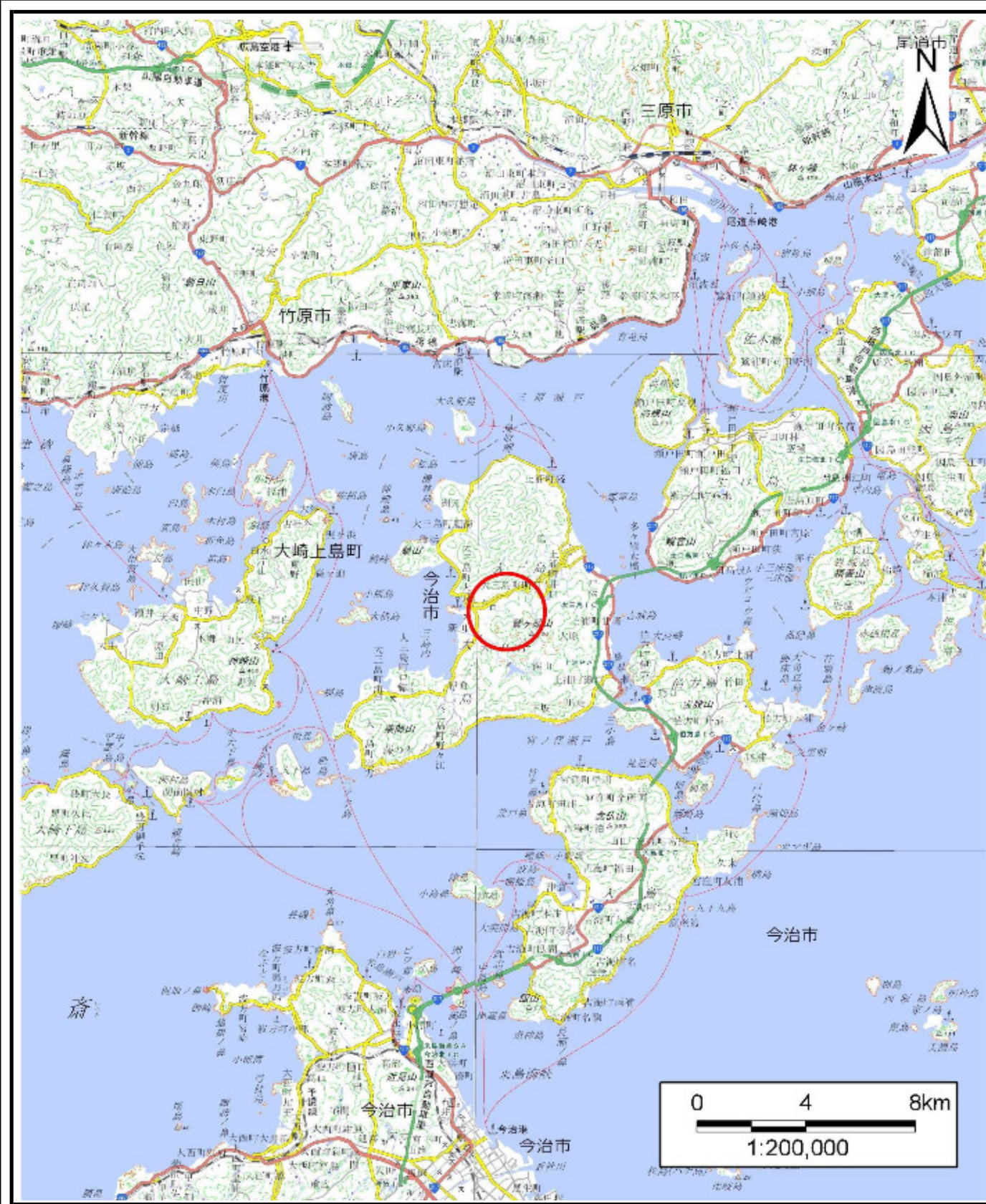
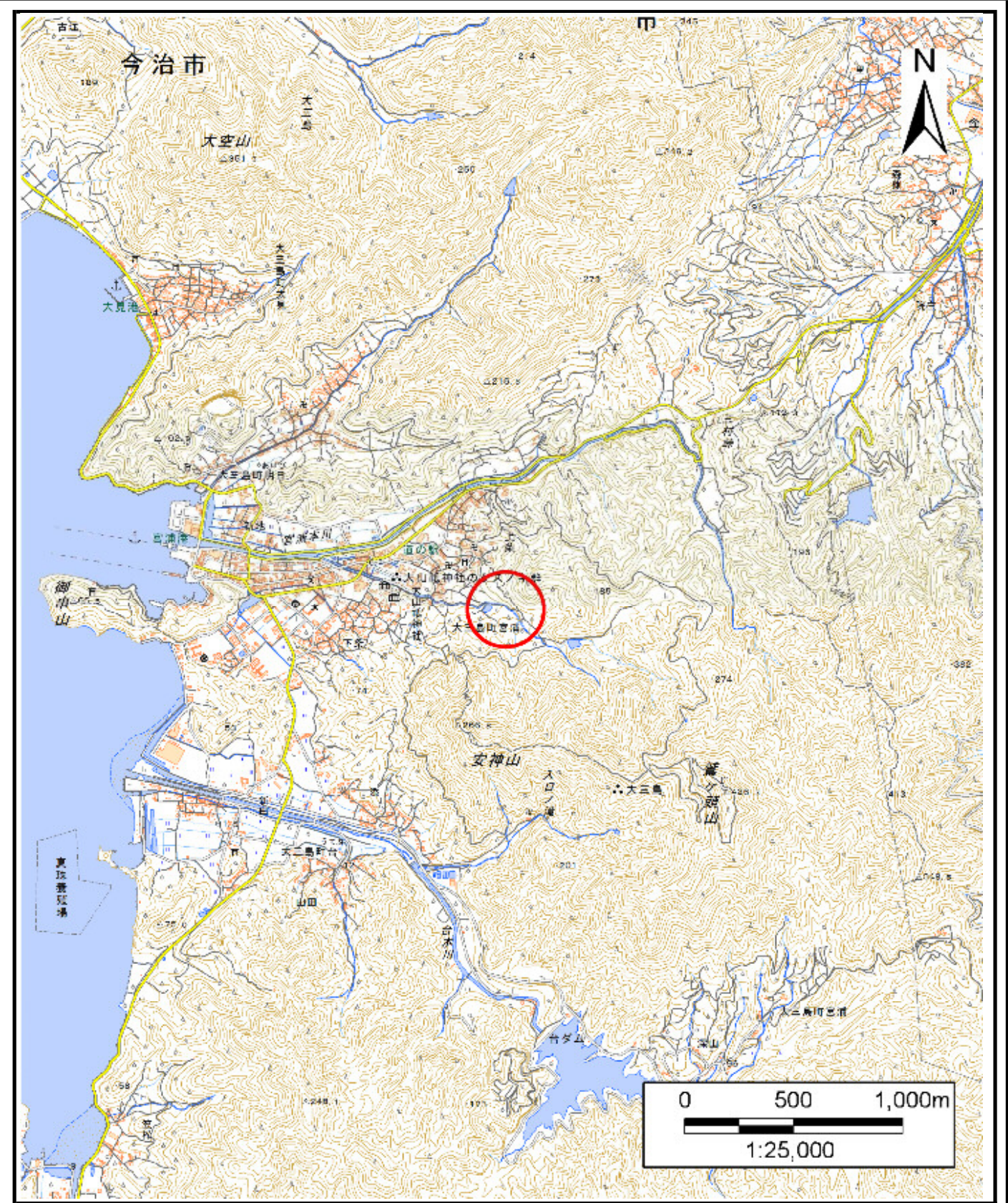


土砂災害警戒区域等の指定の公示に係る図書（その1）



(1/200,000)



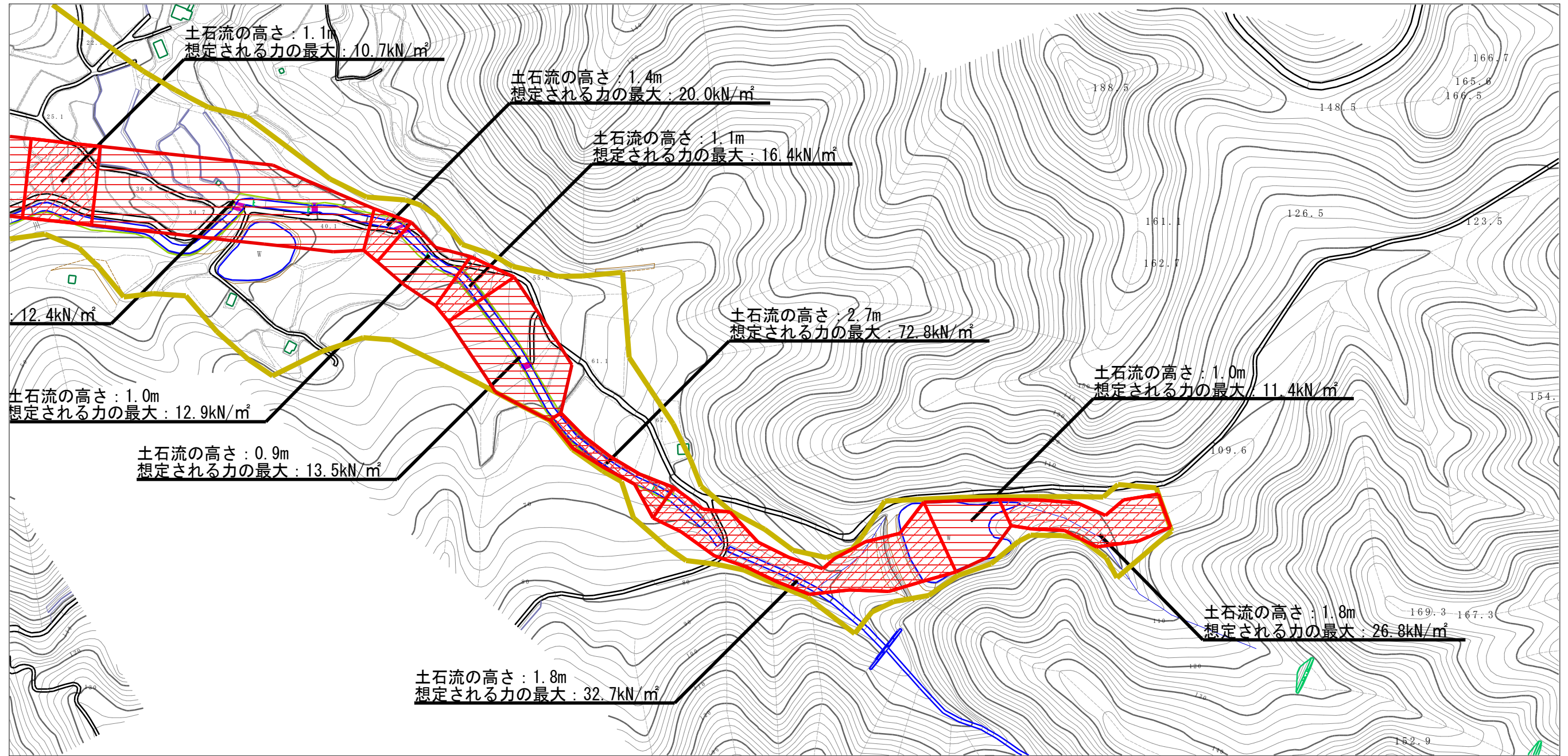
(1/25,000)

様式-1 (土)
土砂災害警戒区域・土砂災害特別警戒区域 位置図

自然現象の種類	土石流
溪流番号	354-1508-1
溪流名	明治川
所在地	今治市大三島町上条

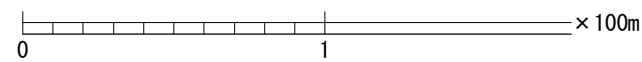
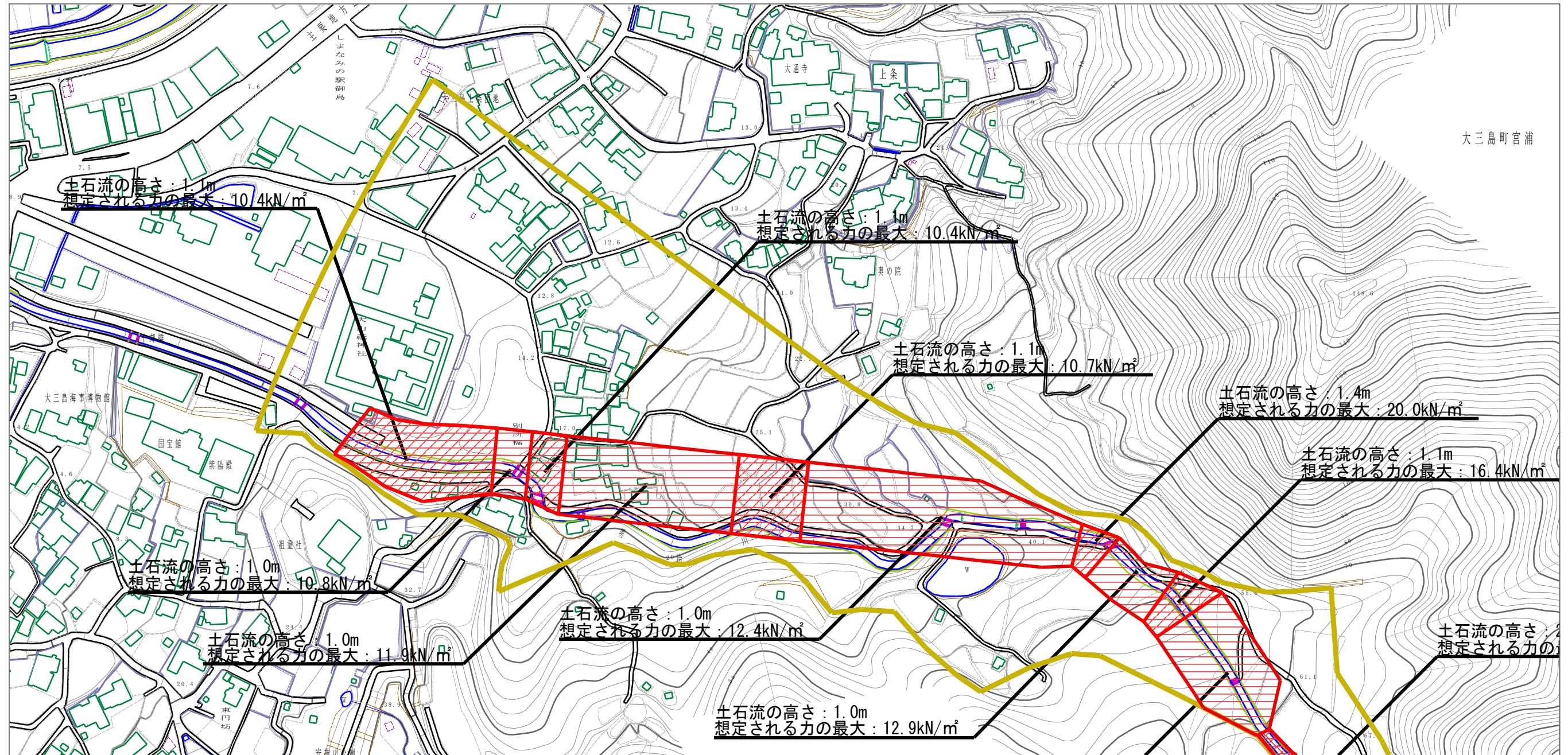
この地図は、国土地理院長の承認を得て、同院発行の電子地形図25000及び電子地形図20万を複製したものである。（承認番号 平29情複、 第1182号）

土砂災害警戒区域等の指定の公示に係る図書（その2）



様式-2 (土) 土砂災害警戒区域・土砂災害特別警戒区域 区域図	土砂災害防止法施行令第二条の基準に該当する区域		自然現象 の種類 土石流	溪流番号	354-1508-1	
	土砂災害防止法施行令第三条の基準に該当する区域			告示番号	愛媛県告示第384号	
	土砂災害防止法施行令第三条の基準に該当する区域			告示年月日	令和3年3月26日	
	その他の区域			所在地	今治市大三島町上条	
縮尺 1:2,500			告示年月日	令和3年3月26日	所在地	今治市大三島町上条

土砂災害警戒区域等の指定の公示に係る図書（その2）



様式-2（土） 土砂災害警戒区域・土砂災害特別警戒区域 区域図	土砂災害防止法施行令第二条の基準に該当する区域		自然現象 の種類	土石流	溪流番号 354-1508-1
	土砂災害防止法施行令第三条の基準に該当する区域			告示番号 愛媛県告示第384号	溪流名 明治川
	土砂災害防止法施行令第三条の基準に該当する区域		縮尺 1:2,500	告示年月日 令和3年3月26日	所在地 今治市大三島町上条
	その他の区域				