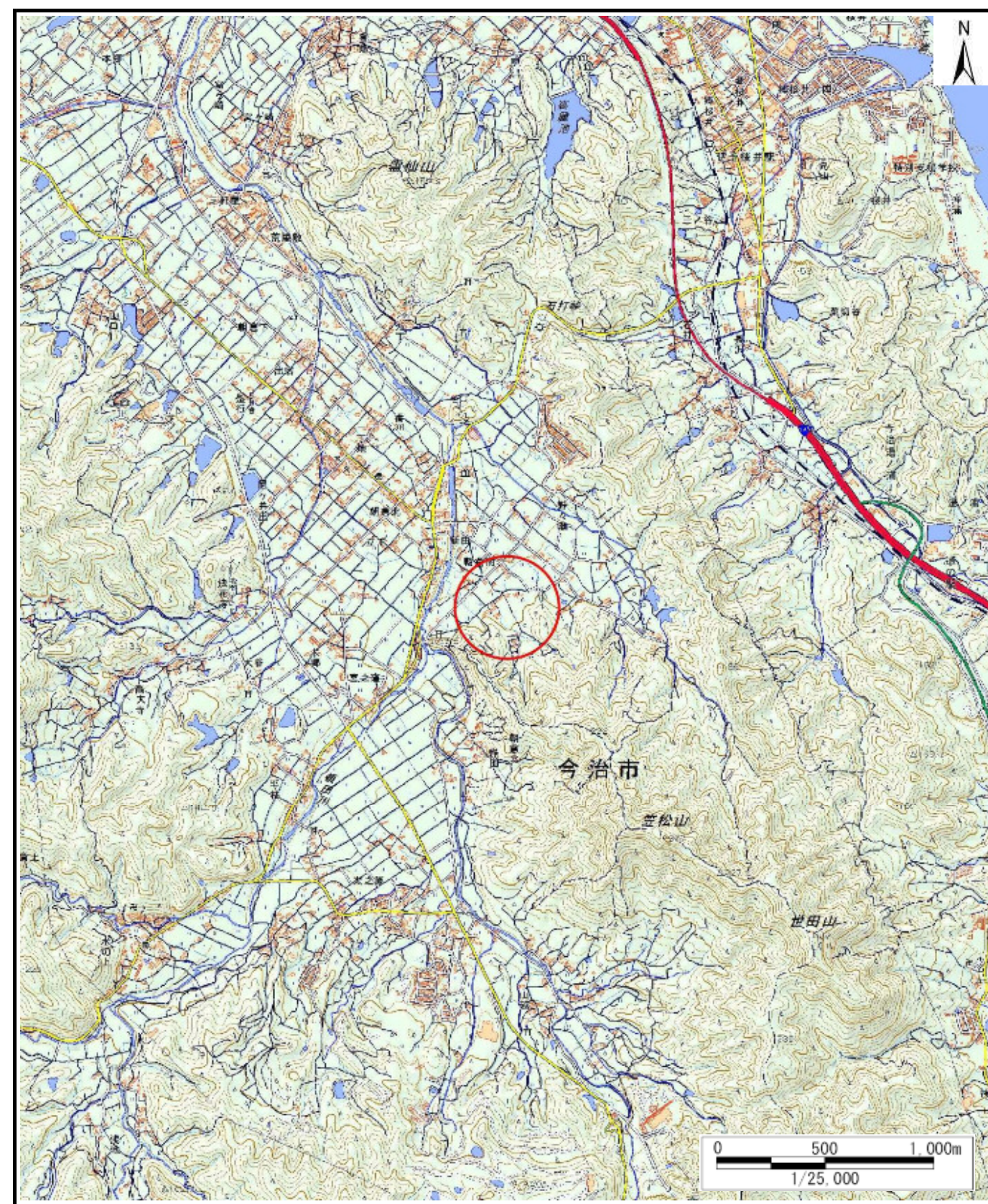


# 土砂災害警戒区域等の指定の公示に係る図書（その1）

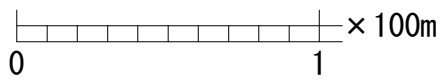
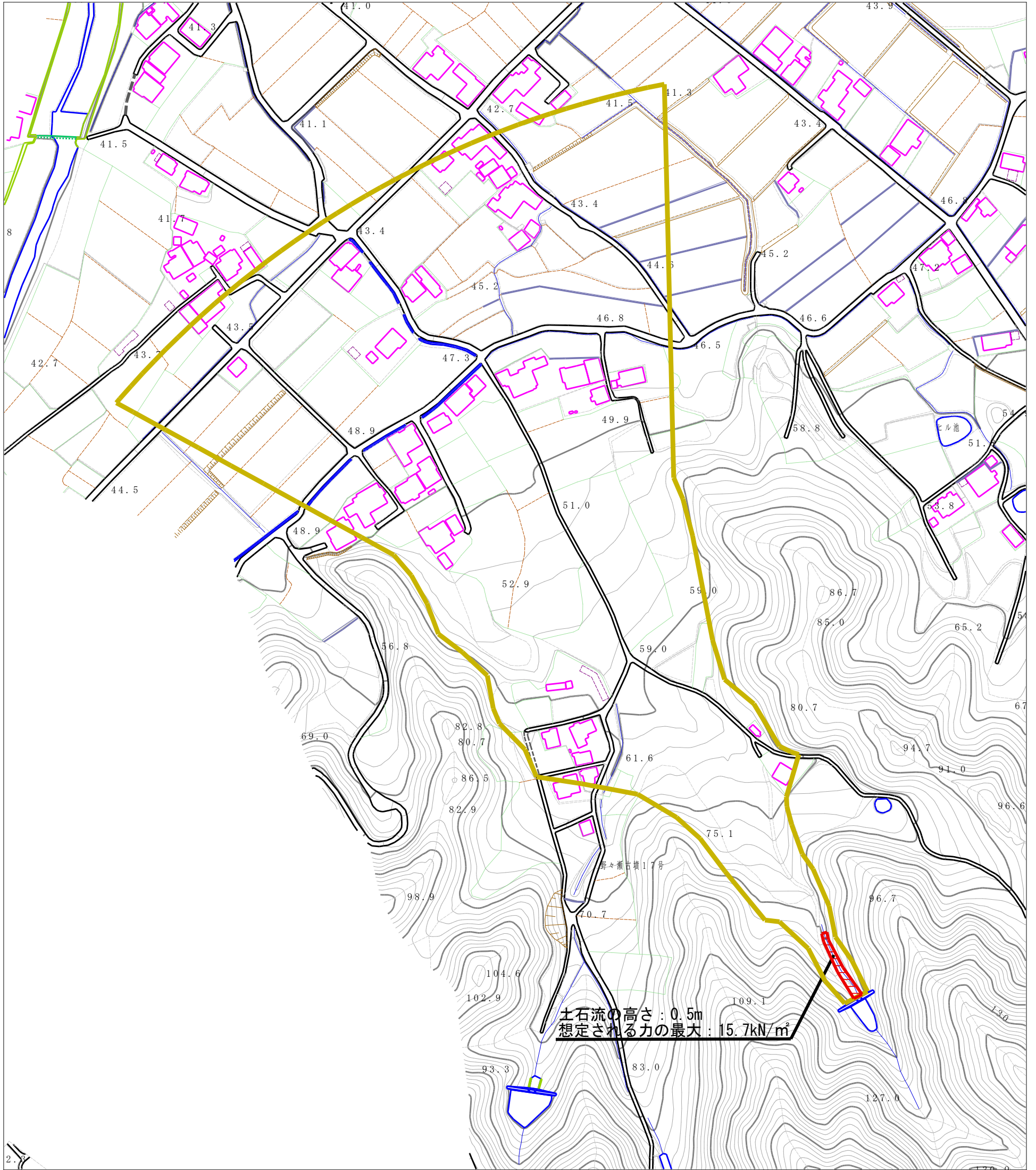


様式-1 (土)  
土砂災害警戒区域・土砂災害特別警戒区域 位置図

|         |          |
|---------|----------|
| 自然現象の種類 | 土石流      |
| 渓流番号    | 341-2018 |
| 渓流名     | 奥谷川西川    |
| 所在地     | 今治市朝倉南   |

この地図は、国土地理院長の承認を得て、同院発行の電子地形図25000及び電子地形図20万を複製したものである。（承認番号 平29情複、 第1182号）

土砂災害警戒区域等の指定の公示に係る図書（その2）



様式-2 (土)

土砂災害警戒区域・土砂災害特別警戒区域  
区域図

土砂災害防止法施行令第2条の基準に該当する区域



自然現象  
の種類

土石流

溪流番号

341-2018

土砂災害防止  
法施行令第3条の  
基準に該当する区域



縮尺  
1:2,500

告示番号

愛媛県告示第289号

溪流名

奥谷川西川

土砂災害防止  
法施行令第3条の  
基準に該当する区域



告示年月日

令和3年3月16日

所在地

今治市朝倉南

それ以外の区域

