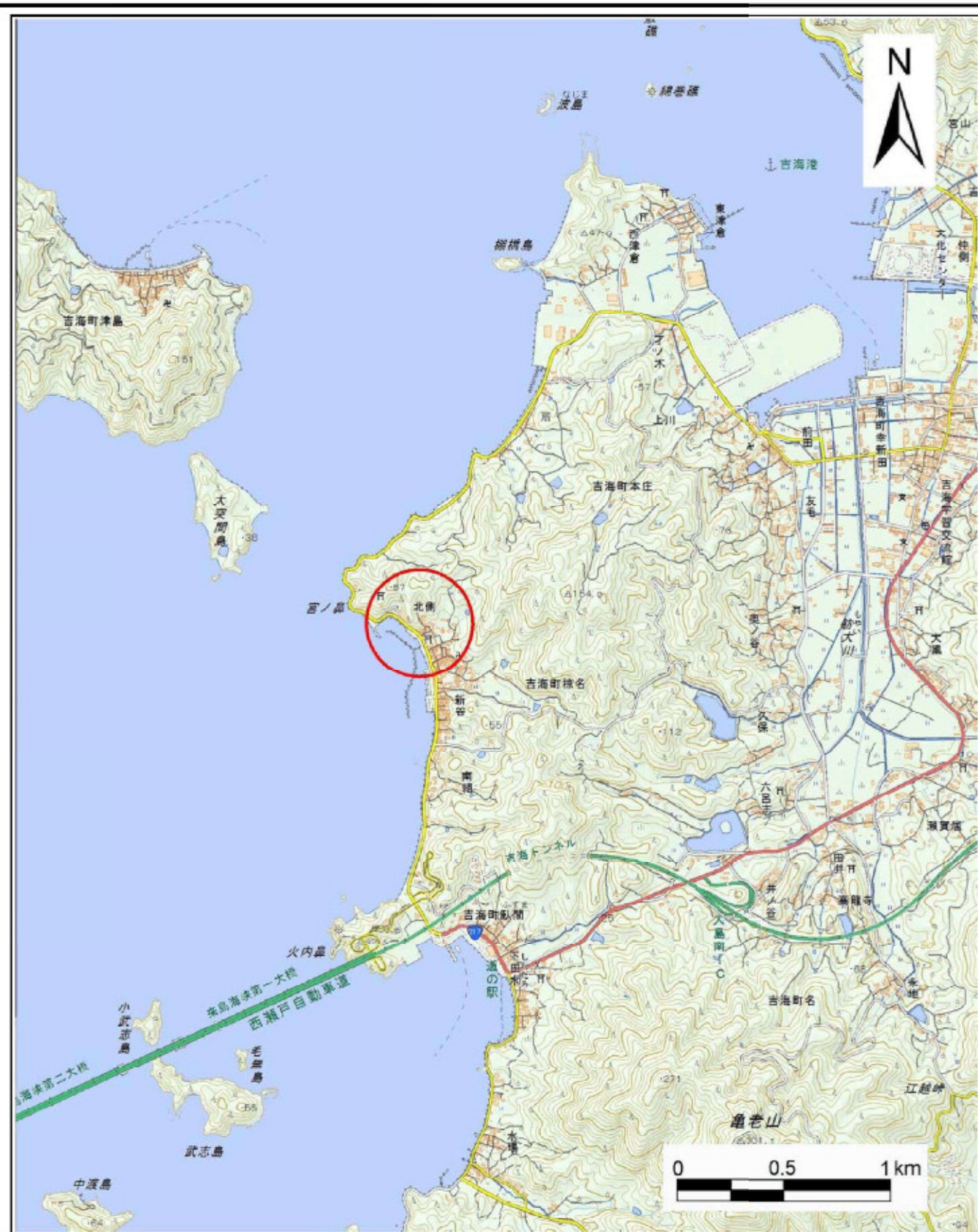


土砂災害警戒区域等の指定の公示に係る図書(その1)



(1/200,000)



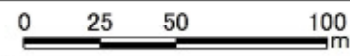
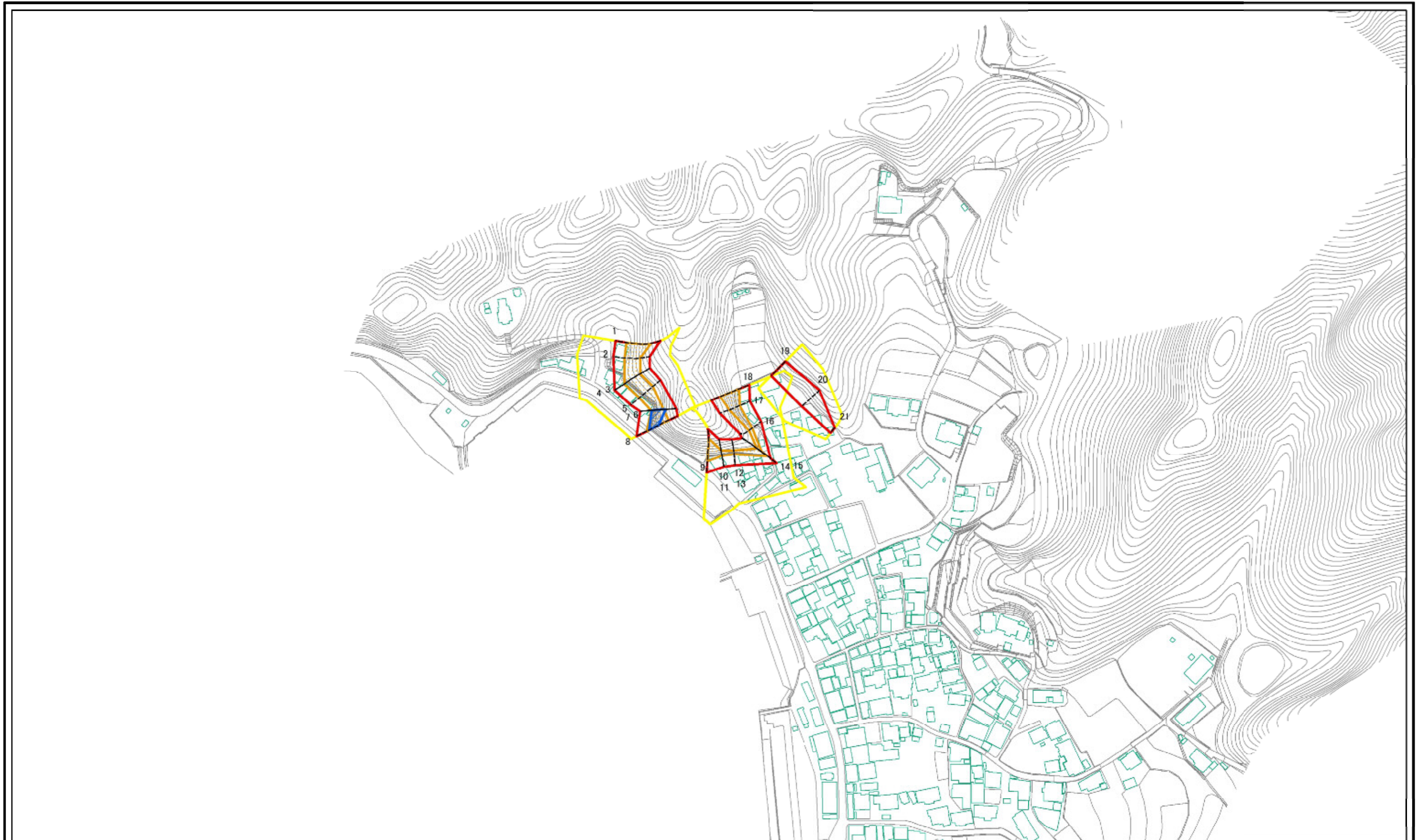
(1/25,000)

様式-1(急)
土砂災害警戒区域・土砂災害特別警戒区域
位置図

自然現象の種類	急傾斜地の崩壊
箇所番号	346-I-423(1)
箇所名	棕名
所在地	今治市吉海町棕名

この地図は、国土地理院長の承認を得て、同院発行の20万分の1・2万5千分の1の地形図を複製したものである。(承認番号 平29情複、第1182号)

土砂災害警戒区域等の指定の公示に係る図書(その2)



図中の数字は横断測線番号を示す

様式-2(急) 土砂災害警戒区域・土砂災害特別警戒区域 区域図(その1)	土砂災害防止法施行令第2条の基準に該当する区域		N 縮尺 1:2,500	自然現象の種類	急傾斜地の崩壊	箇所番号	346-1-423(1)
	土砂災害防止法施行令第3条の基準に該当する区域			告示番号	愛媛県告示第384号	箇所名	棕名
	土砂等の堆積の高さが3mを超える区域			告示年月日	令和3年3月26日	所在地	今治市吉海町棕名
それ以外の区域							