

土砂災害警戒区域等の指定の公示に係る図書（その1）



(1/200,000)



(1/25,000)

様式-1 (土)  
土砂災害警戒区域・土砂災害特別警戒区域 位置図

|         |            |
|---------|------------|
| 自然現象の種類 | 土石流        |
| 溪流番号    | 443-1219-1 |
| 溪流名     | 三机大川       |
| 所在地     | 西宇和郡伊方町三机  |

この地図は、国土地理院長の承認を得て、同院発行の数値地図200000（地図画像）、及び数値地図25000（地図画像）を複製したものである。（承認番号 平28四複第46号） 許可なく複製を禁ずる。

土砂災害警戒区域等の指定の公示に係る図書（その2）



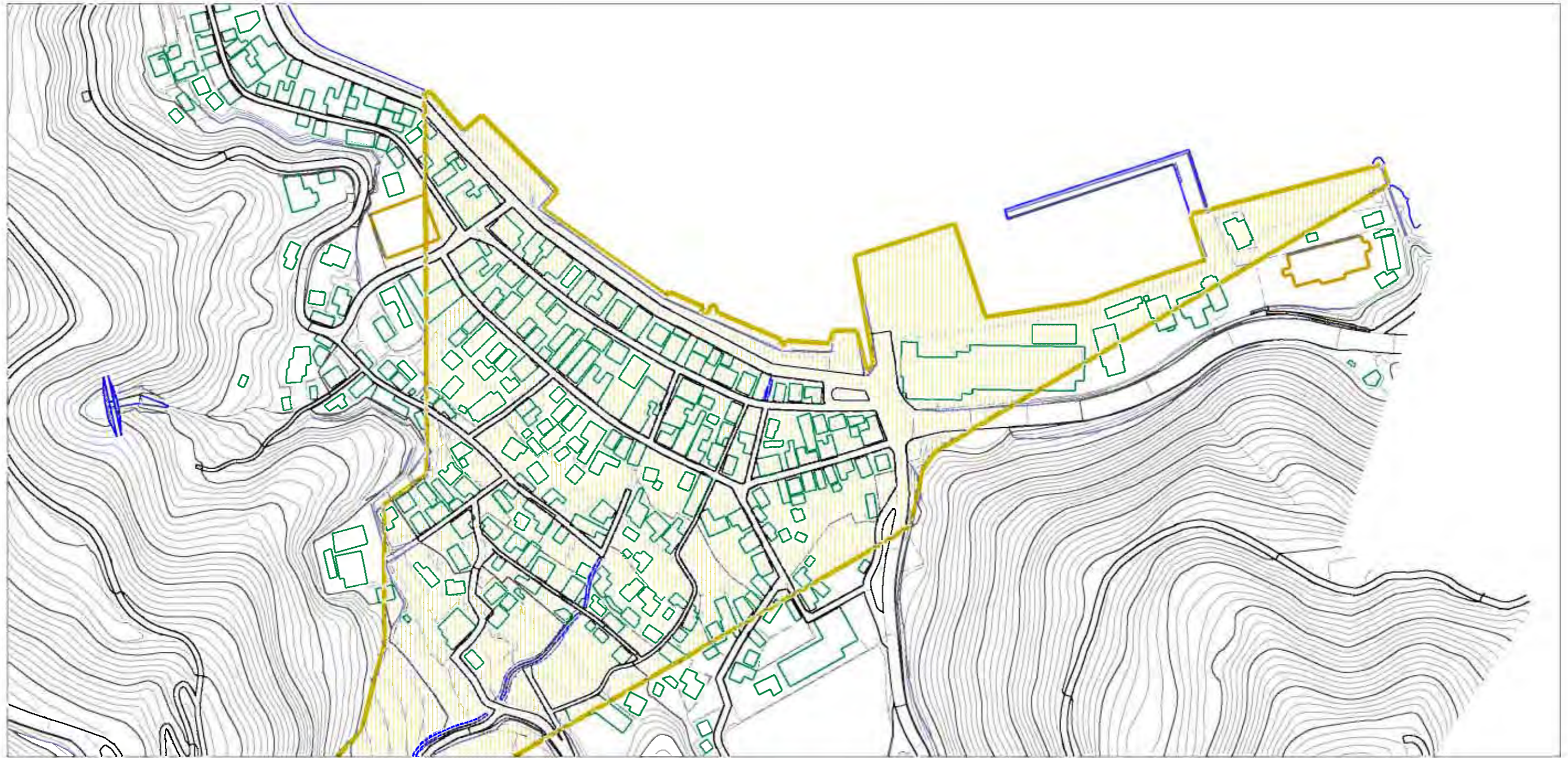
0 100m

様式-2 (土)

土砂災害警戒区域・土砂災害特別警戒区域  
区域図





|                          |  |                    |             |            |           |            |
|--------------------------|--|--------------------|-------------|------------|-----------|------------|
| 土砂災害防止法施行令第22条の基準に該当する区域 |  | N<br>縮尺<br>1:2,500 | 自然現象<br>の種類 | 土石流        | 溪流番号      | 443-1219-1 |
| 土砂災害防止法施行令第23条の基準に該当する区域 |  |                    | 告示番号        | 愛媛県告示第271号 | 溪流名       | 三机大川       |
| それ以外の区域                  |  | 告示年月日              | 平成30年3月20日  | 所在地        | 西宇和郡伊方町三机 |            |

土砂災害警戒区域等の指定の公示に係る図書（その2）



0 100m

様式-2 (土)  
土砂災害警戒区域・土砂災害特別警戒区域  
区域図

|                          |   |                    |             |            |           |            |
|--------------------------|---|--------------------|-------------|------------|-----------|------------|
| 土砂災害防止法施行令第22条の基準に該当する区域 |  | N<br>縮尺<br>1:2,500 | 自然現象<br>の種類 | 土石流        | 溪流番号      | 443-1219-1 |
| 土砂災害防止法施行令第23条の基準に該当する区域 |  |                    | 告示番号        | 愛媛県告示第271号 | 溪流名       | 三机大川       |
| 土砂災害防止法施行令第24条の基準に該当する区域 |  | 告示年月日              | 平成30年3月20日  | 所在地        | 西宇和郡伊方町三机 |            |
| それ以外の区域                  |  |                    |             |            |           |            |