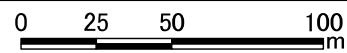
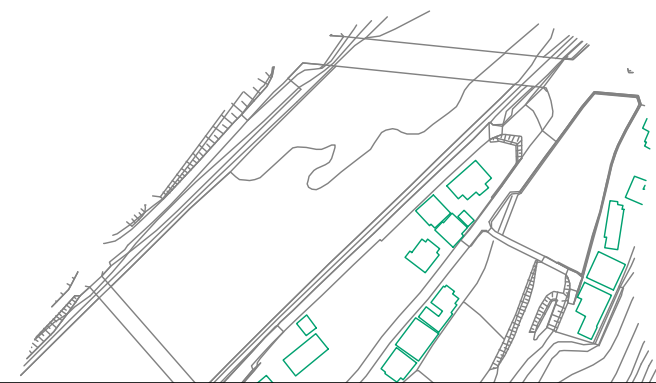
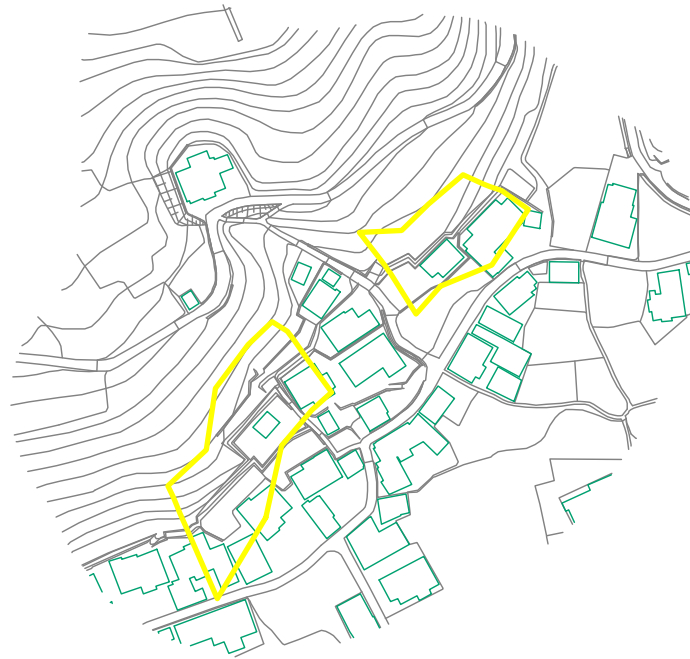


土砂災害警戒区域等の指定の公示に係る図書(その2)



様式-2(急) 土砂災害警戒区域・土砂災害特別警戒区域 区域図	土砂災害防止法施行令第二条の基準に該当する区域		N 縮尺 1:2,500	自然現象の種類	急傾斜地の崩壊	箇所番号	503-I-2465(1)
	土砂災害防止法施行令第三条の基準に該当する区域			告示番号	愛媛県告示第82号	箇所名	下緑A
	それ以外の区域			告示年月日	平成29年1月27日	所在地	南宇和郡愛南町緑乙