

### 3. 伊方町

伊方町管内の立入困難海岸での漂着ごみ堆積地点は、図3に示すとおりである。また、各地点の評価ランクは、表4に示すとおりである。伊方町管内の立入困難海岸で、確認できた漂着ごみ堆積地点は113カ所であった。

113カ所の評価ランクはランク20～ランク15、430の結果であった。113カ所の評価ランクを合計すると115,948となり、5.5mの和船11,594.8隻分（軽トラック11,594.8台分）にあたる。

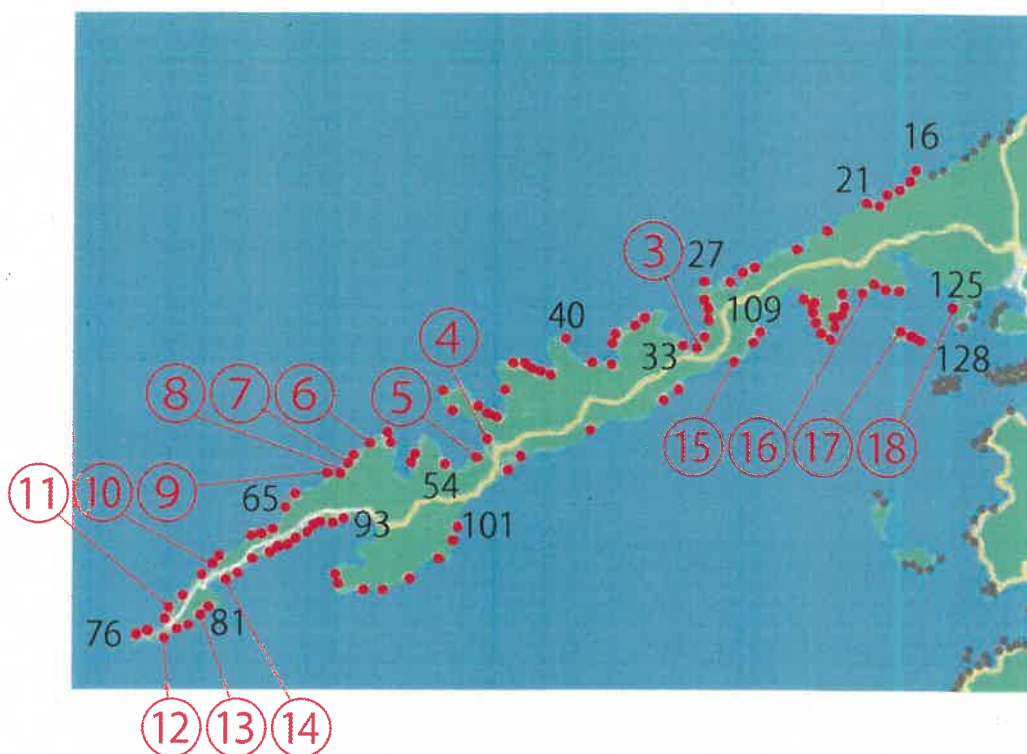


図3 漂着ゴミ堆積地点

表4 各地点評価ランク

番号	ランク評価	備考	番号	ランク評価	備考
16	800		26	100	
17	100		27	1200	
18	50		28	1500	
19	800		29	1000	
20	500		30	800	
21	1000		31	500	
22	30		32	15430	③
23	50		33	500	
24	8500		34	200	
25	800		35	150	

番号	ランク評価	備考	番号	ランク評価	備考
36	180		46	450	
37	200		47	200	
38	200		48	80	
39	50		49	120	
40	300		50	70	
41	50		51	60	
42	80		52	8400	④
43	30		53	8478	⑤
44	50		54	50	
45	300		55	150	

番号	ランク評価	備考	番号	ランク評価	備考
56	250		66	40	
57	130		67	250	
58	200		68	450	
59	1280	⑥	69	150	
60	3500		70	550	⑩
61	12000	⑦	71	50	
62	10560	⑧	72	250	
63	270	⑨	73	4570	⑪
64	20		74	130	
65	40		75	450	

番号	ランク評価	備考	番号	ランク評価	備考
76	200		86	50	
77	100	⑫	87	100	
78	50		88	200	
79	100		89	80	
80	150	⑬	90	150	
81	300		91	30	
82	4800	⑭	92	400	
83	600		93	300	
84	200		94	300	
85	80		95	800	

番号	ランク評価	備考	番号	ランク評価	備考
96	500		106	500	
97	800		107	4605	⑮
98	600		108	100	
99	1000		109	200	
100	300		110	300	
101	700		111	800	
102	400		112	500	
103	400		113	800	
104	1000		114	500	
105	800		115	200	

番号	ランク評価	備考	番号	ランク評価	備考
116	300		126	40	
117	200		127	80	
118	100		128	725	⑯
119	180				
120	180				
121	165	⑰			
122	965	⑱			
123	300				
124	50				
125	20				

伊方町評価ランク合計【115, 948】

漂着ごみの種類で見ると、流木、発砲スチロール製フロート、プラスチック製浮子（ブイ）、ペットボトル、硬質プラスチック破片（バケツ、カゴ等の破片）、カキ養殖パイプが多く確認できた。また、発泡スチロール製フロート等は全地点に漂着しており、1カ所あたりの個数は1～250個程度であった。



伊方町の調査場所・状況写真





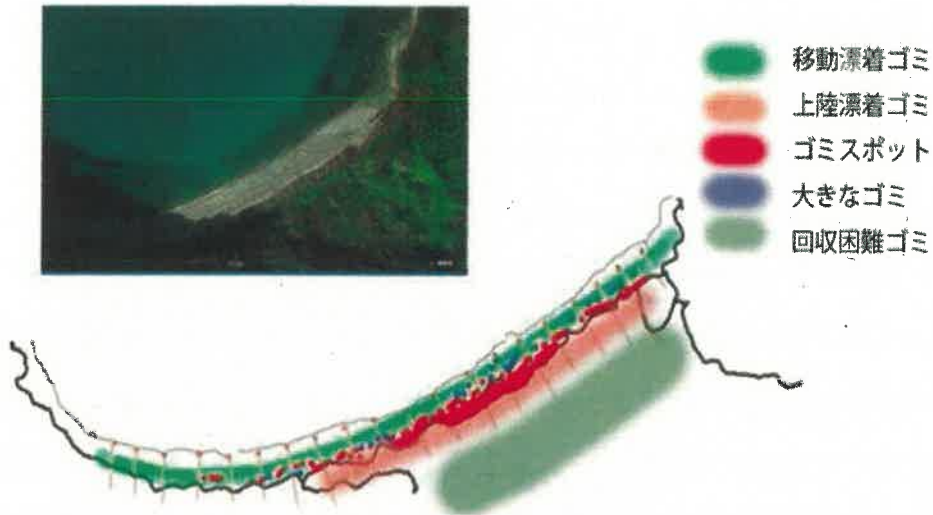
堆積し続けている漂着ゴミ。ごみスポットにはマイクロプラスチック

113カ所のうち、16地点において上陸調査を実施した。上陸調査の結果は以下のとおりである。

### 上陸調査③ 伊方町御所ヶ浜 浜辺平面図

緯度 北緯 33 度 45 分 02 秒 38

経度 東経 132 度 26 分 09 秒 47



#### 【海岸全体の評価ランクの判定】

地点③ 海岸の長さ 180m テトラポット 40m

西側から 10mごとの評価ランク

テトラポット 100 : 100 : 100 : 200 : 300 : 300 : 300 : 300 : 600 : 800

1000 : 1000 : 1500 : 1800 : 1800 : 1500 : 1200 : 800 : 800 : 800 : 120

10 = 【15, 430】

【15,430】 =  1,543 艘分

5.5mの和船  
(軽トラック1,543台分)

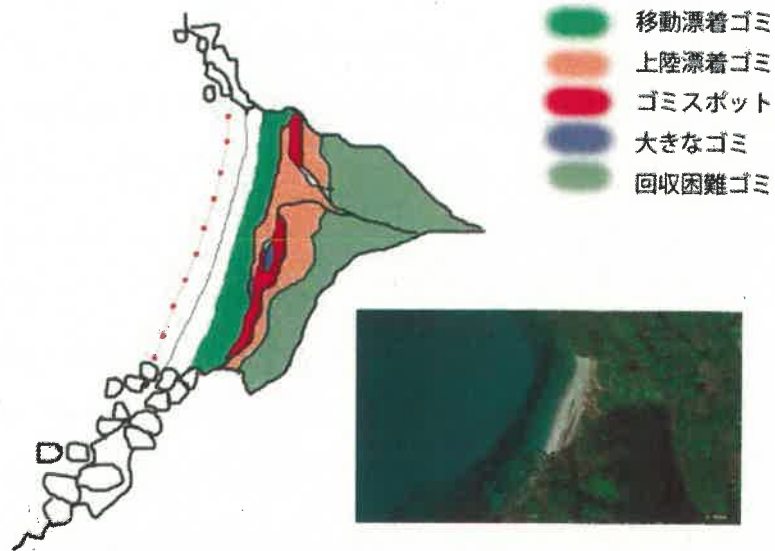




## 上陸調査④ 伊方町 浜辺平面図

緯度 北緯 33 度 41 分 83 秒 24

経度 東経 132 度 16 分 97 秒 64



### 【海岸全体の評価ランクの判定】


地点④ 海岸の長さ 90m

北側から 10mごとの評価ランク

50 : 1000 : 1500 : 2000 : 2000 : 1500 : 300 : 40 : 10 = 【8,400】

**【8,400】** =  **840艘分**

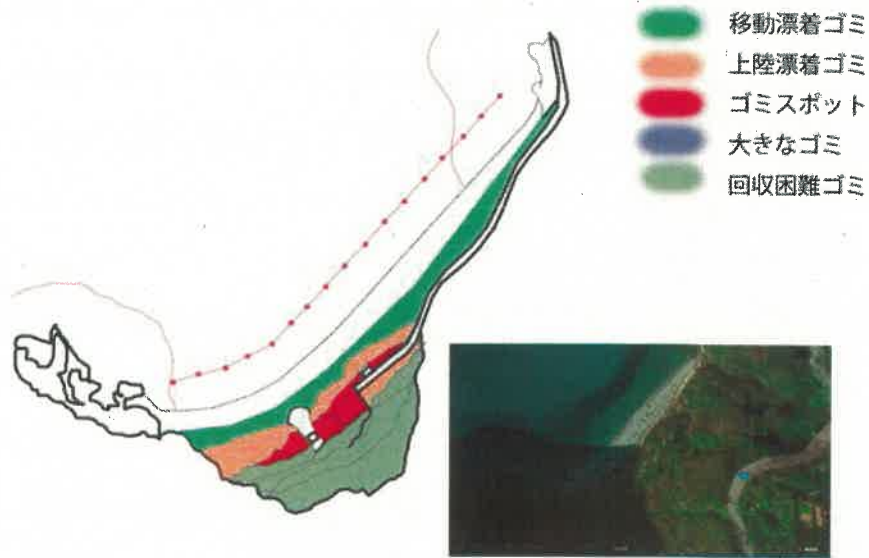
5.5mの和船  
(軽トラック840台分)



## 上陸調査⑤ 伊方町恋の浜 浜辺平面図

緯度 北緯 33 度 41 分 13 秒 22

経度 東経 132 度 16 分 58 秒 06



### 【海岸全体の評価ランクの判定】

地点⑤ 海岸の長さ 160m

西側から 10mごとの評価ランク

150 : 200 : 800 : 2000 : 3200 : 2000 : 60 : 40 : 10 : 5 : 3 : 2 : 2 : 2  
2 : 2 = 【8,478】

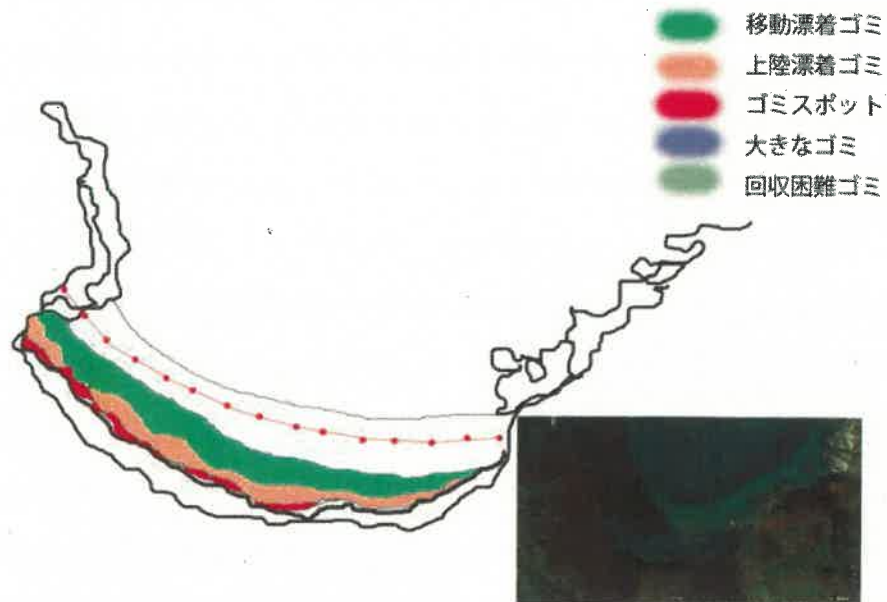
**【8,478】 =  847.8 艘分**  
5.5mの和船  
(軽トラック847.8台分)



## 上陸調査⑥ 伊方町 浜辺平面図

緯度 北緯 33 度 41 分 67 秒 45

経度 東経 132 度 11 分 75 秒 02



### 【海岸全体の評価ランクの判定】

地点⑥ 海岸の長さ 150m

西側から 10mごとの評価ランク

50 : 60 : 10 : 10 : 70 : 70 : 150 : 250 : 250 : 150 : 50 : 50 : 40 : 40 : 30  
= 【1, 280】

【1,280】 =  128艘分

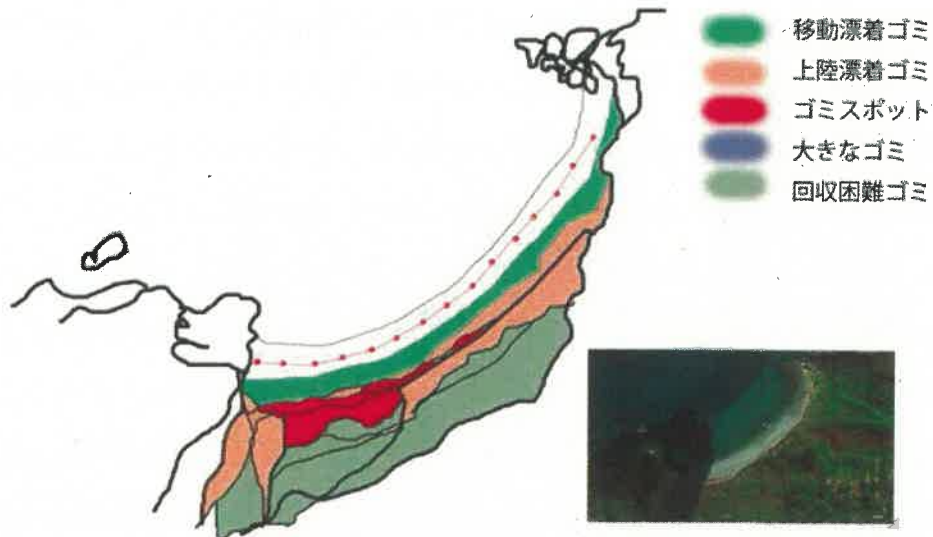
5.5mの和船  
(軽トラック128台分)



## 上陸調査⑦ 伊方町 浜辺平面図

緯度 北緯 33 度 40 分 80 秒 99

経度 東経 132 度 10 分 75 秒 95



### 【海岸全体の評価ランクの判定】

地点⑦ 海岸の長さ 140m

西側から 10mごとの評価ランク

50 : 3800 : 3000 : 3000 : 800 : 100 : 100 : 150 : 150 : 200 : 200 : 200

200 : 50 = 【12,000】

【12,000】 =  1,200 艘分

5.5mの和船  
(軽トラック1,200台分)

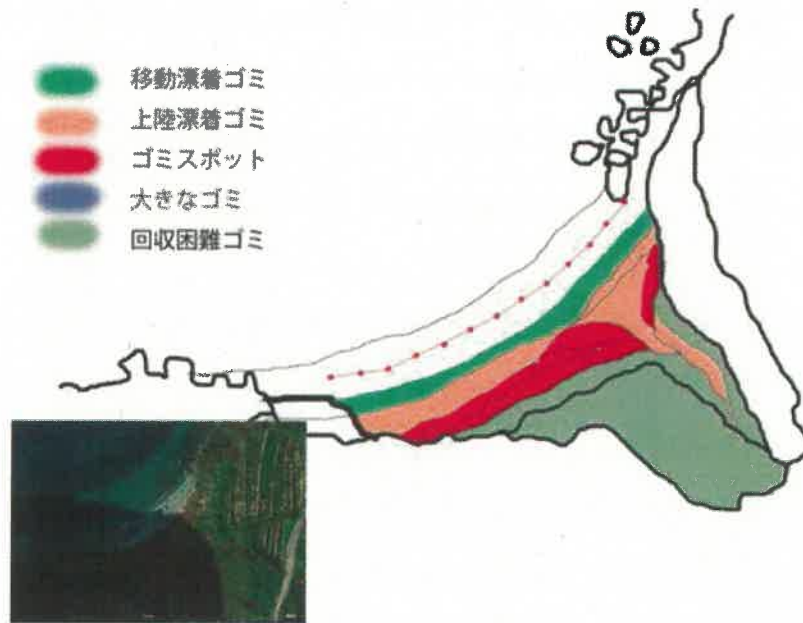




## 上陸調査⑧ 伊方町 浜辺平面図

緯度 北緯 33 度 40 分 52 秒 34

経度 東経 132 度 10 分 26 秒 84



### 【海岸全体の評価ランクの判定】

地点⑧ 海岸の長さ 120m

西側から 10mごとの評価ランク

10 : 110 : 130 : 400 : 600 : 1000 : 2000 : 2500 : 3000 : 500 : 200 : 110  
= 【10, 560】

【10,560】 =  1,056 艘分

5.5mの和船  
(軽トラック1,056台分)

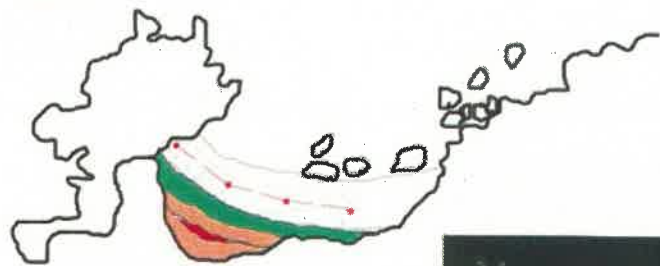


## 上陸調査⑨ 伊方町 浜辺平面図

緯度 北緯 33 度 40 分 46 秒 84

経度 東経 132 度 09 分 84 秒 73

-  移動漂着ゴミ
-  上陸漂着ゴミ
-  ゴミスポット
-  大きなゴミ
-  回収困難ゴミ



### 【海岸全体の評価ランクの判定】

地点⑨ 海岸の長さ 30m

西側から 10mごとの評価ランク

110 : 110 : 50 = 【270】

【270】 =  27 艘分

5.5mの和船

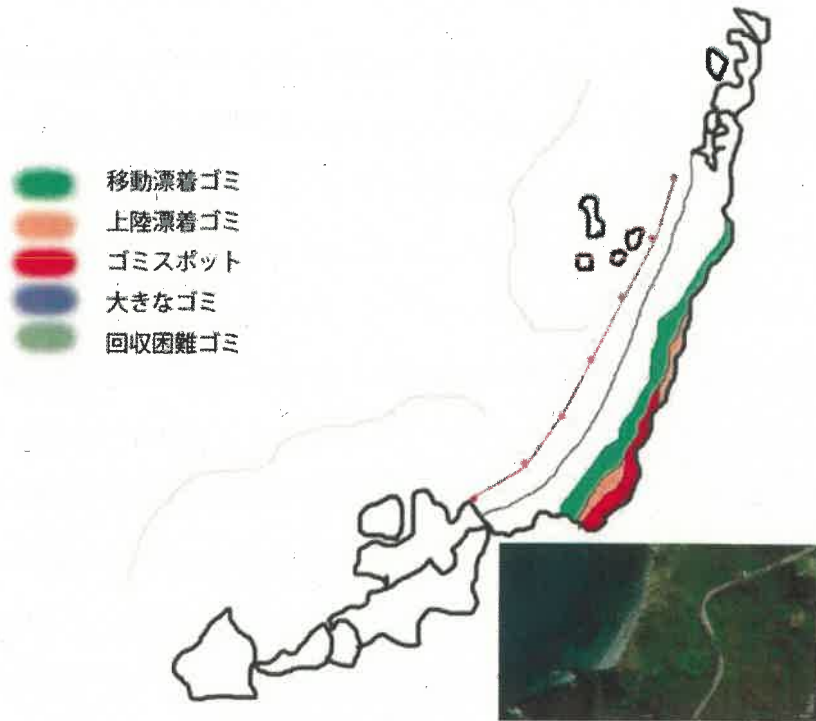
(軽トラック27台分)



## 上陸調査⑩ 伊方町 浜辺平面図

緯度 北緯 33 度 36 分 95 秒 55

経度 東経 132 度 04 分 74 秒 32



### 【海岸全体の評価ランクの判定】

地点⑩ 海岸の長さ 60m

西側から 10mごとの評価ランク

10 : 200 : 200 : 50 : 50 : 40 = 【550】

【550】 =  55 艘分

5.5 mの和船

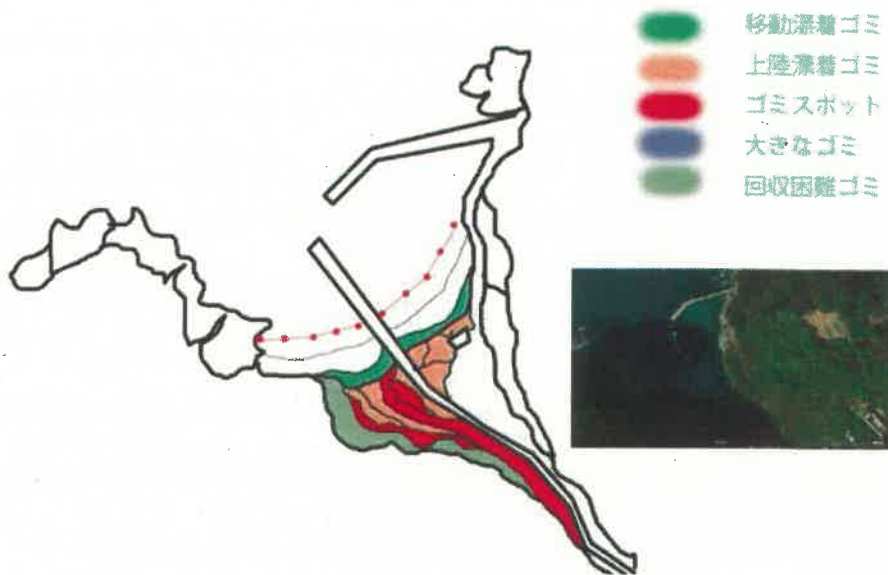
(軽トラック55台分)



## 上陸調査⑪ 伊方町 浜辺平面図

緯度 北緯 33 度 35 分 88 秒 17

経度 東経 132 度 03 分 60 秒 01



### 【海岸全体の評価ランクの判定】

地点⑪ 海岸の長さ 80m

西側から 10mごとの評価ランク

0 : 0 : 10 : 4000 : 80 : 450 : 30 : 0 = 【4, 570】

【4,570】 =  457 艘分

5.5mの和船  
(軽トラック457台分)

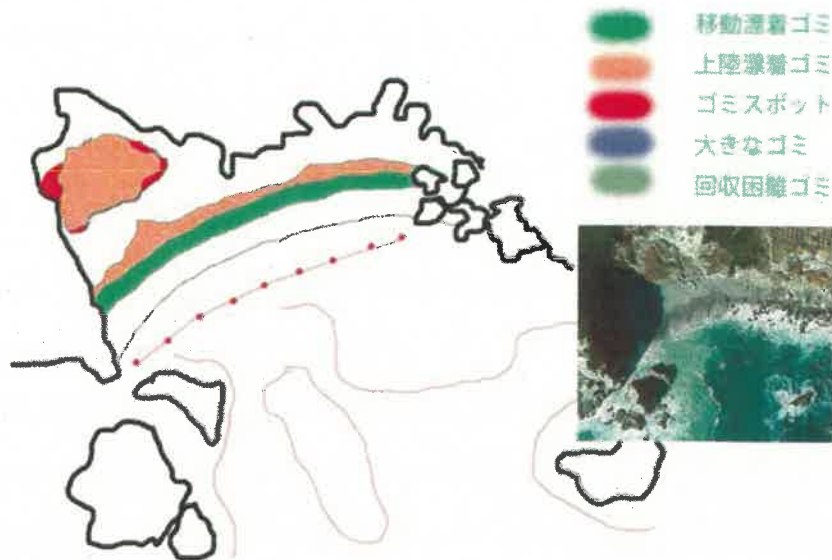




## 上陸調査⑫ 伊方町 浜辺平面図

緯度 北緯 33 度 34 分 50 秒 30

経度 東経 132 度 01 分 99 秒 20



### 【海岸全体の評価ランクの判定】

地点⑫ 海岸の長さ 80m

西側から 10mごとの評価ランク

0 : 30 : 30 : 20 : 10 : 10 : 0 : 0 = 【100】

【100】 =  10 艘分

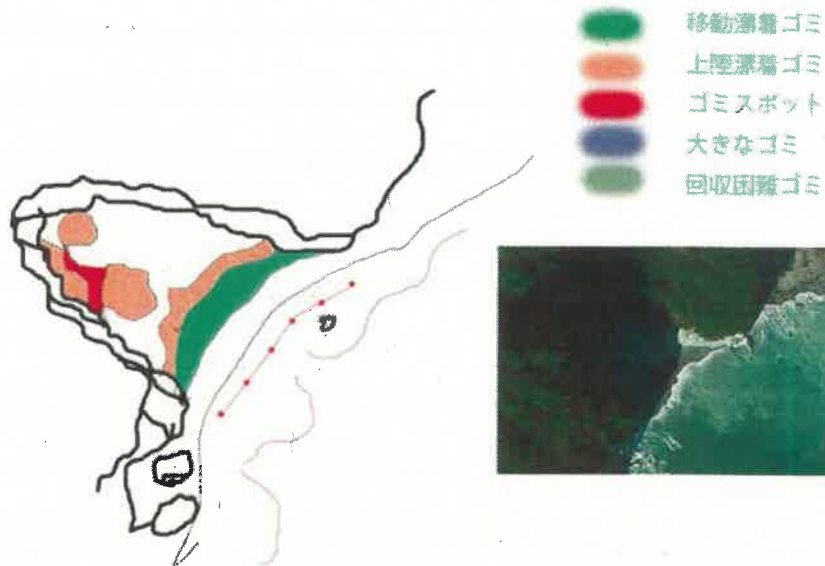
5.5mの和船  
(軽トラック10台分)



## 上陸調査⑬ 伊方町 浜辺平面図

緯度 北緯 33 度 35 分 59 秒 92

経度 東経 132 度 04 分 37 秒 98



### 【海岸全体の評価ランクの判定】

地点⑬ 海岸の長さ 50m

西側から 10mごとの評価ランク

50 : 40 : 50 : 10 : 0 = 【150】

(※海岸奥上部道路からの不法投棄あり)

【150】 =  15 艘分

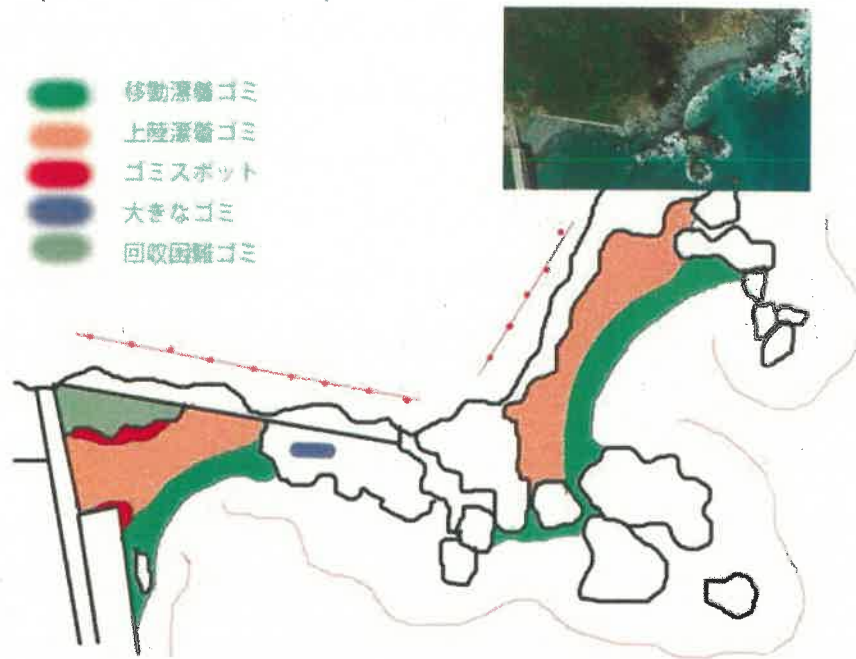
5.5mの和船  
(軽トラック15台分)



## 上陸調査⑭ 伊方町 浜辺平面図

緯度 北緯 33 度 36 分 69 秒 47

経度 東経 132 度 05 分 06 秒 17



### 【海岸全体の評価ランクの判定】

地点⑭ 海岸の長さ 120m

西側から 10mごとの評価ランク

500 : 1800 : 1800 : 100 : 100 : 100 : 100 : 0 : 50 : 50 : 100 ; 100 = 【4,800】

【4,800】 =  480 艘分

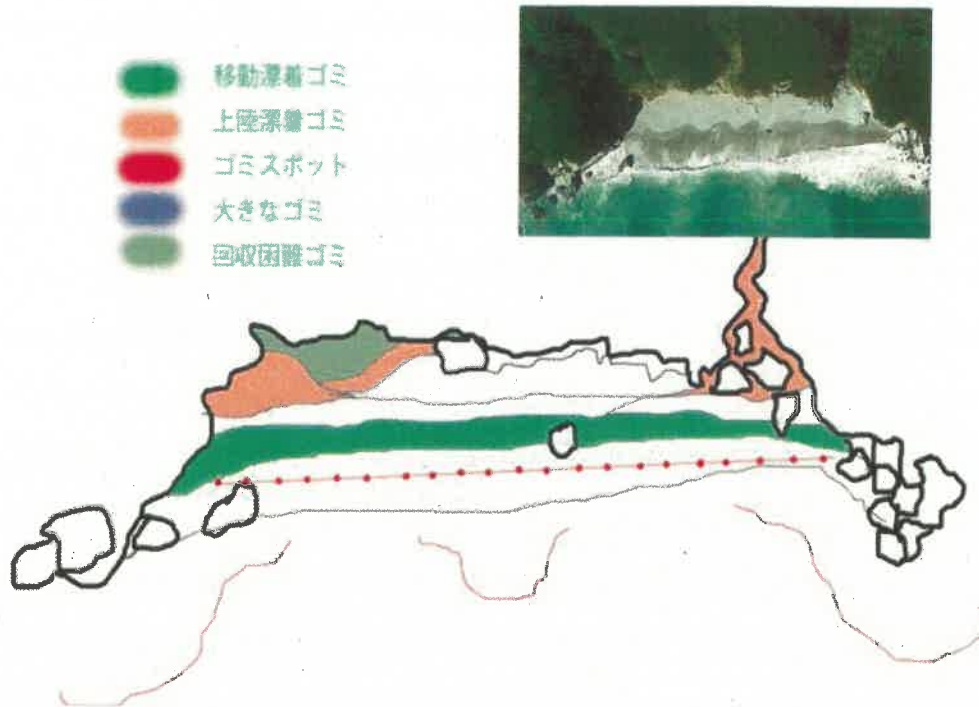
5.5mの和船  
(軽トラック480台分)



## 上陸調査⑮ 伊方町 浜辺平面図

緯度 北緯 33 度 44 分 68 秒 81

経度 東経 132 度 27 分 15 秒 08



### 【海岸全体の評価ランクの判定】

地点⑮ 海岸の長さ 200m

西側から 10mごとの評価ランク

10 : 30 : 100 : 800 : 100 : 10 : 80 : 5 : 5 : 5 : 5 : 5 : 5 : 5 : 10 : 200 : 1200

1800 : 200 : 30 = 【4, 605】

**【4,605】 =**  **460.5 艘分**

5.5mの和船  
(軽トラック460.5台分)

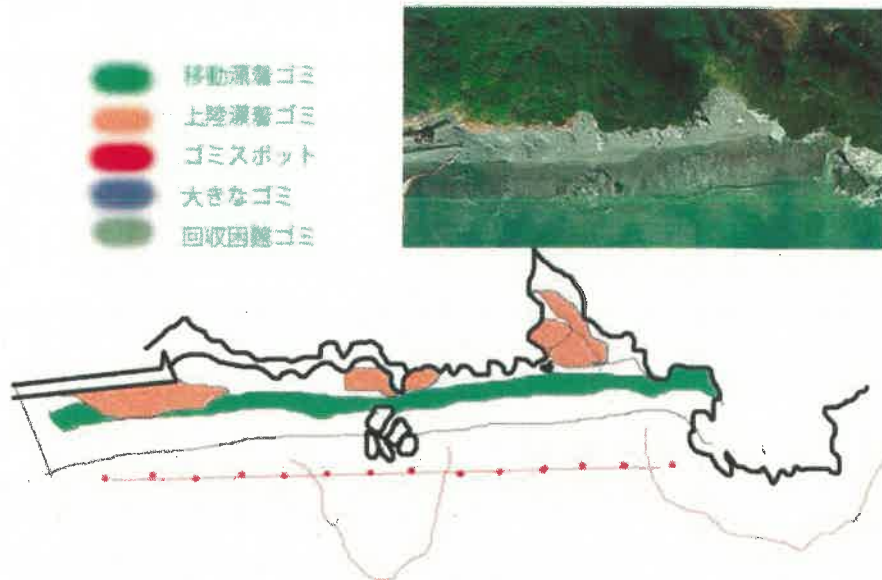




## 上陸調査①⑥ 伊方町 浜辺平面図

緯度 北緯 33 度 47 分 40 秒 32

経度 東経 132 度 92 分 91 秒 63



### 【海岸全体の評価ランクの判定】

地点①⑥ 海岸の長さ 130m

西側から 10mごとの評価ランク

5 : 5 : 5 : 10 : 5 : 5 : 5 : 10 : 10 : 10 : 80 : 10 : 5 = 【165】

【165】 =  16.5 艘分

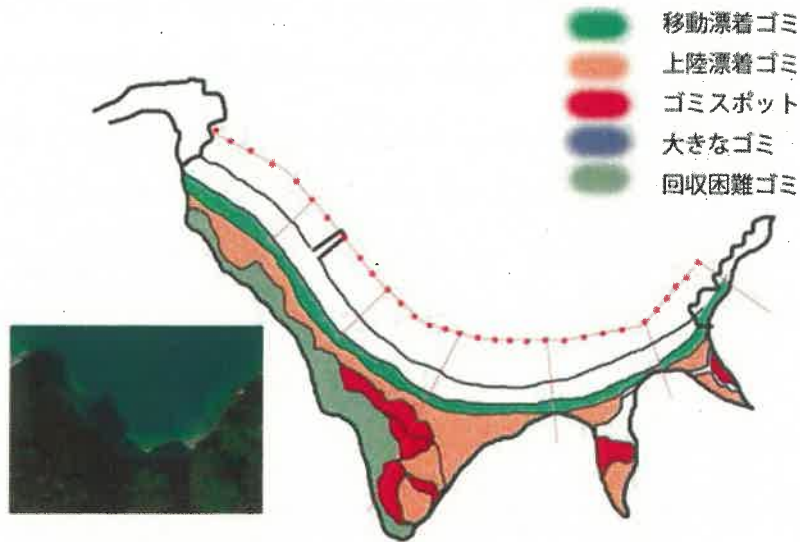
5.5mの和船  
(軽トラック16.5台分)



## 上陸調査⑰ 伊方町 浜辺平面図

緯度 北緯 33 度 45 分 74 秒 12

経度 東経 132 度 34 分 82 秒 47



### 【海岸全体の評価ランクの判定】

地点⑰ 海岸の長さ 300m

西側から 10mごとの評価ランク

5 : 5 : 5 : 10 : 10 : 5 : 10 : 30 : 80 : 40 : 40 : 50 : 80 : 100 : 300 : 20

5 : 5 : 5 : 5 : 10 : 60 : 5 : 5 : 5 : 50 : 5 : 5 : 5 : 5 = 【965】

【965】 =  96.5 艘分

5.5mの和船  
(軽トラック96.5台分)

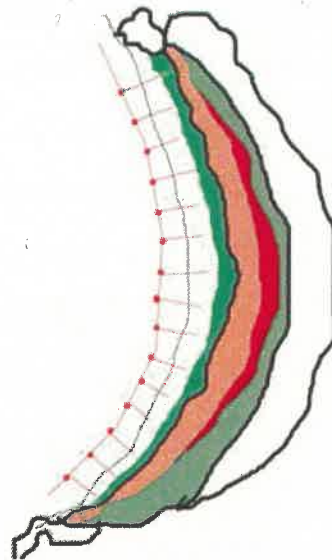


# 上陸調査⑱ 伊方町 浜辺平面図

緯度 北緯 33 度 46 分 69 秒 76

経度 東経 132 度 37 分 42 秒 66

-  移動漂着ゴミ
-  上陸漂着ゴミ
-  ゴミスポット
-  大きなゴミ
-  回収困難ゴミ



## 【海岸全体の評価ランクの判定】

地点⑱ 海岸の長さ 170m

北側から 10mごとの評価ランク

10 : 10 : 20 : 25 : 30 : 80 : 100 : 100 : 80 : 20 : 20 : 80 : 20 : 20 : 20

80 : 10 = 【725】

【725】 =  72.5 艘分

5.5mの和船

(軽トラック73.5台分)

