

愛媛県海洋プラスチックごみ総合調査業務

— プラスチックごみ漂流モニタリング調査 —

1 回目調査

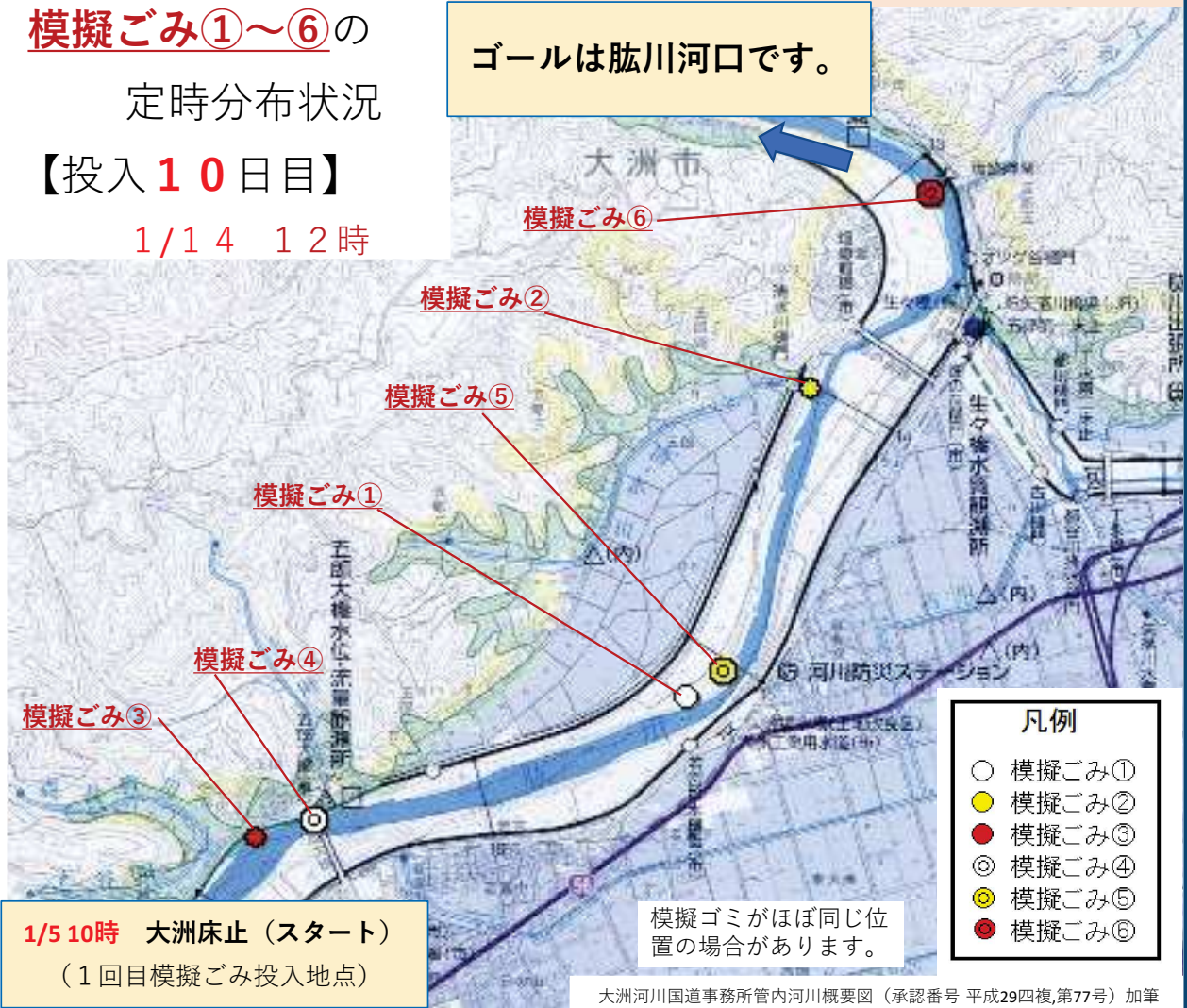
区間：大洲床止（中流）
～肱川河口（下流）

模擬ごみ①～⑥の
定時分布状況
【投入**10**日目】

1/14 12時

- ・1月5日10時に大洲床止から模擬ごみを投入し、1時間ごとに位置を追跡しています。
- ・この図は、投入した6個の模擬ごみの毎日正午（12時）の分布位置を示しています。

ゴールは肱川河口です。



愛媛県海洋プラスチックごみ総合調査業務

— プラスチックごみ漂流モニタリング調査 —

1 回目調査

区間：大洲床止（中流）
～肱川河口（下流）

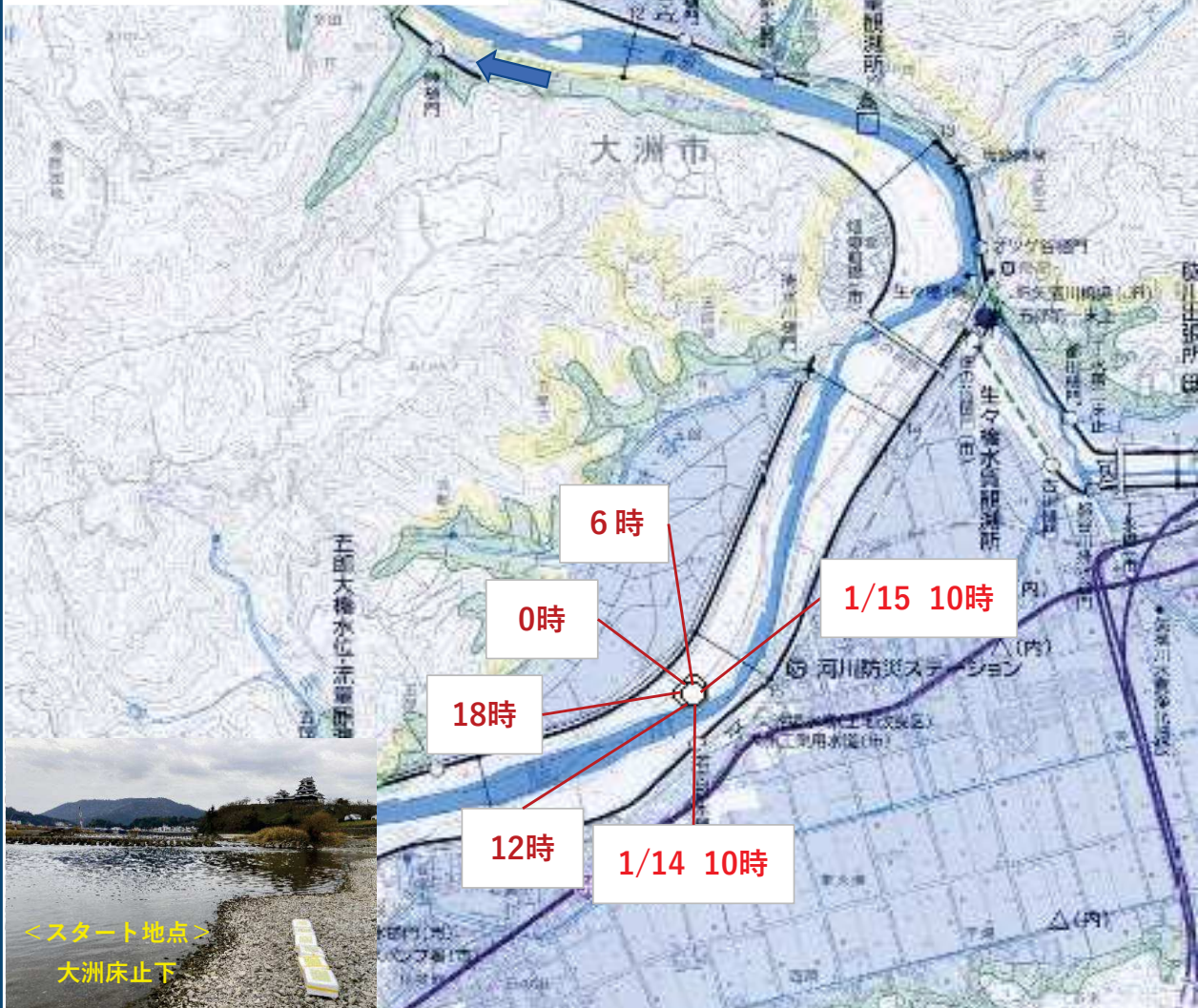
模擬ごみ①の移動状況

【投入 10 日目】

1/14 10時～1/15 10時

1月5日10時に大洲床止から模擬ごみを投入し、1時間ごとに位置を追跡しています。

ゴールは肱川河口です
(模擬ごみ回収地点)



1/5 10時 大洲床止（スタート）
(1 回目模擬ごみ投入地点)

模擬ゴミが移動せず、重なって表示されている場合がございます。

大洲河川国道事務所管内河川概要図（承認番号 平成29四複,第77号）加筆

愛媛県海洋プラスチックごみ総合調査業務

— プラスチックごみ漂流モニタリング調査 —

1 回目調査

区間：大洲床止（中流）
～肱川河口（下流）

模擬ごみ②の移動状況

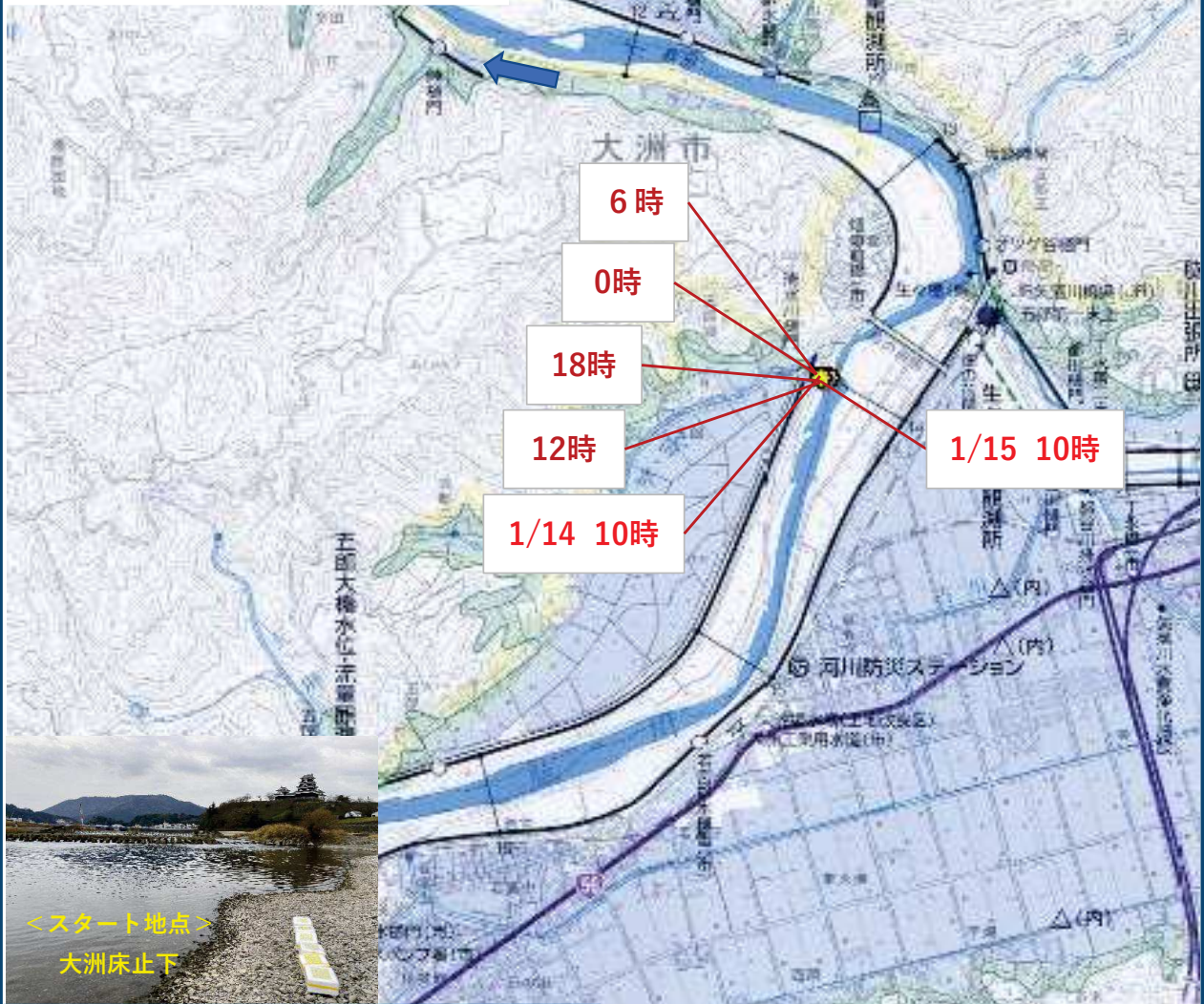
【投入 10 日目】

1/14 10時～1/15 10時

1月5日10時に大洲床止から模擬ごみを投入し、1時間ごとに位置を追跡しています。

ゴールは肱川河口です

（模擬ごみ回収地点）



1/5 10時 大洲床止（スタート）
（1回目模擬ごみ投入地点）

模擬ゴミが移動せず、重なって表示されている場合がございます。

大洲河川国道事務所管内河川概要図（承認番号 平成29四複,第77号）加筆

愛媛県海洋プラスチックごみ総合調査業務

— プラスチックごみ漂流モニタリング調査 —

1 回目調査

区間：大洲床止（中流）
～肱川河口（下流）

模擬ごみ③の移動状況

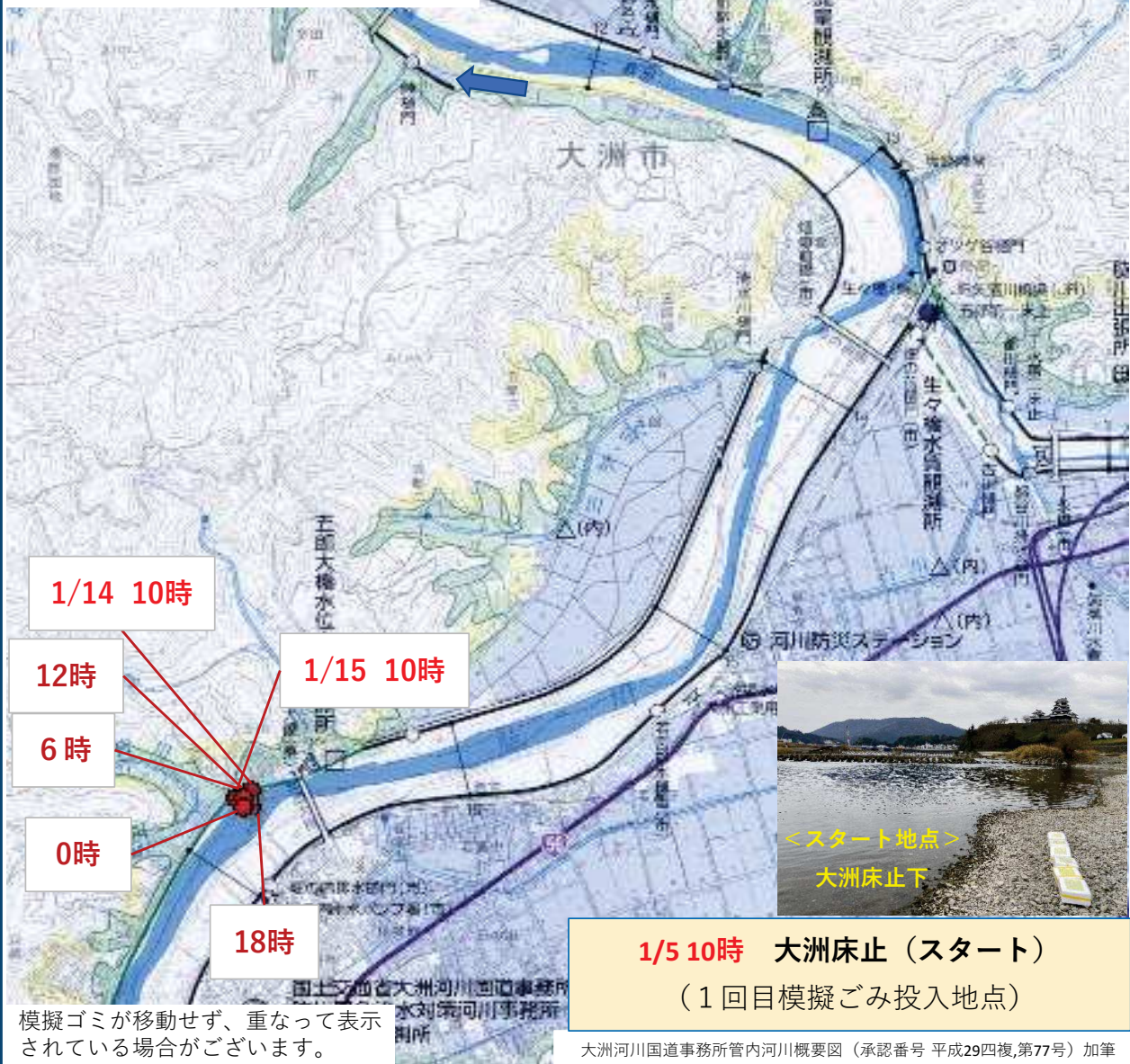
【投入 **10** 日目】

1/14 10時～1/15 10時

1月5日10時に大洲床止から模擬ごみを投入し、1時間ごとに位置を追跡しています。

ゴールは肱川河口です

（模擬ごみ回収地点）



愛媛県海洋プラスチックごみ総合調査業務

— プラスチックごみ漂流モニタリング調査 —

1 回目調査

区間：大洲床止（中流）
～肱川河口（下流）

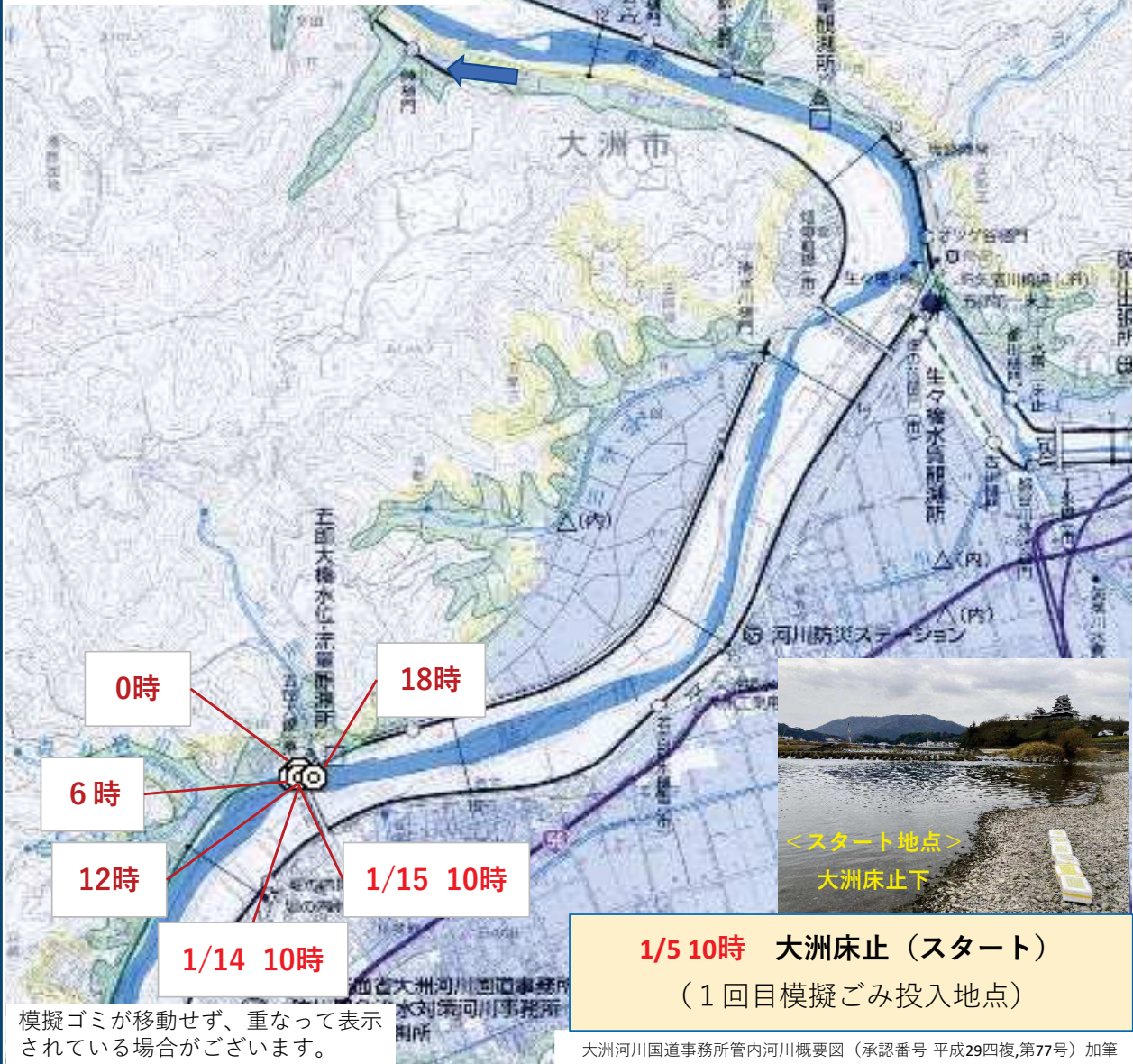
模擬ごみ④の移動状況

【投入 10 日目】

1/14 10時～1/15 10時

1月5日10時に大洲床止から模擬ごみを投入し、1時間ごとに位置を追跡しています。

ゴールは肱川河口です
(模擬ごみ回収地点)



愛媛県海洋プラスチックごみ総合調査業務

— プラスチックごみ漂流モニタリング調査 —

1 回目調査

区間：大洲床止（中流）
～肱川河口（下流）

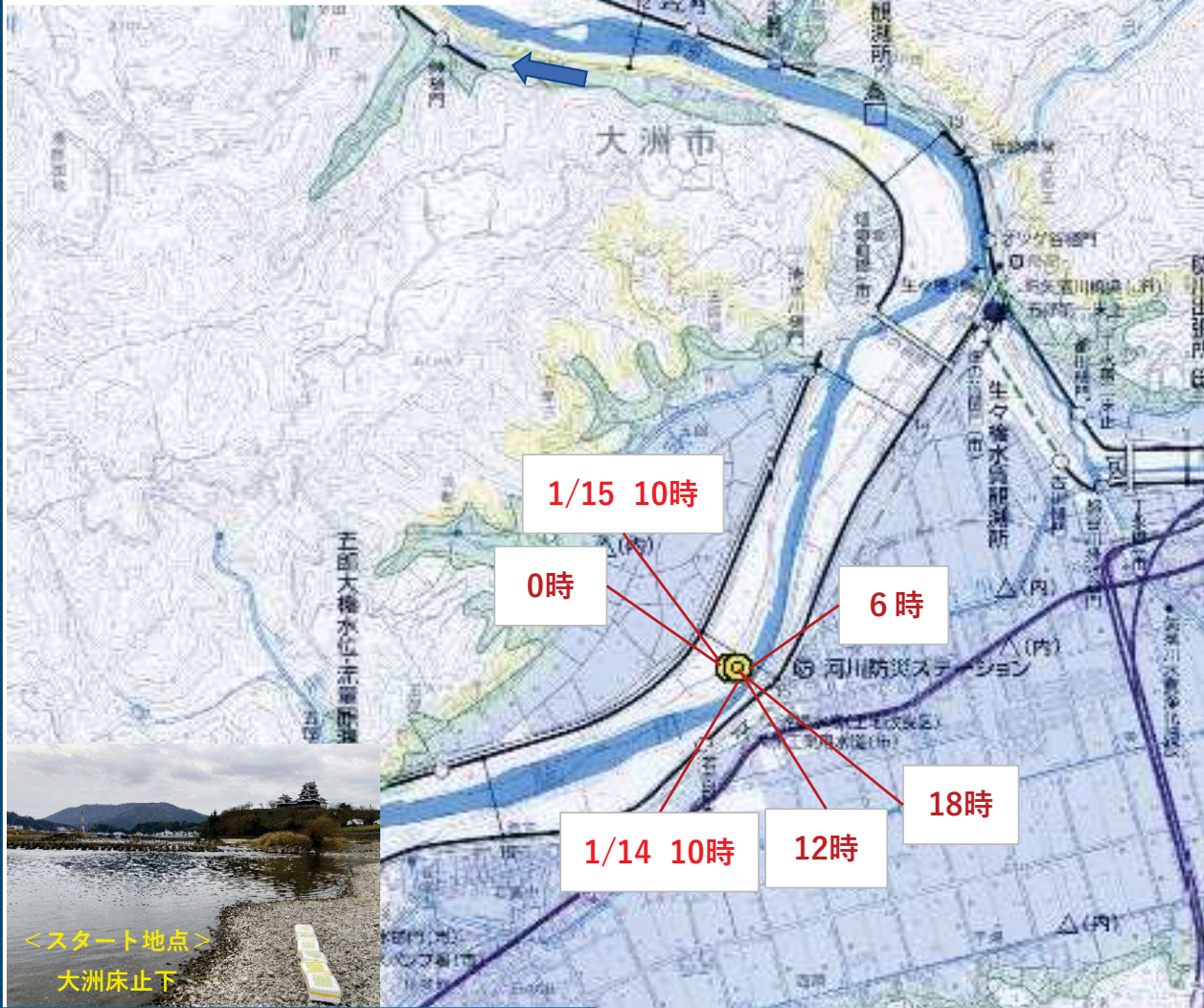
模擬ごみ⑤の移動状況

【投入 10 日目】

1/14 10時～1/15 10時

1月5日10時に大洲床止から模擬ごみを投入し、1時間ごとに位置を追跡しています。

ゴールは肱川河口です
(模擬ごみ回収地点)



大洲河川国道事務所管内河川概要図（承認番号 平成29四複,第77号）加筆

