愛媛県道路啓開サポートマップ
宇和島市

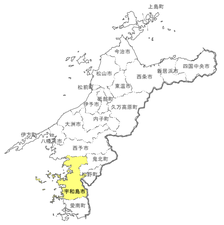

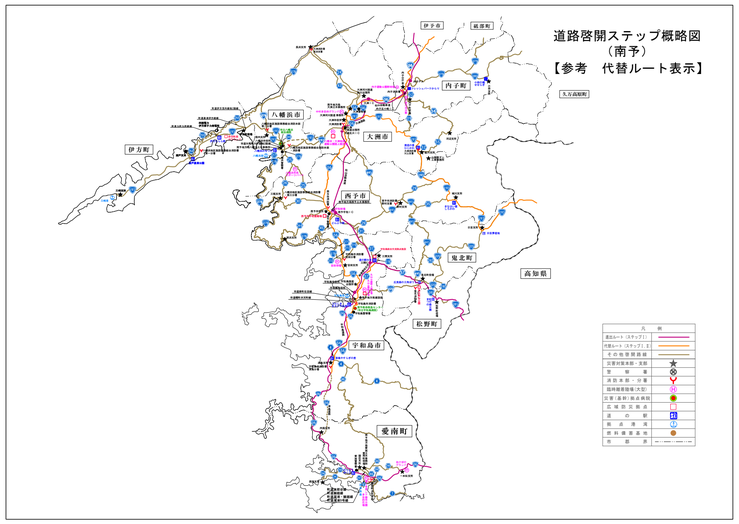

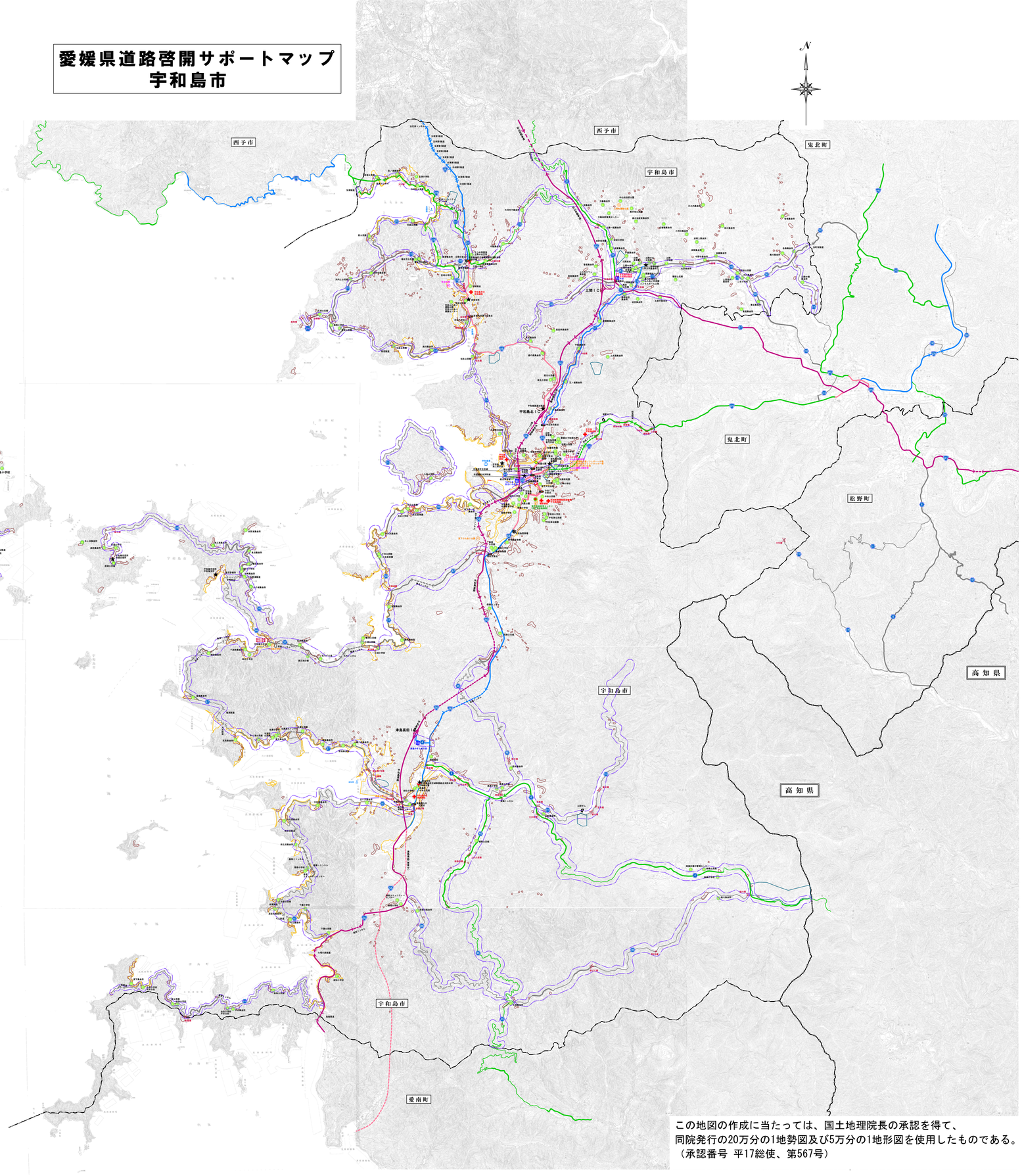

凡　例	
ステップ1（緊急ルート）	
ステップ2	
ステップ3	
その他主要道路	
地方ブロック界	
市町村境界線	
県外道路交通状況	
高知県道路交通状況	
交通規制箇所（大型）	
交通規制箇所（全面）	★
県道（緊急輸送路）	
国道（緊急輸送路）	
臨時ヘリポート（大型）	
臨時ヘリポート（中型）	
臨時ヘリポート（小型）	
災害（高所）監視箇所	
広域防災拠点	
防災無線基地	
静止型電柱	
災害（倒壊等）	
学校・公民館等	
市役所	
消防本部・分署	
警察	
消防	
港湾	
空港	
駅	
船舶	
自衛隊	
燃料備蓄基地	
市町村界	

路線番号	路線名	
一次緊急輸送道路		
	四国横断自動車道（松山自動車道）	
19	宇和島道路	
56	一般国道56号	
320	一般国道320号	
4	主要地方道宇和北条線	※1
4	主要地方道宇和三間線	※1
4	主要地方道広見三間宇和島線	※1
4	一般県道伊予北ノ下停車場四目線	
	市道津和地住吉線	
	市道曙町住吉町線	
二次緊急輸送道路		
197	一般国道197号	
4	主要地方道宇和島城辺線	※2
4	一般県道玉津津根線	
4	一般県道沢内之関停車場線	※2
4	一般県道西谷百目線	
その他市内路線		
4	主要地方道宇和島停車場線	
4	主要地方道宇和島下波津島線	
4	一般県道宇和島線	
4	一般県道神戸平和島線	
4	一般県道清家和野線	
4	一般県道高須田清線	
4	一般県道百目平和島線	
4	一般県道大内停車場線	
4	一般県道宮ノ下停車場宮ノ下線	
4	一般県道小倉三間線	
4	一般県道広見百目線	
4	一般県道日向谷高野子線	
4	一般県道御内下原地線	
4	一般県道坂田之浜前松線	
4	一般県道喜路松登線	
4	一般県道清谷平原線	
4	一般県道網代鳥越線	
4	一般県道九島張理線	
4	一般県道赤間伊予北田停車場線	
4	一般県道後時之浦線	
4	一般県道御代台川津重線	
4	一般県道明之浦下波線	
4	一般県道蒋島下波線	

※平成28年2月末現在

※1 二次緊急輸送道路区間有り
※2 その他市内路線区間有り
※3 二次緊急輸送道路区間及びその他市内路線区間有り

1：25,000

0　1　2　3　4　5km

この地図の作成に当たっては、国土地理院長の承認を得て、
同院発行の20万分の1地勢図及び5万分の1地形図を使用したものである。
（承認番号 平17総使、第567号）