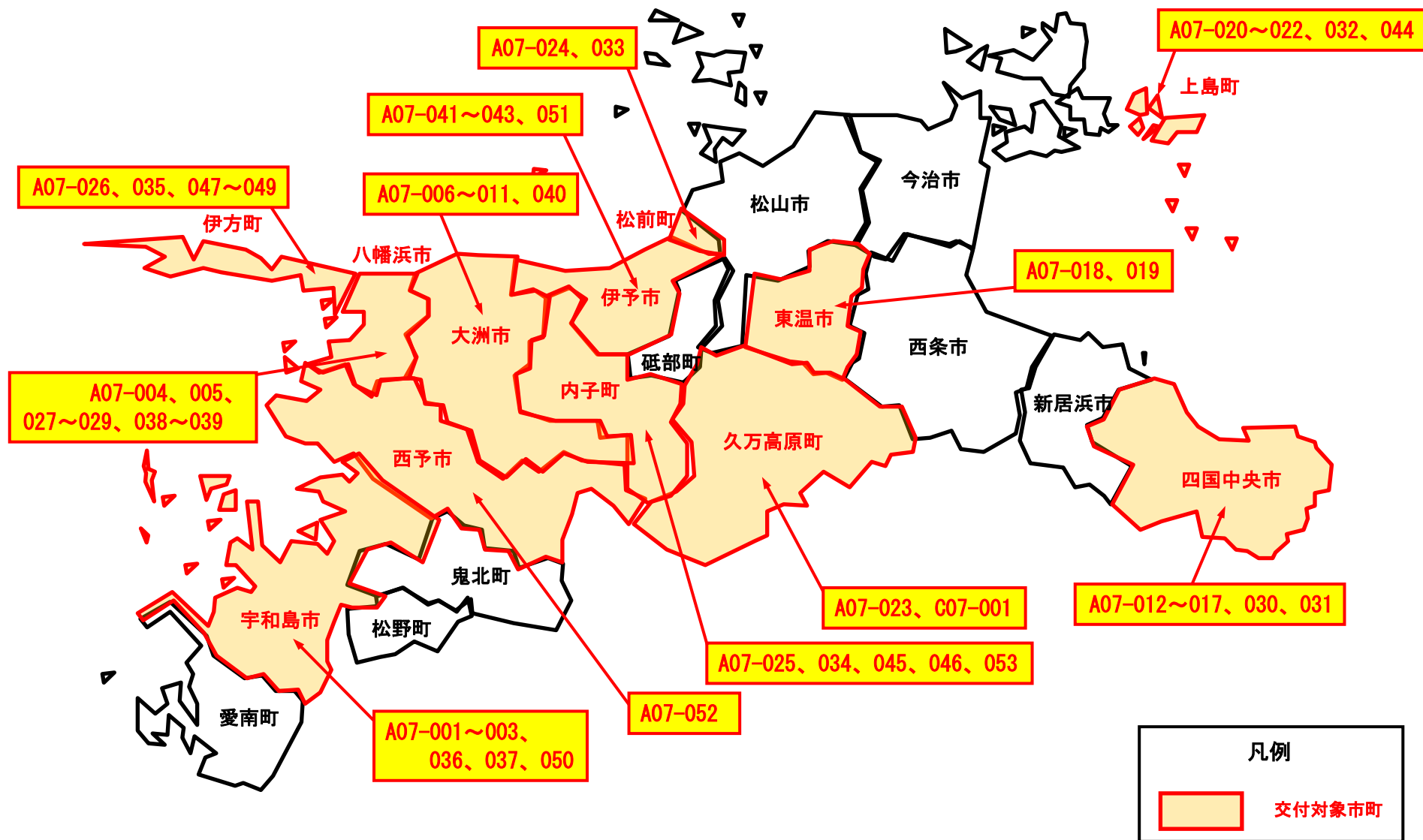


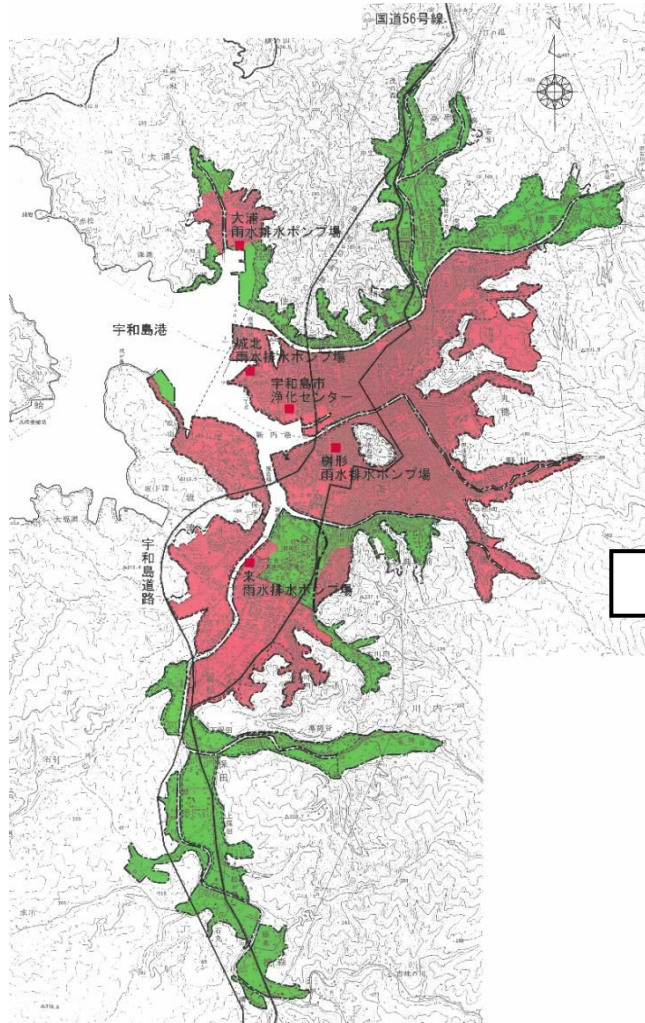
社会資本総合整備計画位置図 (防災・安全交付金)



図面 (防災・安全交付金)

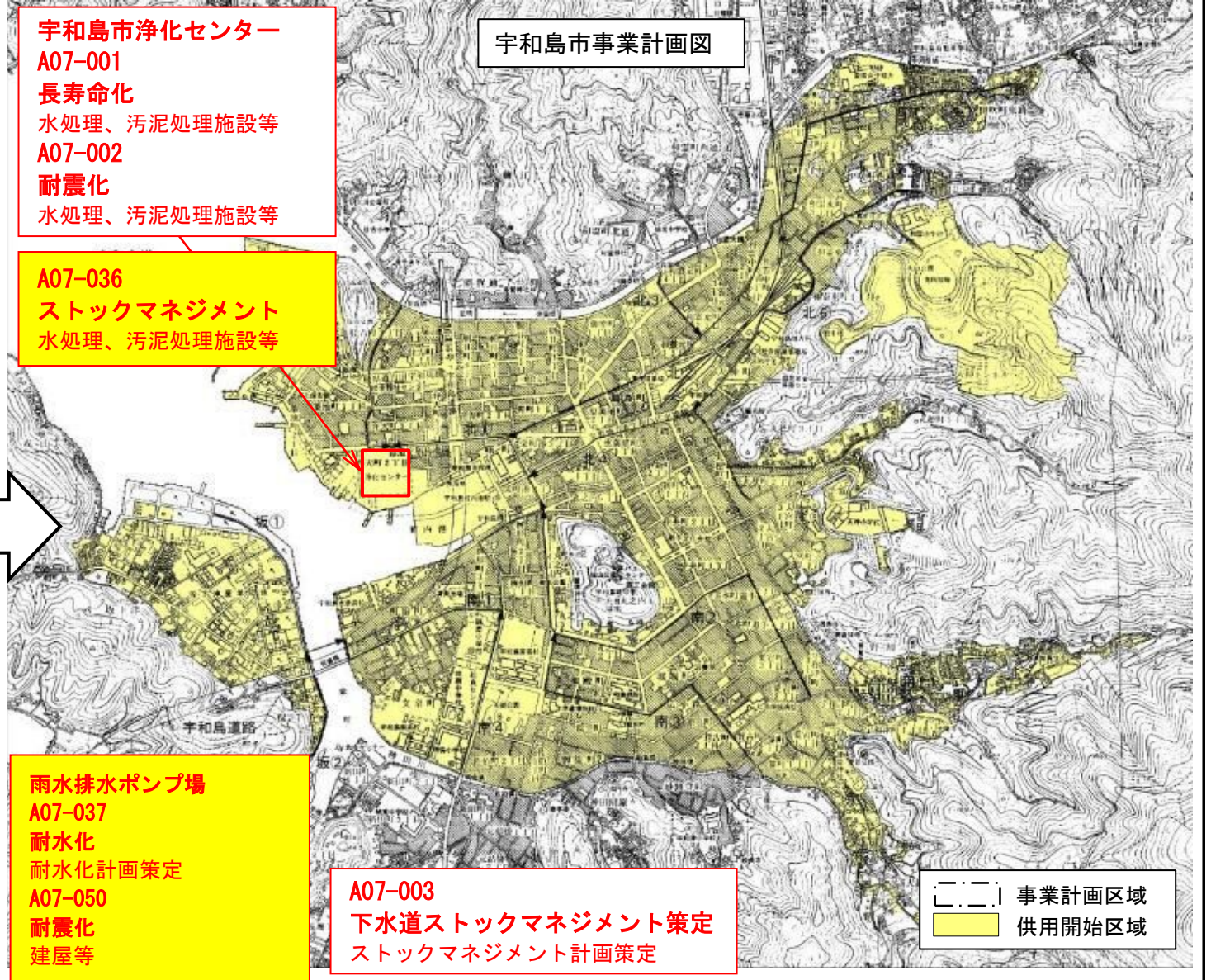
計画の名称	安全・安心な生活環境の整備を図る下水道事業の推進 (防災・安全)		
計画の期間	平成30年度～令和4年度 (5年間)	交付対象	宇和島市、八幡浜市、大洲市、伊予市、四国中央市、東温市、上島町、久万高原町、松前町、内子町、伊方町、西予市 (計7市5町)

宇和島市公共下水道事業全体区域図



全体計画区域
 事業計画区域

宇和島市事業計画図



宇和島市浄化センター
A07-001
長寿命化
 水処理、汚泥処理施設等
A07-002
耐震化
 水処理、汚泥処理施設等

A07-036
ストックマネジメント
 水処理、汚泥処理施設等

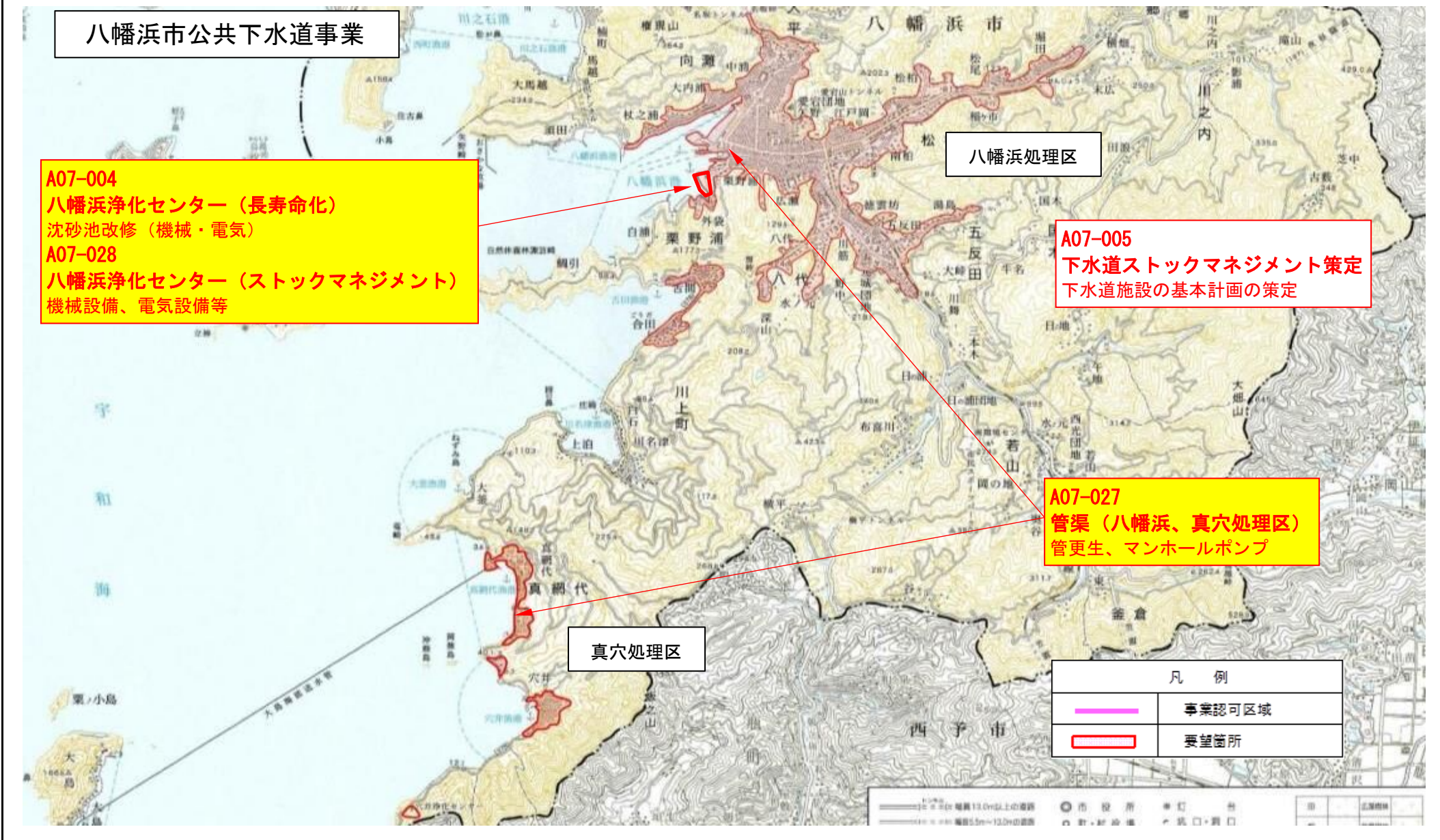
雨水排水ポンプ場
A07-037
耐水化
 耐水化計画策定
A07-050
耐震化
 建屋等

A07-003
下水道ストックマネジメント策定
ストックマネジメント計画策定

事業計画区域
 供用開始区域

図面（防災・安全交付金）

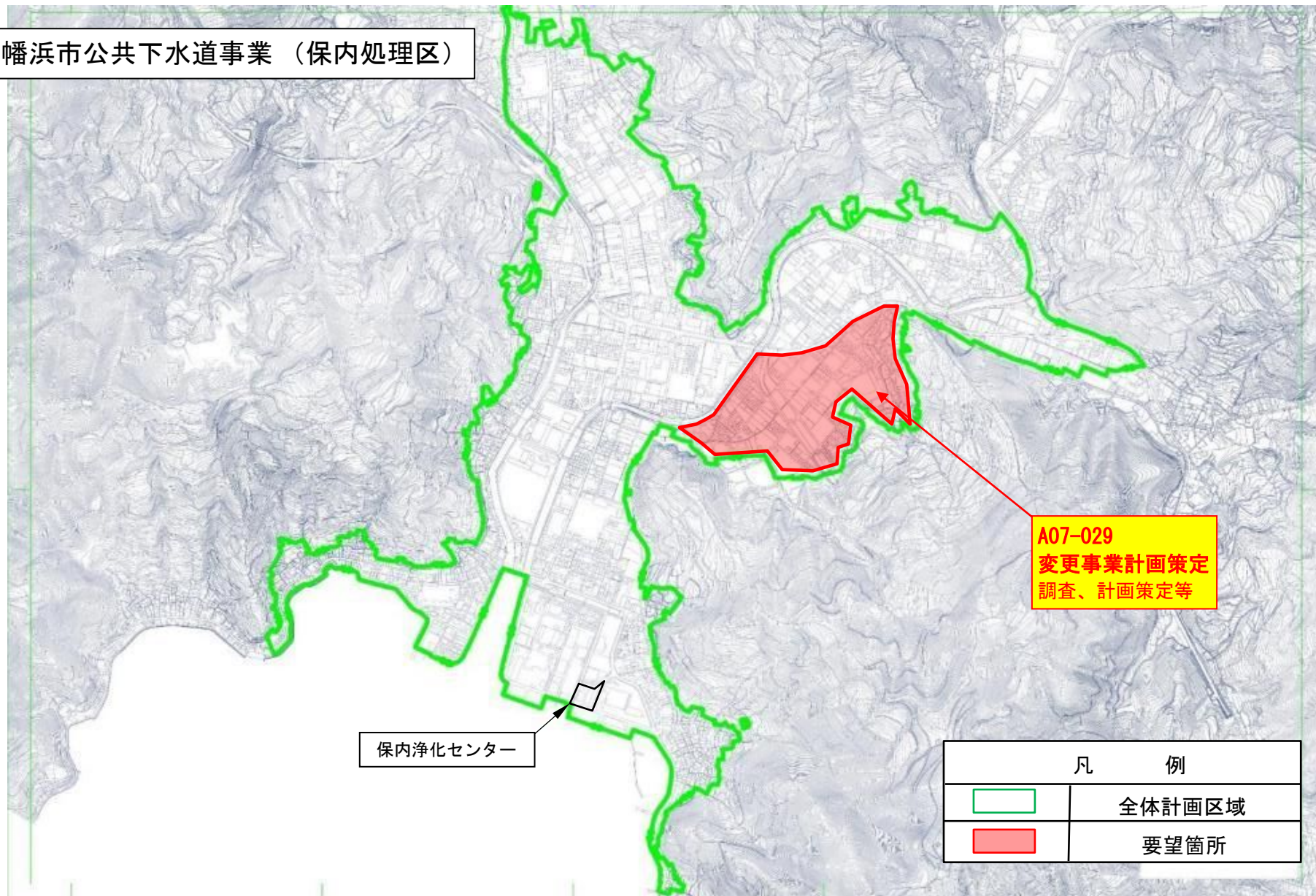
計画の名称	安全・安心な生活環境の整備を図る下水道事業の推進（防災・安全）		
計画の期間	平成30年度～令和4年度（5年間）	交付対象	宇和島市、 八幡浜市 、大洲市、伊予市、四国中央市、東温市、上島町、久万高原町、松前町、内子町、伊方町、西予市（計7市5町）



図面（防災・安全交付金）



計画の名称	安全・安心な生活環境の整備を図る下水道事業の推進（防災・安全）		
計画の期間	平成30年度～令和4年度（5年間）	交付対象	宇和島市、 八幡浜市 、大洲市、伊予市、四国中央市、東温市、上島町、久万高原町、松前町、内子町、伊方町、西予市（計7市5町）

八幡浜市公共下水道事業（保内処理区）



保内浄化センター

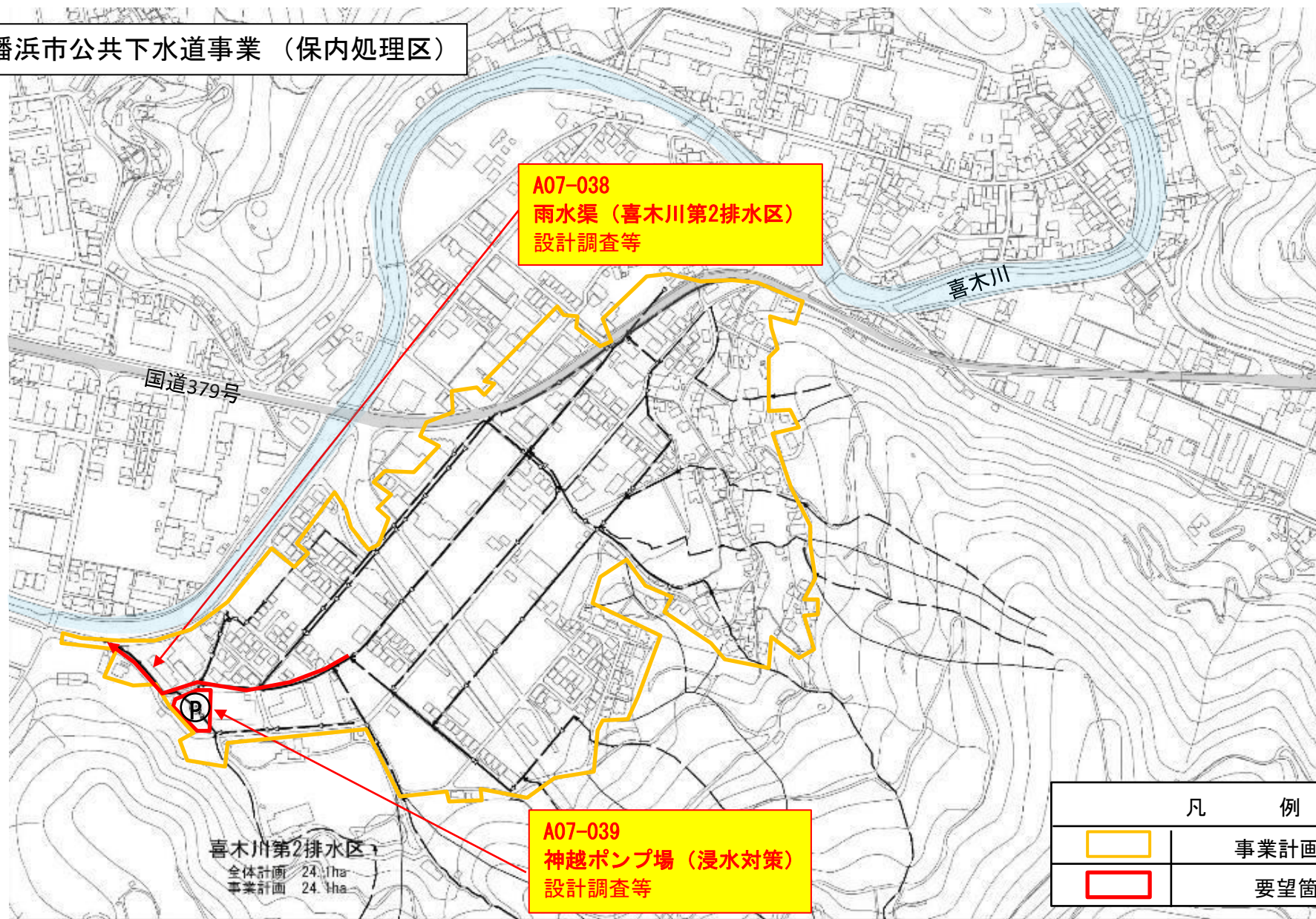
A07-029
変更事業計画策定
調査、計画策定等

凡 例	
	全体計画区域
	要望箇所

図面（防災・安全交付金）

計画の名称	安全・安心な生活環境の整備を図る下水道事業の推進（防災・安全）		
計画の期間	平成30年度～令和4年度（5年間）	交付対象	宇和島市、 八幡浜市 、大洲市、伊予市、四国中央市、東温市、上島町、久万高原町、松前町、内子町、伊方町、西予市（計7市5町）



八幡浜市公共下水道事業（保内処理区）



A07-038
雨水渠（喜木川第2排水区）
設計調査等

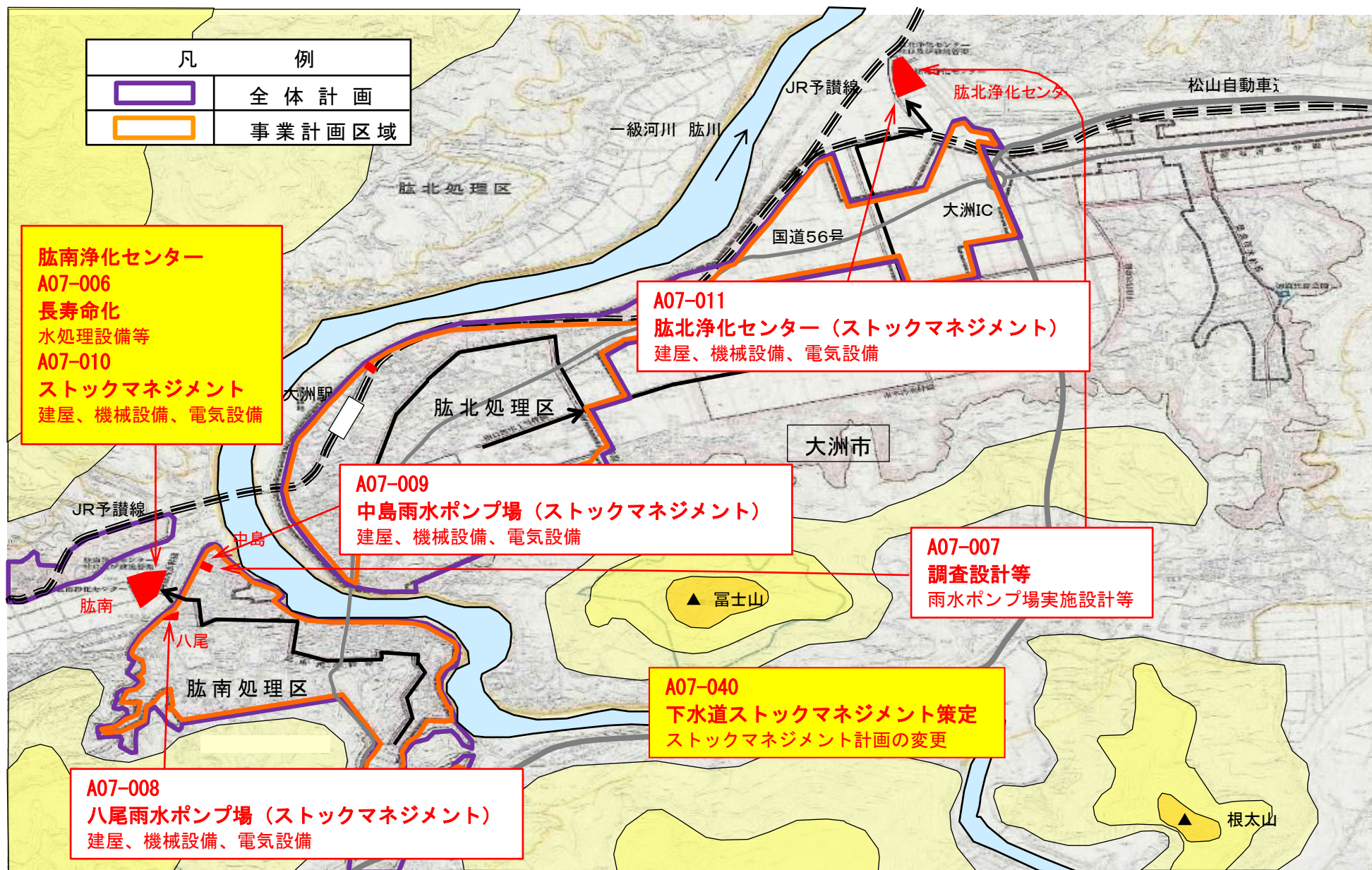
A07-039
神越ポンプ場（浸水対策）
設計調査等

喜木川第2排水区
 全体計画 24.1ha
 事業計画 24.1ha

凡 例	
	事業計画区域
	要望箇所

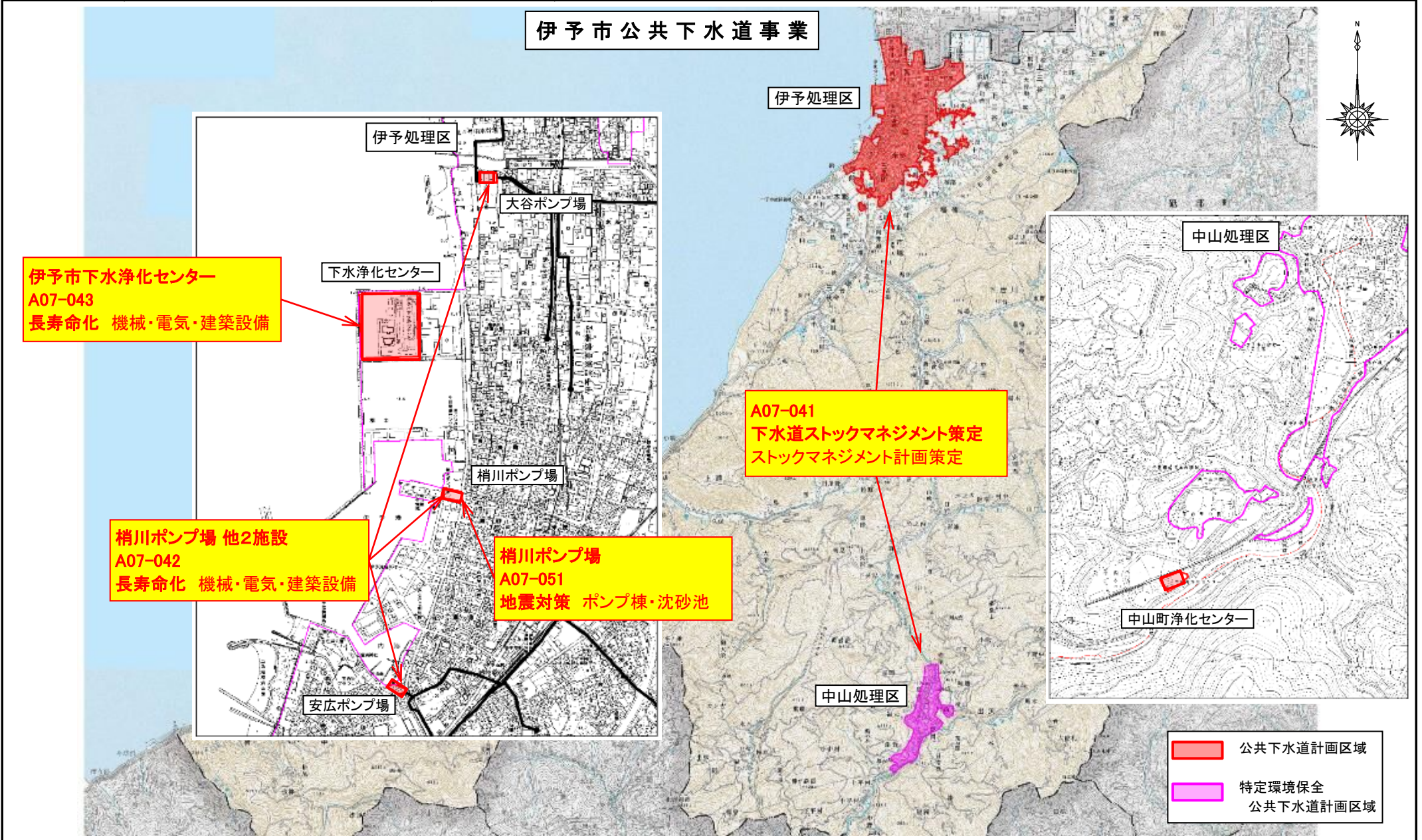
図面 (防災・安全交付金)

計画の名称	安全・安心な生活環境の整備を図る下水道事業の推進 (防災・安全)		
計画の期間	平成30年度～令和4年度 (5年間)	交付対象	宇和島市、八幡浜市、 大洲市 、伊予市、四国中央市、東温市、上島町、久万高原町、松前町、内子町、伊方町、西予市 (計7市5町)



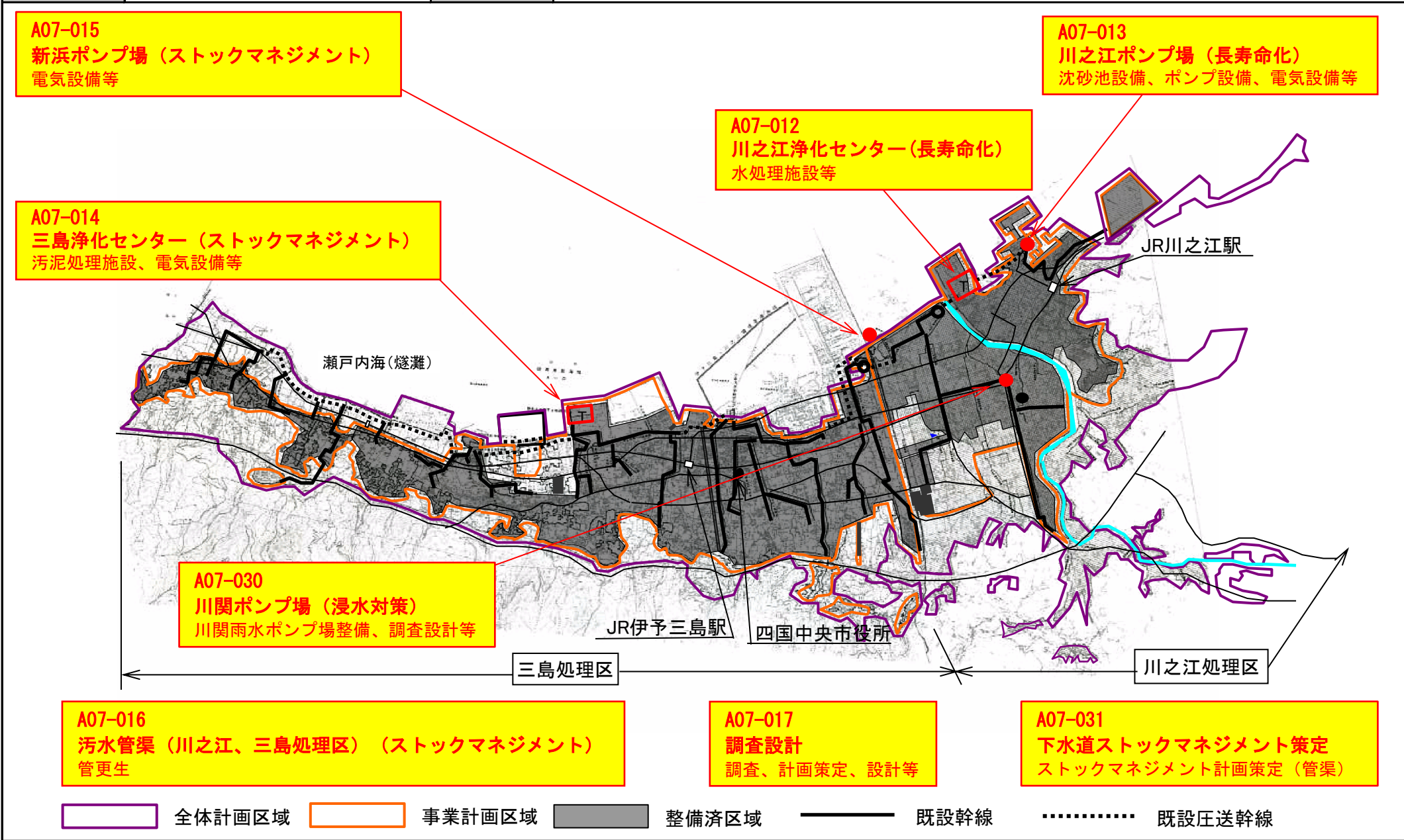
図面 (防災・安全交付金)

計画の名称	安全・安心な生活環境の整備を図る下水道事業の推進 (防災・安全)		
計画の期間	平成30年度～令和4年度 (5年間)	交付対象	宇和島市、八幡浜市、大洲市、伊予市、四国中央市、東温市、上島町、久万高原町、松前町、内子町、伊方町、西予市 (計7市5町)



図面 (防災・安全交付金)

計画の名称	安全・安心な生活環境の整備を図る下水道事業の推進 (防災・安全)		
計画の期間	平成30年度～令和4年度 (5年間)	交付対象	宇和島市、八幡浜市、大洲市、伊予市、 四国中央市 、東温市、上島町、久万高原町、松前町、内子町、伊方町、西予市 (計7市5町)



A07-015
新浜ポンプ場 (ストックマネジメント)
 電気設備等

A07-013
川之江ポンプ場 (長寿命化)
 沈砂池設備、ポンプ設備、電気設備等

A07-012
川之江浄化センター (長寿命化)
 水処理施設等

A07-014
三島浄化センター (ストックマネジメント)
 汚泥処理施設、電気設備等

A07-030
川関ポンプ場 (浸水対策)
 川関雨水ポンプ場整備、調査設計等

A07-016
汚水管渠 (川之江、三島処理区) (ストックマネジメント)
 管更生

A07-017
調査設計
 調査、計画策定、設計等

A07-031
下水道ストックマネジメント策定
 ストックマネジメント計画策定 (管渠)

全体計画区域
 事業計画区域
 整備済区域
 既設幹線
 既設圧送幹線

図面（防災・安全交付金）

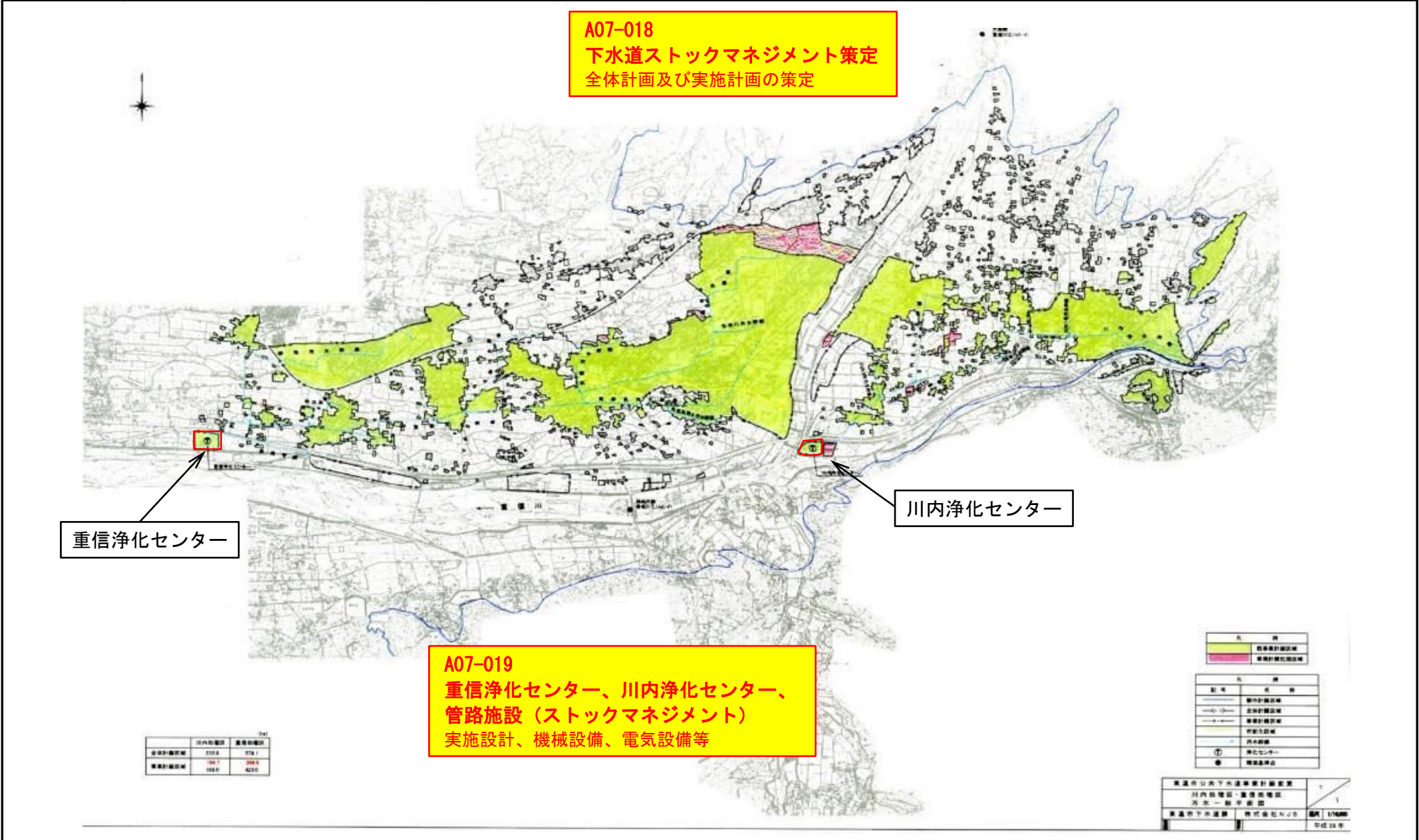
計画の名称	安全・安心な生活環境の整備を図る下水道事業の推進（防災・安全）		
計画の期間	平成30年度～令和4年度（5年間）	交付対象	宇和島市、八幡浜市、大洲市、伊予市、四国中央市、東温市、上島町、久万高原町、松前町、内子町、伊方町、 西予市 （計7市5町）

西予市公共下水道事業



図面 (防災・安全交付金)

計画の名称	安全・安心な生活環境の整備を図る下水道事業の推進 (防災・安全)		
計画の期間	平成30年度～令和4年度 (5年間)	交付対象	宇和島市、八幡浜市、大洲市、伊予市、四国中央市、 東温市 、上島町、久万高原町、松前町、内子町、伊方町、西予市 (計7市5町)



A07-018
下水道ストックマネジメント策定
全体計画及び実施計画の策定

重信浄化センター

川内浄化センター

A07-019
重信浄化センター、川内浄化センター、
管路施設 (ストックマネジメント)
実施設計、機械設備、電気設備等

川内の範囲	重信の範囲
全体計画区域	515.8
実施計画区域	184.7
重信計画区域	188.0
	422.0

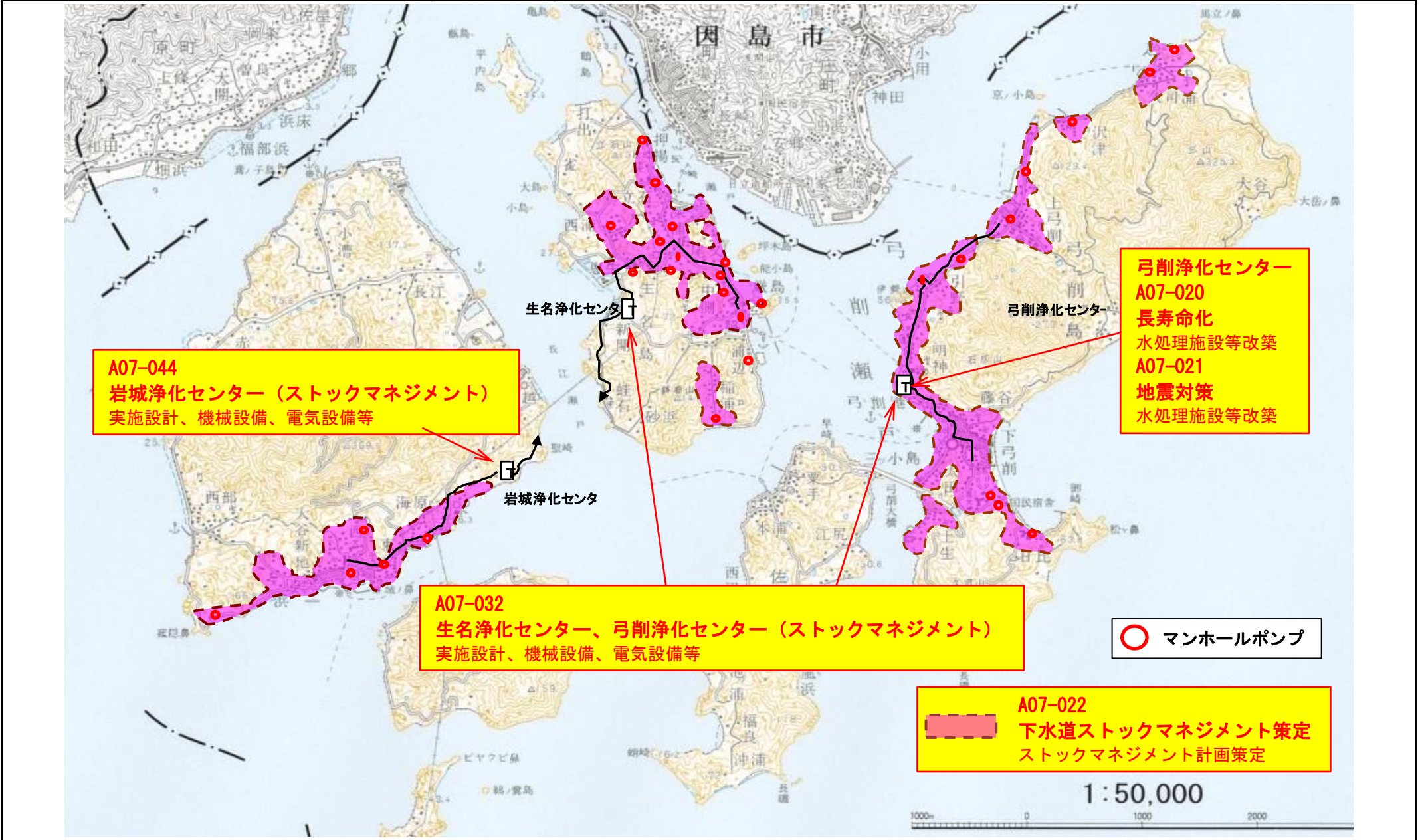
凡 例	
	全体計画区域
	実施計画区域

凡 例	
	幹線計画区域
	支線計画区域
	事業計画区域
	河川区域
	河川区域
	浄化センター
	浄化センター

東温市公共下水道事業計画書		1
川内浄化センター・重信浄化センター		1
汚水一級浄化施設		
東温市下水道課	株式会社JTB	174000
		平成28年

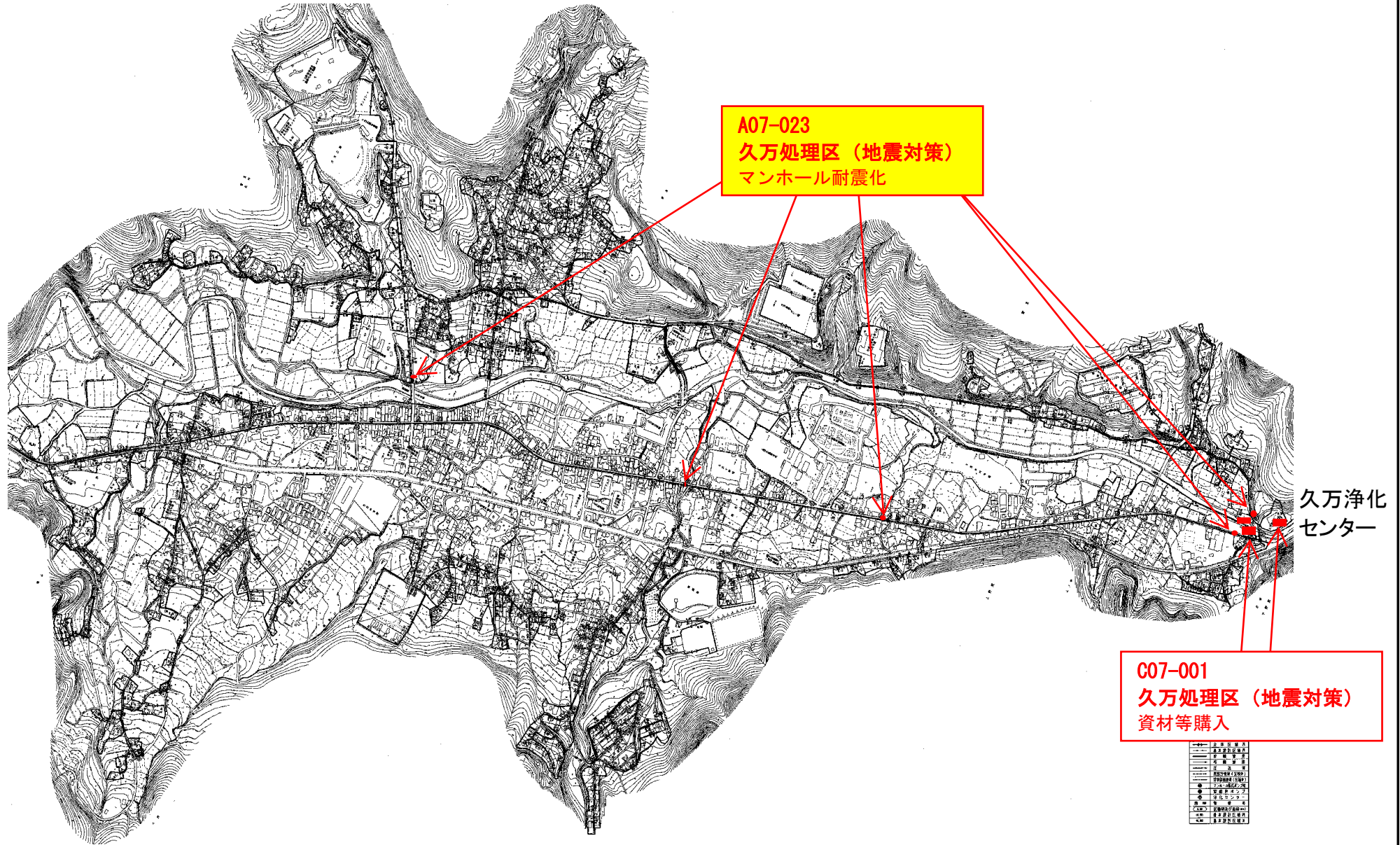
図面 (防災・安全交付金)

計画の名称	安全・安心な生活環境の整備を図る下水道事業の推進 (防災・安全)		
計画の期間	平成30年度～令和4年度 (5年間)	交付対象	宇和島市、八幡浜市、大洲市、伊予市、四国中央市、東温市、 上島町 、久万高原町、松前町、内子町、伊方町、西予市 (計7市5町)



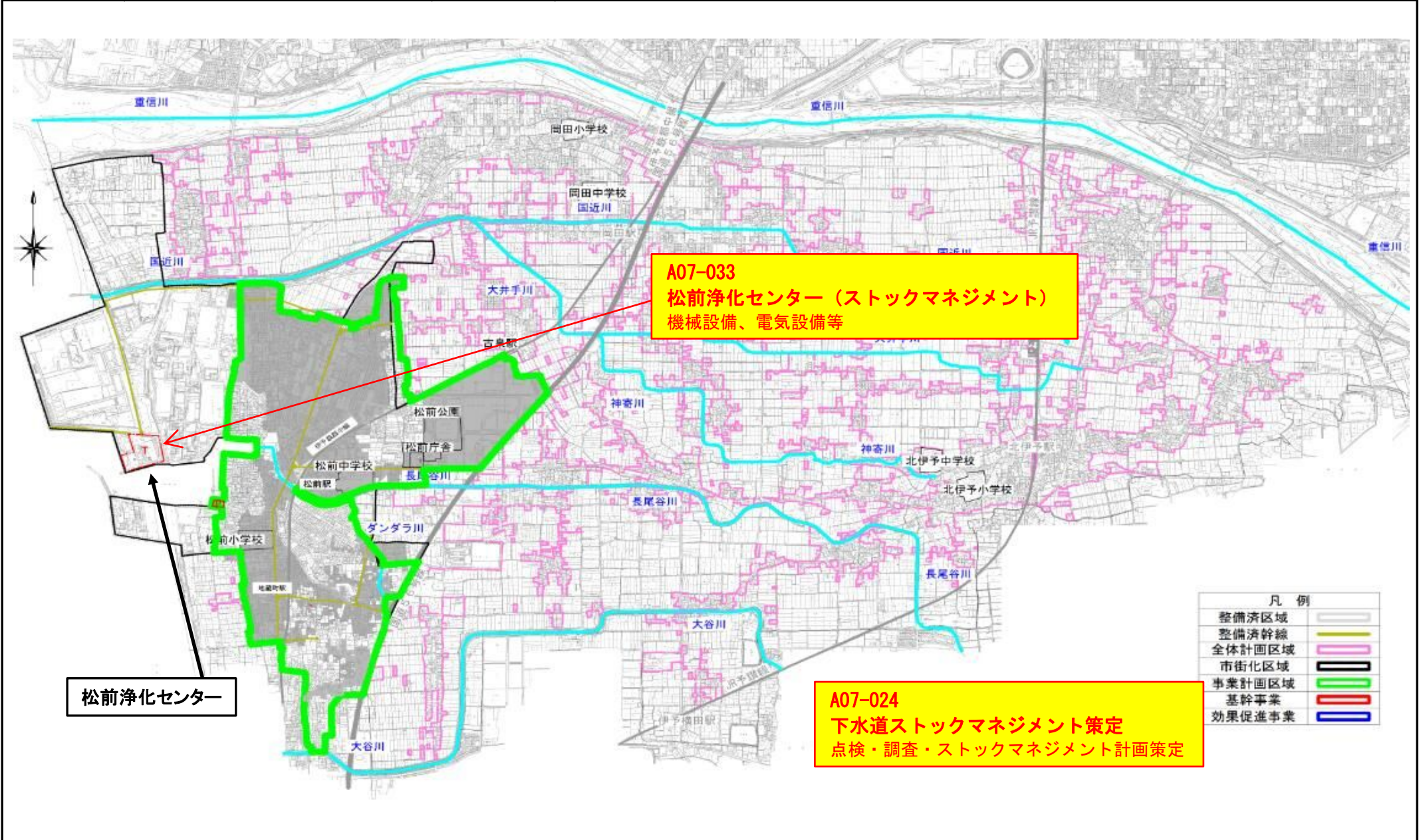
図面 (防災・安全交付金)

計画の名称	安全・安心な生活環境の整備を図る下水道事業の推進 (防災・安全)		
計画の期間	平成30年度～令和4年度 (5年間)	交付対象	宇和島市、八幡浜市、大洲市、伊予市、四国中央市、東温市、上島町、 久万高原町 、松前町、内子町、伊方町、西予市 (計7市5町)



図面（防災・安全交付金）

計画の名称	安全・安心な生活環境の整備を図る下水道事業の推進（防災・安全）		
計画の期間	平成30年度～令和4年度（5年間）	交付対象	宇和島市、八幡浜市、大洲市、伊予市、四国中央市、東温市、上島町、久万高原町、 松前町 、内子町、伊方町、西予市（計7市5町）



図面（防災・安全交付金）

計画の名称	安全・安心な生活環境の整備を図る下水道事業の推進（防災・安全）		
計画の期間	平成30年度～令和4年度（5年間）	交付対象	宇和島市、八幡浜市、大洲市、伊予市、四国中央市、東温市、上島町、久万高原町、松前町、 内子町 、伊方町、西予市（計7市5町）

内子町公共下水道計画図（汚水） 内子処理区

凡 例	
	用途区域
	都市計画区域
	環境基準水域
	全体計画区域
	主要な幹線
	下水処理場
	平成21年度末施工済管路区域
	平成21年度末施工済区域
	事業計画区域(平成30-31年度)

A07-025
下水道ストックマネジメント策定
 点検・調査・ストックマネジメント計画策定

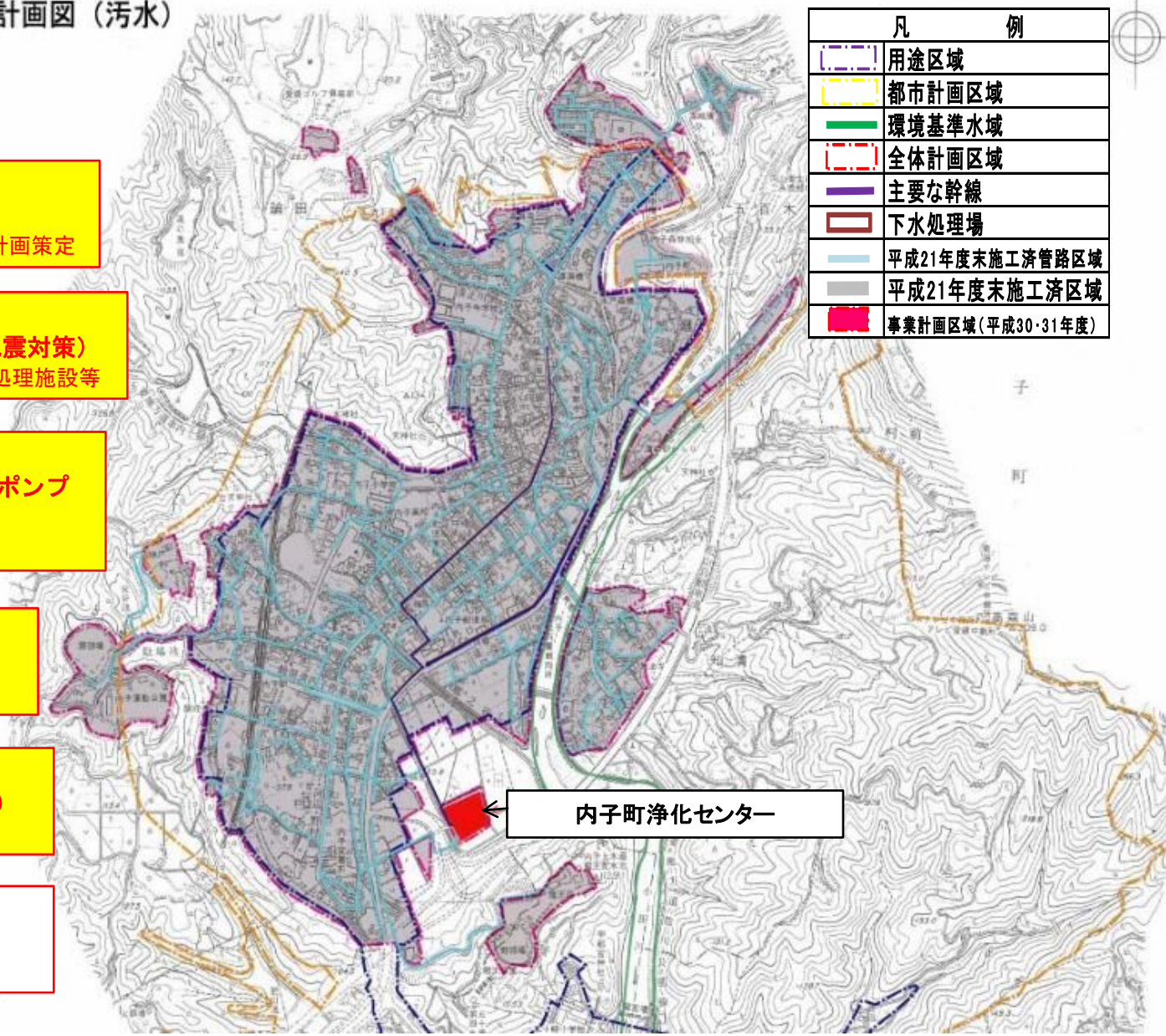
A07-034
内子町浄化センター耐震診断（地震対策）
 管理棟、機械棟、水処理施設、汚泥処理施設等

A07-045
内子町浄化センター、マンホールポンプ（ストックマネジメント）
 実施設計及び改築工事

A07-046
内子町浄化センター（地震対策）
 実施設計及び耐震工事

A07-053
浸水シュミレーション（浸水対策）
 浸水シュミレーション

C07-002
内水ハザードマップ
 内水ハザードマップ作成



内子町浄化センター

図面 (防災・安全交付金)

計画の名称	安全・安心な生活環境の整備を図る下水道事業の推進 (防災・安全)		
計画の期間	平成30年度～令和4年度 (5年間)	交付対象	宇和島市、八幡浜市、大洲市、伊予市、四国中央市、東温市、上島町、久万高原町、松前町、内子町、伊方町、西予市 (計7市5町)

