えひめの土木 2019
愛媛県土木部

愛媛県管内図

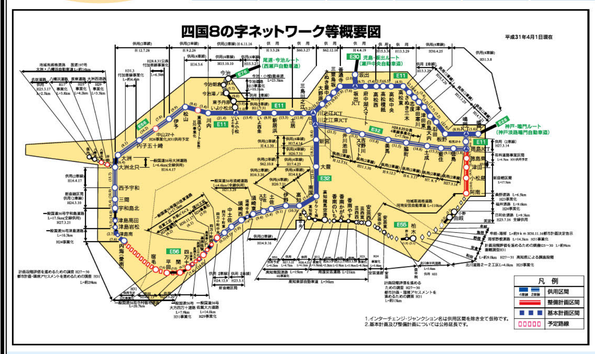

中予

⑦二級河川大川広域河川改修事業

⑧松山港　港湾改修事業（県・直轄）

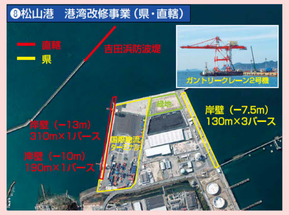

⑨JR松山駅付近連続立体交差事業

⑩重信川砂防設備災害復旧事業

⑪松山外環状道路（空港線）

⑫JR車両基地・貨物駅

東予

❺一般県道岩城弓削線　上島架橋（岩城橋）

❶東予港　港湾改修事業（県・直轄）

❸一般国道196号今治道路（直轄）

❷三島川之江港（金子地区）港湾機能高度化施設整備事業

❹波止浜海岸高潮対策事業

❸北長須川通常砂防事業

❹一般県道新居浜東港線バイパス

⑪一般国道197号八幡浜道路・夜昼道路

⑮宇和島港港湾改修事業

⑰一般国道197号大洲西道路

⑱一般国道56号　津島道路

南予

⑲鹿野川ダム改造事業（直轄）

⑯一級河川渡川水系大宿川広域河川改修事業

⑤山鳥坂ダム建設事業（直轄）

⑳太郎宮地区急傾斜地崩壊対策事業



凡例			
四国縦貫・横断自動車道	開通区間	一般国道	
	事業中区間	主要地方道	
	基本計画路線	一般県道	
	予定路線	重要港湾	港湾名
瀬戸内しまなみ海道	開通区間	ダム	既設 建設中
今治小松自動車道	開通区間	河川事業	
	事業中区間	港湾・海岸事業	
高速自動車国道に並行する一般国道自動車専用道路	開通区間	砂防事業	
	事業中区間	道路事業	
地域高規格道路	開通区間	都市計画事業	
	事業中区間	建築・住宅事業	
	計画区間		
上島架橋	開通区間		
	事業中区間		
	計画区間		

図中に記載した事業は、令和元年度の主な土木事業。そのうち赤書きの事業は、令和2年度国の施策等に関する提案項目に関する事業。図中の○○○□□□(計画・構想)のルートは具体的な路線位置等を規定するものではありません。

「この地図の作成に当たっては、国土地理院長の承諾を得て、同院発行の20万分の1 地勢図を使用した。（承認番号　平29情複、第805号・平29情使、第689号）」

地図調製：有限会社アイ・プラス