



# 愛媛県報

発行 愛媛県

令和3年3月12日金曜日 第188号

## ◇ 目次 ◇

愛媛県視聴覚福祉センターの点字印刷物売払代金収納事務の委託.....（障がい福祉課）... 216

農用地利用配分計画の認可.....（農政課農地・担い手対策室）... 216

漁船損害等補償法に基づく付保義務の発生.....（水産課）... 217

漁船損害等補償法に基づく付保義務の消滅.....（"）... 217

土砂災害警戒区域の指定.....（砂防課）... 218

土砂災害警戒区域及び土砂災害特別警戒区域の指定.....（"）... 224

電線共同溝を整備すべき道路の指定.....（道路維持課）... 269

公共測量の実施の通知.....（"）... 269

指定道路の指定.....（東予地方局四国中央土木事務所）... 269

兼用工作物の管理の方法について（11件）.....（東予地方局今治土木事務所）... 270

土地改良事業の計画の変更の関係書類の縦覧.....（中予地方局農村整備第一課）... 274

建設業者の許可の取消し.....（中予地方局管理課）... 274

道路の区域変更（県道伊予松山港線）.....（"）... 274

道路の供用開始（"）.....（"）... 274

特定計量器の定期検査の実施.....（計量検定所）... 275

## 公 告

争議行為の通知の公表.....（労政雇用課）... 275

## 公安委員会規則

愛媛県警察組織規則及び愛媛県公安委員会公印規程の一部を改正する規則.....（警察本部警務課）... 276

## 選挙管理委員会告示

個人演説会等を開催することができる施設として市町村選挙管理委員会が指定した施設の一部改正.....（選挙管理委員会）... 280

## 公営企業告示

落札者等の告示.....（公営企業管理局総務課）... 280

この県報に掲載される入札告示、落札者等の告示及び入札公告は、W T Oに基づく政府調達に関する協定の適用を受けるものである。

## 告 示

### ○愛媛県告示第247号

地方自治法施行令（昭和22年政令第16号）第158条第1項の規定により、愛媛県視聴覚福祉センターの点字印刷物売払代金の収納事務を次のとおり委託した。

令和3年3月12日

愛媛県知事 中村時広

#### 1 受託者の名称及び主たる事務所の所在地

社会福祉法人愛媛県社会福祉事業団  
松山市道後町二丁目12番11号

#### 2 委託期間

令和3年4月1日から令和4年3月31日まで

### ○愛媛県告示第248号

令和3年2月25日に農地中間管理機構公益財団法人えひめ農林漁業振興機構から認可申請のあった農用地利用配分計画を、農地中間

管理事業の推進に関する法律（平成25年法律第101号）第18条第1項の規定に基づき認可した。

令和3年3月12日

愛媛県知事 中村時広

#### 1 農用地利用配分計画の概要

賃借権の設定等を受ける者		賃借権の設定等を受ける土地	
氏名又は名称	住 所	所在及び地番	面積（㎡）
青井秀典	愛媛県松山市	愛媛県松山市門田町705番3	948
庭瀬陽造	愛媛県松山市	愛媛県松山市浅海原乙13番20ほか3筆	7,390
尾上昇	愛媛県松山市	愛媛県松山市浅海原甲90番1	201

#### 2 認可年月日

令和3年3月3日

○愛媛県告示第249号

漁船損害等補償法（昭和27年法律第28号）第112条の2第2項の規定による届出を審査した結果、次の加入区について、同法第112条第1項の規定による同意があったと認めためたので、同法第112条の2第3項及び漁船損害等補償法施行規則（昭和27年農林省令第18号）第25条の規定により告示する。

令和3年3月12日

愛媛県知事 中 村 時 広

（東予地方局管内）

川之江加入区	三島加入区	寒川加入区
大島加入区	多喜浜加入区	新居浜加入区
西条加入区		

（東予地方局産業経済部今治支局管内）

桜井加入区	大浜加入区	来島加入区
渦浦加入区	津倉加入区	伯方加入区
魚島加入区	弓削加入区	岩城生名加入区
関前加入区	波方加入区	小部加入区
大西加入区	菊間加入区	

（中予地方局管内）

安居島加入区	野忽那加入区	睦月加入区
興居島加入区	堀江加入区	三津加入区
和気加入区	今出加入区	和気・ 太山寺加入区
松前加入区	上灘加入区	下灘加入区

（南予地方局管内）

明浜加入区	吉田加入区	奥南加入区
北灘加入区	下波加入区	遊子加入区
蔦淵加入区	戸島第一加入区	戸島第二加入区
日振島加入区	宇和島第一加入区	宇和島第二加入区
宇和島第三加入区	三浦加入区	

（南予地方局愛南水産課管内）

内海加入区	南内海加入区	深浦加入区
東海加入区	西海加入区	福浦加入区
久良加入区		

（南予地方局産業経済部八幡浜支局管内）

磯津加入区	川之石加入区	足成加入区
三瓶湾加入区	三崎加入区	

○愛媛県告示第250号

漁船損害等補償法（昭和27年法律第28号）第113条の2第1項第1号の規定により、次の加入区について、漁船損害等補償法に基づく付保義務の発生（平成29年3月愛媛県告示第252号）による保険に付すべき義務は、令和3年3月11日限り消滅したため、同条第2項及び漁船損害等補償法施行規則（昭和27年農林省令第18号）第25条の規定により告示する。

令和3年3月12日

愛媛県知事 中 村 時 広

（東予地方局管内）

川之江加入区	三島加入区	寒川加入区
大島加入区	多喜浜加入区	新居浜加入区
西条加入区		

（東予地方局産業経済部今治支局管内）

桜井加入区	大浜加入区	来島加入区
渦浦加入区	津倉加入区	伯方加入区
魚島加入区	弓削加入区	岩城生名加入区
関前加入区	波方加入区	小部加入区
大西加入区	菊間加入区	

（中予地方局管内）

安居島加入区	野忽那加入区	睦月加入区
興居島加入区	堀江加入区	三津加入区
和気加入区	今出加入区	和気・ 太山寺加入区
松前加入区	上灘加入区	下灘加入区

（南予地方局管内）

明浜加入区	吉田加入区	奥南加入区
北灘加入区	下波加入区	遊子加入区
蔦淵加入区	戸島第一加入区	戸島第二加入区
日振島加入区	宇和島第一加入区	宇和島第二加入区
宇和島第三加入区	三浦加入区	

(南予地方局愛南水産課管内)

内海加入区	南内海加入区	深浦加入区
東海加入区	西海加入区	福浦加入区
久良加入区		

(南予地方局産業経済部八幡浜支局管内)

磯津加入区	川之石加入区	足成加入区
三瓶湾加入区	三崎加入区	

○愛媛県告示第251号

土砂災害警戒区域等における土砂災害防止対策の推進に関する法律（平成12年法律第57号）第7条第1項の規定に基づき、次のとおり土砂災害警戒区域を指定する。

令和3年3月12日

愛媛県知事 中 村 時 広

土砂災害警戒区域		
名 称	指定の区域	土砂災害の発生原因となる自然現象の種類
下山辺 207 - - 2 (2)	大洲市 西大洲 (次の 図のと おり)	急傾斜地 の崩壊
稲積 1 207 - - 48 (2)	大洲市 稲積 (次の 図のと おり)	急傾斜地 の崩壊
水の峠 2 207 - - 65 (2)	大洲市 柳沢 (次の 図のと おり)	急傾斜地 の崩壊
里城 1 207 - - 80 (2)	大洲市 田処 (次の 図のと おり)	急傾斜地 の崩壊
土肥 1 207 - - 81 (1)	大洲市 徳森 (次の 図のと おり)	急傾斜地 の崩壊
野久保 4 207 - - 10 4(1)	大洲市 徳森 (次の 図のと おり)	急傾斜地 の崩壊
香田 5 207 - - 12 9(1)	大洲市 平野町 野田 (次の 図のと おり)	急傾斜地 の崩壊
富元 207 - - 14 4(1)	大洲市 平野町 野田 (次の 図のと おり)	急傾斜地 の崩壊
村島 4 207 - - 27 7(1)	大洲市 菅田町 菅田 (次の 図のと おり)	急傾斜地 の崩壊

蔵川長 谷 2 207 - - 34 1(1)	大洲市 蔵川 (次の 図のと おり)	急傾斜地 の崩壊
打越 1 207 - - 62 5(1)	大洲市 上須戒 (次の 図のと おり)	急傾斜地 の崩壊
和田川 207 - 1011 - 3	大洲市 春賀 (次の 図のと おり)	土石流
坂本深 部川 207 - 1014 - 1	大洲市 春賀・ 東宇山 (次の 図のと おり)	土石流
阿寄川 207 - 1015	大洲市 春賀 (次の 図のと おり)	土石流
小貝川 207 - 1021 - 1	大洲市 新谷 (次の 図のと おり)	土石流
三郎川 207 - 1028	大洲市 新谷 (次の 図のと おり)	土石流
三郎谷 川 207 - 1032	大洲市 新谷 (次の 図のと おり)	土石流
惣谷川 207 - 1043 - 1	大洲市 新谷 (次の 図のと おり)	土石流
惣谷川 207 - 1043 - 2	大洲市 新谷 (次の 図のと おり)	土石流
七曲川 207 - 1052 - 1	大洲市 藤縄・ 柳沢 (次の 図のと おり)	土石流
七曲川 207 - 1052 - 2	大洲市 藤縄・ 柳沢 (次の 図のと おり)	土石流
二軒茶 屋南川 207 - 1055	大洲市 新谷・ 喜多山 (次の 図のと おり)	土石流
下徳の 森川 207 - 1066	大洲市 徳森 (次の 図のと おり)	土石流
平谷川 207 - 1083	大洲市 菅田町 大竹 (次の 図のと おり)	土石流
父川 207 - 1084	大洲市 菅田町 大竹 (次の 図のと おり)	土石流

下阿部川 207 - 1088 - 1	大洲市 菅田町 菅田 (次の 図のと おり)	土石流	下父川 207 - 2020 - 2	大洲市 菅田町 大竹 (次の 図のと おり)	土石流
水谷川 207 - 1112	大洲市 菅田町 宇津 (次の 図のと おり)	土石流	宮野川 207 - 2029 - 2	大洲市 蔵川 (次の 図のと おり)	土石流
本谷川 207 - 1119	大洲市 菅田町 大竹 (次の 図のと おり)	土石流	村上谷川 207 - 2054	大洲市 平野町 野田 (次の 図のと おり)	土石流
大谷川 207 - 1121	大洲市 菅田町 大竹 (次の 図のと おり)	土石流	上平野野田川 207 - 2056 - 1	大洲市 平野町 野田 (次の 図のと おり)	土石流
杭瀬川 207 - 1122	大洲市 菅田町 大竹 (次の 図のと おり)	土石流	平野の里西川 207 - 2062 - 1	大洲市 平野町 平地 (次の 図のと おり)	土石流
八尾川 207 - 1143	大洲市 西大洲 (次の 図のと おり)	土石流	大宅北川 207 - 2071	大洲市 上須戒 (次の 図のと おり)	土石流
久米川 207 - 1166 - 1	大洲市 平野町 平地 (次の 図のと おり)	土石流	屋敷川 207 - 2072	大洲市 上須戒 (次の 図のと おり)	土石流
恵比須谷川 207 - 1168	大洲市 平野町 平地 (次の 図のと おり)	土石流	粟島川 207 - J004	大洲市 北只 (次の 図のと おり)	土石流
桑坂川支川 207 - 1171	大洲市 平野町 平地 (次の 図のと おり)	土石流	日ノ浦川 421 - 1213	大洲市 長浜町 今坊 (次の 図のと おり)	土石流
下池岡川 207 - 1206 - 1	大洲市 上須戒 (次の 図のと おり)	土石流	辛口川 421 - 1217	大洲市 長浜町 今坊 (次の 図のと おり)	土石流
東宇山小田川 207 - 2003	大洲市 東宇山 (次の 図のと おり)	土石流	除川 421 - 1235	大洲市 柴 (次の 図のと おり)	土石流
田合東川 207 - 2004	大洲市 新谷 (次の 図のと おり)	土石流	鍋谷川 421 - 1246	大洲市 長浜町 沖浦・ 長浜町 下須戒 (次の 図のと おり)	土石流
恋木川 207 - 2005 - 3	大洲市 恋木 (次の 図のと おり)	土石流	須沢川 421 - 1250 - 2	大洲市 長浜町 須沢 (次の 図のと おり)	土石流
宮力瀬川 207 - 2019 - 2	大洲市 菅田町 菅田 (次の 図のと おり)	土石流	大谷川 421 - 1253	大洲市 長浜町 櫛生 (次の 図のと おり)	土石流
下父川 207 - 2020 - 1	大洲市 菅田町 大竹 (次の 図のと おり)	土石流	櫛生川 421 - 1254	大洲市 長浜町 櫛生 (次の 図のと おり)	土石流

無事喜地川 421 - 2079	大洲市長浜町今坊 (次の図のとおり)	土石流	栄谷 207 - J - 209	大洲市平野町 (次の図のとおり)	地滑り
日ノ口川 421 - 2087	大洲市柴 (次の図のとおり)	土石流	夜昼 207 - J - 210	大洲市平野町 (次の図のとおり)	地滑り
イノクラ川 424 - 1356	大洲市肱川町宇和川 (次の図のとおり)	土石流	石橋 207 - J - 211	大洲市春賀 (次の図のとおり)	地滑り
栗太郎川 424 - 2177 - 1	大洲市肱川町中居谷 (次の図のとおり)	土石流	寿 207 - J - 212	大洲市東宇山 (次の図のとおり)	地滑り
藤之原中川 424 - 2186	大洲市肱川町予子林 (次の図のとおり)	土石流	大東 207 - J - 213	大洲市東宇山 (次の図のとおり)	地滑り
マサキ川 424 - 2191	大洲市肱川町大谷 (次の図のとおり)	土石流	中久保 207 - J - 214	大洲市新谷 (次の図のとおり)	地滑り
ゴウジヨウ川 424 - 2192 - 1	大洲市肱川町大谷 (次の図のとおり)	土石流	大久保 207 - J - 215	大洲市新谷 (次の図のとおり)	地滑り
広常川 424 - 2196	大洲市肱川町大谷 (次の図のとおり)	土石流	卯継藪 207 - J - 216	大洲市藤縄 (次の図のとおり)	地滑り
上小藪興川 424 - 2201	大洲市肱川町宇和川 (次の図のとおり)	土石流	恋木 207 - J - 217	大洲市恋木 (次の図のとおり)	地滑り
城本川 425 - 2214	大洲市河辺町山鳥坂 (次の図のとおり)	土石流	道成 207 - J - 218	大洲市柳沢 (次の図のとおり)	地滑り
屋敷 207 - J - 203	大洲市上須戒 (次の図のとおり)	地滑り	本郷 207 - J - 219	大洲市柳沢 (次の図のとおり)	地滑り
東峰 207 - J - 205	大洲市上須戒 (次の図のとおり)	地滑り	境 207 - J - 220	大洲市田処 (次の図のとおり)	地滑り
松久保 207 - J - 206	大洲市上須戒 (次の図のとおり)	地滑り	川上 207 - J - 221	大洲市田処 (次の図のとおり)	地滑り
高山 207 - J - 207	大洲市高山 (次の図のとおり)	地滑り	天満 207 - J - 222	大洲市田口 (次の図のとおり)	地滑り
沼田 207 - J - 208	大洲市平野町 (次の図のとおり)	地滑り	平坂 207 - J - 223	大洲市市本 (次の図のとおり)	地滑り
			道屋敷 207 - J - 224	大洲市菅田町 (次の図のとおり)	地滑り
			滝の宮 207 - J - 225	大洲市平野町 (次の図のとおり)	地滑り

北裏 207 - J - 22 6	大洲市 北裏 (次の 図のと おり)	地滑り	地主 421 - J - 19 6	大洲市 長浜町 豊茂 (次の 図のと おり)	地滑り
稲積 207 - J - 22 7	大洲市 稲積 (次の 図のと おり)	地滑り	小谷 421 - J - 19 7	大洲市 柴 (次の 図のと おり)	地滑り
長谷 207 - J - 22 8	大洲市 長谷 (次の 図のと おり)	地滑り	加屋 421 - J - 19 8	大洲市 白滝 (次の 図のと おり)	地滑り
四度替 地 207 - J - 22 9	大洲市 長谷 (次の 図のと おり)	地滑り	小長浜 421 - J - 19 9	大洲市 白滝 (次の 図のと おり)	地滑り
小宇根 207 - J - 23 0	大洲市 小宇根 (次の 図のと おり)	地滑り	ヒルマ ツ 421 - J - 20 0	大洲市 白滝 (次の 図のと おり)	地滑り
梅川 207 - J - 23 1	大洲市 梅川 (次の 図のと おり)	地滑り	豆柳 421 - J - 20 1	大洲市 長浜町 戒川 (次の 図のと おり)	地滑り
峰今坊 421 - J - 18 7	大洲市 長浜町 今坊 (次の 図のと おり)	地滑り	滝川本 郷 421 - J - 20 2	大洲市 戒川 (次の 図のと おり)	地滑り
松の久 保A 421 - J - 18 8	大洲市 長浜町 今坊 (次の 図のと おり)	地滑り	八重栗 424 - J - 24 4	大洲市 肱川町 名荷谷 (次の 図のと おり)	地滑り
松の久 保B 421 - J - 18 9	大洲市 長浜町 今坊 (次の 図のと おり)	地滑り	宇和川 424 - J - 24 5	大洲市 肱川町 宇和川 (次の 図のと おり)	地滑り
橋立 421 - J - 19 0	大洲市 長浜町 今坊 (次の 図のと おり)	地滑り	上嵯峨 谷 424 - J - 24 6	大洲市 肱川町 山鳥坂 (次の 図のと おり)	地滑り
黒田 421 - J - 19 1	大洲市 長浜町 黒田 (次の 図のと おり)	地滑り	見の越 424 - J - 24 7	大洲市 肱川町 山鳥坂 (次の 図のと おり)	地滑り
須沢 421 - J - 19 2	大洲市 長浜町 須沢 (次の 図のと おり)	地滑り	久下 424 - J - 24 8	大洲市 肱川町 宇和川 (次の 図のと おり)	地滑り
櫛生 421 - J - 19 3	大洲市 長浜町 櫛生 (次の 図のと おり)	地滑り	中城 424 - J - 51 2	大洲市 肱川町 中居谷 (次の 図のと おり)	地滑り
中峰 421 - J - 19 4	大洲市 長浜町 櫛生 (次の 図のと おり)	地滑り	竹成 425 - J - 25 0	大洲市 河辺町 横山 (次の 図のと おり)	地滑り
常水 421 - J - 19 5	大洲市 長浜町 櫛生 (次の 図のと おり)	地滑り	日除 425 - J - 25 1	大洲市 河辺町 川崎 (次の 図のと おり)	地滑り

日其川 425 - J - 25 2	大洲市 河辺町 北平 (次の 図のと おり)	地滑り	成能 207 - NK - 48	大洲市 成能 (次の 図のと おり)	地滑り
竹の瀬 425 - J - 25 3	大洲市 河辺町 三嶋 (次の 図のと おり)	地滑り	武陵 207 - NK - 49	大洲市 森山 (次の 図のと おり)	地滑り
寺敷 425 - J - 10 01	大洲市 河辺町 河都 (次の 図のと おり)	地滑り	滝の宮 207 - NK - 50	大洲市 平野町 野田 (次の 図のと おり)	地滑り
立山 207 - NK - 35	大洲市 喜多山 (次の 図のと おり)	地滑り	本谷 207 - NK - 51	大洲市 平野町 平地 (次の 図のと おり)	地滑り
竹屋敷 207 - NK - 36	大洲市 藤縄 (次の 図のと おり)	地滑り	高山 207 - NK - 52	大洲市 高山 (次の 図のと おり)	地滑り
居場 207 - NK - 37	大洲市 柳沢 (次の 図のと おり)	地滑り	横野 207 - NK - 53	大洲市 平野町 平地 (次の 図のと おり)	地滑り
家野 207 - NK - 38	大洲市 八多喜 町・手 成 (次の 図のと おり)	地滑り	向井 207 - NK - 54	大洲市 田処 (次の 図のと おり)	地滑り
赤田 207 - NK - 39	大洲市 柳沢 (次の 図のと おり)	地滑り	西山 207 - NS - 8	大洲市 東宇山 ・春賀 (次の 図のと おり)	地滑り
里城 207 - NK - 40	大洲市 田処 (次の 図のと おり)	地滑り	手成 207 - NS - 58	大洲市 手成 (次の 図のと おり)	地滑り
境 207 - NK - 41	大洲市 田処 (次の 図のと おり)	地滑り	東峰 207 - NS - 73	大洲市 上須戒 (次の 図のと おり)	地滑り
川上 207 - NK - 42	大洲市 田処 (次の 図のと おり)	地滑り	有久保 207 - NS - 133	大洲市 柳沢 (次の 図のと おり)	地滑り
土居 207 - NK - 43	大洲市 平野町 平地 (次の 図のと おり)	地滑り	宮野 207 - R - 1	大洲市 蔵川 (次の 図のと おり)	地滑り
打越 207 - NK - 44	大洲市 上須戒 (次の 図のと おり)	地滑り	西谷 207 - R - 2	大洲市 官田町 宇津 (次の 図のと おり)	地滑り
初尾 207 - NK - 45	大洲市 上須戒 (次の 図のと おり)	地滑り	加屋 421 - NK - 220	大洲市 白滝 (次の 図のと おり)	地滑り
梶屋敷 207 - NK - 46	大洲市 上須戒 (次の 図のと おり)	地滑り	小谷 421 - NK - 221	大洲市 柴 (次の 図のと おり)	地滑り
広岡 207 - NK - 47	大洲市 手成・ 米津 (次の 図のと おり)	地滑り	田ノ瀬 421 - NK - 222	大洲市 白滝 (次の 図のと おり)	地滑り

一ノ瀬 421 - NK - 223	大洲市 戒川 (次の 図のと おり)	地滑り	中津 424 - NK - 261	大洲市 肱川町 中津 (次の 図のと おり)	地滑り
橋立 421 - NK - 224	大洲市 長浜町 今坊 (次の 図のと おり)	地滑り	下嵯峨 谷 424 - NK - 262	大洲市 肱川町 山鳥坂 (次の 図のと おり)	地滑り
柿の久 保 421 - NK - 225	大洲市 長浜町 下須戒 (次の 図のと おり)	地滑り	敷水 424 - NK - 263	大洲市 肱川町 山鳥坂 (次の 図のと おり)	地滑り
桜 421 - NK - 226	大洲市 豊茂 (次の 図のと おり)	地滑り	師走野 424 - NK - 264	大洲市 肱川町 宇和川 (次の 図のと おり)	地滑り
坂谷 421 - NK - 229	大洲市 長浜町 櫛生 (次の 図のと おり)	地滑り	中野 424 - NK - 265	大洲市 肱川町 宇和川 (次の 図のと おり)	地滑り
出海 421 - NK - 230	大洲市 長浜町 出海 (次の 図のと おり)	地滑り	瓜畦 424 - NK - 266	大洲市 肱川町 名荷谷 (次の 図のと おり)	地滑り
小長浜 421 - NK - 233	大洲市 長浜町 大越・ 戎川 (次の 図のと おり)	地滑り	道野尾 424 - NK - 267	大洲市 肱川町 宇和川 (次の 図のと おり)	地滑り
大越 421 - NK - 234	大洲市 長浜町 大越・ 長浜町 上老松 (次の 図のと おり)	地滑り	竹の谷 東 424 - NK - 268	大洲市 肱川町 山鳥坂 (次の 図のと おり)	地滑り
中央 421 - NK - 235	大洲市 豊茂 (次の 図のと おり)	地滑り	広常 424 - NK - 269	大洲市 肱川町 大谷 (次の 図のと おり)	地滑り
清水 421 - NK - 237	大洲市 長浜町 沖浦 (次の 図のと おり)	地滑り	菟野尾 424 - NS - 66	大洲市 肱川町 山鳥坂 (次の 図のと おり)	地滑り
下平 421 - NK - 238	大洲市 長浜町 下須戒 (次の 図のと おり)	地滑り	稲谷名 場連 425 - NK - 270	大洲市 河辺町 河都 (次の 図のと おり)	地滑り
上成 421 - NK - 240	大洲市 長浜町 上老松 ・長浜 町大越 (次の 図のと おり)	地滑り	日除 425 - NK - 271	大洲市 河辺町 川崎・ 河辺町 川上 (次の 図のと おり)	地滑り
大久保 421 - NS - 116	大洲市 長浜町 穂積 (次の 図のと おり)	地滑り	竹の瀬 425 - NK - 272	大洲市 河辺町 三嶋 (次の 図のと おり)	地滑り
今坊 421 - NS - 146	大洲市 長浜町 今坊 (次の 図のと おり)	地滑り	鴨谷 425 - NK - 273	大洲市 河辺町 植松 (次の 図のと おり)	地滑り



椽谷 1 425 - NK - 275	大洲市 河辺町 植松 (次の 図のと おり)	地滑り
大中山 425 - NK - 277	大洲市 河辺町 三嶋 (次の 図のと おり)	地滑り
日ノ平 425 - NS - 59	大洲市 河辺町 植松 (次の 図のと おり)	地滑り
椽谷 425 - NS - 68	大洲市 河辺町 植松 (次の 図のと おり)	地滑り
上大成 425 - NS - 145	大洲市 河辺町 山鳥坂 (次の 図のと おり)	地滑り

(「次の図」は、省略し、その図面は、土木部河川港湾局砂防課、大洲土木事務所及び大洲市に備えて一般の縦覧に供する。)

○愛媛県告示第252号

土砂災害警戒区域等における土砂災害防止対策の推進に関する法律(平成12年法律第57号)第7条第1項及び第9条第1項の規定に基づき、次のとおり土砂災害警戒区域及び土砂災害特別警戒区域を指定する。

令和3年3月12日

愛媛県知事 中村 時 広

土砂災害警戒区域			土砂災害特別警戒区域			
名 称	指定の区域	土砂災害の発生原因となる自然現象の種類	名 称	指定の区域	土砂災害の発生原因となる自然現象の種類	建築物に作用すると想定される衝撃に関する事項
三ノ丸 207 - 10 4(2)	大洲市 大洲 (次の 図のと おり)	急傾斜地 の崩壊	三ノ丸 207 - 10 4(2)	大洲市 大洲 (次の 図のと おり)	急傾斜地 の崩壊	次の図のと おり
西大洲 207 - 10 5(2)	大洲市 西大洲 (次の 図のと おり)	急傾斜地 の崩壊	西大洲 207 - 10 5(2)	大洲市 西大洲 (次の 図のと おり)	急傾斜地 の崩壊	次の図のと おり
駅裏 207 - 11 36(1)	大洲市 五郎・ 東宇山 ・新谷 (次の 図のと おり)	急傾斜地 の崩壊	駅裏 207 - 11 36(1)	大洲市 五郎・ 東宇山 ・新谷 (次の 図のと おり)	急傾斜地 の崩壊	次の図のと おり
東畦 207 - 11 46(1)	大洲市 中村 (次の 図のと おり)	急傾斜地 の崩壊	東畦 207 - 11 46(1)	大洲市 中村 (次の 図のと おり)	急傾斜地 の崩壊	次の図のと おり
山根 207 - 11 47(1)	大洲市 中村 (次の 図のと おり)	急傾斜地 の崩壊	山根 207 - 11 47(1)	大洲市 中村 (次の 図のと おり)	急傾斜地 の崩壊	次の図のと おり
田ノ口 207 - 11 48(1)	大洲市 田口・ 中村・ 若宮 (次の 図のと おり)	急傾斜地 の崩壊	田ノ口 207 - 11 48(1)	大洲市 田口・ 中村・ 若宮 (次の 図のと おり)	急傾斜地 の崩壊	次の図のと おり

田ノ口 A 207 - 11 49(1)	大洲市 田口・ 東大洲 ・中村 (次の 図のと おり)	急傾斜地 の崩壊	田ノ口 A 207 - 11 49(1)	大洲市 田口・ 東大洲 ・中村 (次の 図のと おり)	急傾斜地 の崩壊	次の図のと おり
市ノ瀬 207 - 11 57(1)	大洲市 柚木 (次の 図のと おり)	急傾斜地 の崩壊	市ノ瀬 207 - 11 57(1)	大洲市 柚木 (次の 図のと おり)	急傾斜地 の崩壊	次の図のと おり
柚木 207 - 11 58(1)	大洲市 柚木 (次の 図のと おり)	急傾斜地 の崩壊	柚木 207 - 11 58(1)	大洲市 柚木 (次の 図のと おり)	急傾斜地 の崩壊	次の図のと おり
尾坂 207 - 11 59(1)	大洲市 大洲・ 柚木 (次の 図のと おり)	急傾斜地 の崩壊	尾坂 207 - 11 59(1)	大洲市 大洲・ 柚木 (次の 図のと おり)	急傾斜地 の崩壊	次の図のと おり
志保町 207 - 11 60(1)	大洲市 大洲・ 柚木 (次の 図のと おり)	急傾斜地 の崩壊	志保町 207 - 11 60(1)	大洲市 大洲・ 柚木 (次の 図のと おり)	急傾斜地 の崩壊	次の図のと おり
東山根 A 207 - 11 61(1)	大洲市 大洲・ 柚木・ 西大洲 (次の 図のと おり)	急傾斜地 の崩壊	東山根 A 207 - 11 61(1)	大洲市 大洲・ 柚木・ 西大洲 (次の 図のと おり)	急傾斜地 の崩壊	次の図のと おり
東山根 B 207 - 11 62(1)	大洲市 大洲・ 柚木 (次の 図のと おり)	急傾斜地 の崩壊	東山根 B 207 - 11 62(1)	大洲市 大洲・ 柚木 (次の 図のと おり)	急傾斜地 の崩壊	次の図のと おり
新屋敷 207 - 11 63(1)	大洲市 西大洲 ・大洲 (次の 図のと おり)	急傾斜地 の崩壊	新屋敷 207 - 11 63(1)	大洲市 西大洲 ・大洲 (次の 図のと おり)	急傾斜地 の崩壊	次の図のと おり
椎ノ森 207 - 11 64(1)	大洲市 西大洲 ・大洲 (次の 図のと おり)	急傾斜地 の崩壊	椎ノ森 207 - 11 64(1)	大洲市 西大洲 ・大洲 (次の 図のと おり)	急傾斜地 の崩壊	次の図のと おり
浮船 207 - 11 65(1)	大洲市 西大洲 ・大洲 (次の 図のと おり)	急傾斜地 の崩壊	浮船 207 - 11 65(1)	大洲市 西大洲 ・大洲 (次の 図のと おり)	急傾斜地 の崩壊	次の図のと おり
太郎宮 B 207 - 11 66(1)	大洲市 西大洲 ・大洲 (次の 図のと おり)	急傾斜地 の崩壊	太郎宮 B 207 - 11 66(1)	大洲市 西大洲 ・大洲 (次の 図のと おり)	急傾斜地 の崩壊	次の図のと おり
太郎宮 207 - 11 67(1)	大洲市 西大洲 ・大洲 (次の 図のと おり)	急傾斜地 の崩壊	太郎宮 207 - 11 67(1)	大洲市 西大洲 ・大洲 (次の 図のと おり)	急傾斜地 の崩壊	次の図のと おり
関谷 207 - 11 69(1)	大洲市 西大洲 (次の 図のと おり)	急傾斜地 の崩壊	関谷 207 - 11 69(1)	大洲市 西大洲 (次の 図のと おり)	急傾斜地 の崩壊	次の図のと おり
城地 207 - 11 70(1)	大洲市 阿蔵 (次の 図のと おり)	急傾斜地 の崩壊	城地 207 - 11 70(1)	大洲市 阿蔵 (次の 図のと おり)	急傾斜地 の崩壊	次の図のと おり
古久米 207 - 11 71(1)	大洲市 阿蔵 (次の 図のと おり)	急傾斜地 の崩壊	古久米 207 - 11 71(1)	大洲市 阿蔵 (次の 図のと おり)	急傾斜地 の崩壊	次の図のと おり

武田 A 207 - - 11 72(1)	大洲市 阿蔵 (次の 図のと おり)	急傾斜地 の崩壊	武田 A 207 - - 11 72(1)	大洲市 阿蔵 (次の 図のと おり)	急傾斜地 の崩壊	次の図のと おり	本谷 B 207 - - 11 95(1)	大洲市 平野町 平地 (次の 図のと おり)	急傾斜地 の崩壊	本谷 B 207 - - 11 95(1)	大洲市 平野町 平地 (次の 図のと おり)	急傾斜地 の崩壊	次の図のと おり
深井 207 - - 11 74(1)	大洲市 高山・ 阿蔵 (次の 図のと おり)	急傾斜地 の崩壊	深井 207 - - 11 74(1)	大洲市 高山・ 阿蔵 (次の 図のと おり)	急傾斜地 の崩壊	次の図のと おり	本谷 C 207 - - 11 96(1)	大洲市 平野町 平地 (次の 図のと おり)	急傾斜地 の崩壊	本谷 C 207 - - 11 96(1)	大洲市 平野町 平地 (次の 図のと おり)	急傾斜地 の崩壊	次の図のと おり
奥深井 B 207 - - 11 76(1)	大洲市 高山・ 阿蔵 (次の 図のと おり)	急傾斜地 の崩壊	奥深井 B 207 - - 11 76(1)	大洲市 高山・ 阿蔵 (次の 図のと おり)	急傾斜地 の崩壊	次の図のと おり	本谷 D 207 - - 12 03(1)	大洲市 平野町 平地 (次の 図のと おり)	急傾斜地 の崩壊	本谷 D 207 - - 12 03(1)	大洲市 平野町 平地 (次の 図のと おり)	急傾斜地 の崩壊	次の図のと おり
池富 207 - - 11 77(1)	大洲市 高山・ 阿蔵 (次の 図のと おり)	急傾斜地 の崩壊	池富 207 - - 11 77(1)	大洲市 高山・ 阿蔵 (次の 図のと おり)	急傾斜地 の崩壊	次の図のと おり	田ノ口 207 - - 12 05(1)	大洲市 田口 (次の 図のと おり)	急傾斜地 の崩壊	田ノ口 207 - - 12 05(1)	大洲市 田口 (次の 図のと おり)	急傾斜地 の崩壊	次の図のと おり
有松 207 - - 11 78(1)	大洲市 阿蔵 (次の 図のと おり)	急傾斜地 の崩壊	有松 207 - - 11 78(1)	大洲市 阿蔵 (次の 図のと おり)	急傾斜地 の崩壊	次の図のと おり	八河 207 - - 12 07(1)	大洲市 森山 (次の 図のと おり)	急傾斜地 の崩壊	八河 207 - - 12 07(1)	大洲市 森山 (次の 図のと おり)	急傾斜地 の崩壊	次の図のと おり
会心 207 - - 11 79(1)	大洲市 平野町 平地 (次の 図のと おり)	急傾斜地 の崩壊	会心 207 - - 11 79(1)	大洲市 平野町 平地 (次の 図のと おり)	急傾斜地 の崩壊	次の図のと おり	天貢 207 - - 12 14(1)	大洲市 菅田町 宇津 (次の 図のと おり)	急傾斜地 の崩壊	天貢 207 - - 12 14(1)	大洲市 菅田町 宇津 (次の 図のと おり)	急傾斜地 の崩壊	次の図のと おり
保子野 B 207 - - 11 83(1)	大洲市 平野町 平地 (次の 図のと おり)	急傾斜地 の崩壊	保子野 B 207 - - 11 83(1)	大洲市 平野町 平地 (次の 図のと おり)	急傾斜地 の崩壊	次の図のと おり	譲葉 207 - - 12 15(1)	大洲市 菅田町 宇津 (次の 図のと おり)	急傾斜地 の崩壊	譲葉 207 - - 12 15(1)	大洲市 菅田町 宇津 (次の 図のと おり)	急傾斜地 の崩壊	次の図のと おり
矢の口 B 207 - - 11 85(1)	大洲市 平野町 平地 (次の 図のと おり)	急傾斜地 の崩壊	矢の口 B 207 - - 11 85(1)	大洲市 平野町 平地 (次の 図のと おり)	急傾斜地 の崩壊	次の図のと おり	上東 207 - - 12 17(1)	大洲市 菅田町 菅田 (次の 図のと おり)	急傾斜地 の崩壊	上東 207 - - 12 17(1)	大洲市 菅田町 菅田 (次の 図のと おり)	急傾斜地 の崩壊	次の図のと おり
小学校 裏 207 - - 11 86(1)	大洲市 平野町 平地・ 平野町 野田 (次の 図のと おり)	急傾斜地 の崩壊	小学校 裏 207 - - 11 86(1)	大洲市 平野町 平地・ 平野町 野田 (次の 図のと おり)	急傾斜地 の崩壊	次の図のと おり	追打 207 - - 12 18(1)	大洲市 菅田町 大竹 (次の 図のと おり)	急傾斜地 の崩壊	追打 207 - - 12 18(1)	大洲市 菅田町 大竹 (次の 図のと おり)	急傾斜地 の崩壊	次の図のと おり
チウガ ク A 207 - - 11 88(1)	大洲市 平野町 野田・ 平野町 平地・ 西大洲 (次の 図のと おり)	急傾斜地 の崩壊	チウガ ク A 207 - - 11 88(1)	大洲市 平野町 野田・ 平野町 平地・ 西大洲 (次の 図のと おり)	急傾斜地 の崩壊	次の図のと おり	成見 207 - - 12 22(1)	大洲市 菅田町 宇津 (次の 図のと おり)	急傾斜地 の崩壊	成見 207 - - 12 22(1)	大洲市 菅田町 宇津 (次の 図のと おり)	急傾斜地 の崩壊	次の図のと おり
チウガ ク B 207 - - 11 89(1)	大洲市 平野町 野田 (次の 図のと おり)	急傾斜地 の崩壊	チウガ ク B 207 - - 11 89(1)	大洲市 平野町 野田 (次の 図のと おり)	急傾斜地 の崩壊	次の図のと おり	池田 207 - - 12 23(1)	大洲市 菅田町 宇津 (次の 図のと おり)	急傾斜地 の崩壊	池田 207 - - 12 23(1)	大洲市 菅田町 宇津 (次の 図のと おり)	急傾斜地 の崩壊	次の図のと おり
坂田 207 - - 11 90(1)	大洲市 平野町 野田 (次の 図のと おり)	急傾斜地 の崩壊	坂田 207 - - 11 90(1)	大洲市 平野町 野田 (次の 図のと おり)	急傾斜地 の崩壊	次の図のと おり	上村島 207 - - 12 24(1)	大洲市 菅田町 菅田 (次の 図のと おり)	急傾斜地 の崩壊	上村島 207 - - 12 24(1)	大洲市 菅田町 菅田 (次の 図のと おり)	急傾斜地 の崩壊	次の図のと おり
矢の地 207 - - 11 91(1)	大洲市 平野町 野田 (次の 図のと おり)	急傾斜地 の崩壊	矢の地 207 - - 11 91(1)	大洲市 平野町 野田 (次の 図のと おり)	急傾斜地 の崩壊	次の図のと おり	畠 207 - - 12 25(1)	大洲市 菅田町 菅田 (次の 図のと おり)	急傾斜地 の崩壊	畠 207 - - 12 25(1)	大洲市 菅田町 菅田 (次の 図のと おり)	急傾斜地 の崩壊	次の図のと おり
本谷 A 207 - - 11 94(1)	大洲市 平野町 平地 (次の 図のと おり)	急傾斜地 の崩壊	本谷 A 207 - - 11 94(1)	大洲市 平野町 平地 (次の 図のと おり)	急傾斜地 の崩壊	次の図のと おり	裾野 207 - - 12 26(1)	大洲市 菅田町 大竹 (次の 図のと おり)	急傾斜地 の崩壊	裾野 207 - - 12 26(1)	大洲市 菅田町 大竹 (次の 図のと おり)	急傾斜地 の崩壊	次の図のと おり
							裾野 A 207 - - 12 27(1)	大洲市 菅田町 大竹 (次の 図のと おり)	急傾斜地 の崩壊	裾野 A 207 - - 12 27(1)	大洲市 菅田町 大竹 (次の 図のと おり)	急傾斜地 の崩壊	次の図のと おり

小倉 207 - 12 28(1)	大洲市菅田町大竹 (次の図のとおり)	急傾斜地の崩壊	小倉 207 - 12 28(1)	大洲市菅田町大竹 (次の図のとおり)	急傾斜地の崩壊	次の図のとおり
北只 207 - 12 29(1)	大洲市黒木・北只 (次の図のとおり)	急傾斜地の崩壊	北只 207 - 12 29(1)	大洲市黒木・北只 (次の図のとおり)	急傾斜地の崩壊	次の図のとおり
中久保 207 - 12 36(1)	大洲市新谷 (次の図のとおり)	急傾斜地の崩壊	中久保 207 - 12 36(1)	大洲市新谷 (次の図のとおり)	急傾斜地の崩壊	次の図のとおり
田合 207 - 12 37(1)	大洲市新谷 (次の図のとおり)	急傾斜地の崩壊	田合 207 - 12 37(1)	大洲市新谷 (次の図のとおり)	急傾斜地の崩壊	次の図のとおり
惣谷 207 - 12 38(1)	大洲市新谷 (次の図のとおり)	急傾斜地の崩壊	惣谷 207 - 12 38(1)	大洲市新谷 (次の図のとおり)	急傾斜地の崩壊	次の図のとおり
大久保 207 - 12 39(1)	大洲市新谷・新谷町 (次の図のとおり)	急傾斜地の崩壊	大久保 207 - 12 39(1)	大洲市新谷・新谷町 (次の図のとおり)	急傾斜地の崩壊	次の図のとおり
川西 207 - 12 40(1)	大洲市新谷・新谷町 (次の図のとおり)	急傾斜地の崩壊	川西 207 - 12 40(1)	大洲市新谷・新谷町 (次の図のとおり)	急傾斜地の崩壊	次の図のとおり
上組 B 207 - 12 41(1)	大洲市新谷 (次の図のとおり)	急傾斜地の崩壊	上組 B 207 - 12 41(1)	大洲市新谷 (次の図のとおり)	急傾斜地の崩壊	次の図のとおり
中組 207 - 12 42(1)	大洲市新谷 (次の図のとおり)	急傾斜地の崩壊	中組 207 - 12 42(1)	大洲市新谷 (次の図のとおり)	急傾斜地の崩壊	次の図のとおり
中組 A 207 - 12 43(1)	大洲市新谷 (次の図のとおり)	急傾斜地の崩壊	中組 A 207 - 12 43(1)	大洲市新谷 (次の図のとおり)	急傾斜地の崩壊	次の図のとおり
中組 B 207 - 12 44(1)	大洲市新谷 (次の図のとおり)	急傾斜地の崩壊	中組 B 207 - 12 44(1)	大洲市新谷 (次の図のとおり)	急傾斜地の崩壊	次の図のとおり
都 207 - 12 45(1)	大洲市新谷 (次の図のとおり)	急傾斜地の崩壊	都 207 - 12 45(1)	大洲市新谷 (次の図のとおり)	急傾斜地の崩壊	次の図のとおり
小貝 207 - 12 46(1)	大洲市新谷 (次の図のとおり)	急傾斜地の崩壊	小貝 207 - 12 46(1)	大洲市新谷 (次の図のとおり)	急傾斜地の崩壊	次の図のとおり
山高 A 207 - 12 48(1)	大洲市春賀 (次の図のとおり)	急傾斜地の崩壊	山高 A 207 - 12 48(1)	大洲市春賀 (次の図のとおり)	急傾斜地の崩壊	次の図のとおり
山高 B 207 - 12 49(1)	大洲市春賀 (次の図のとおり)	急傾斜地の崩壊	山高 B 207 - 12 49(1)	大洲市春賀 (次の図のとおり)	急傾斜地の崩壊	次の図のとおり
阿寄 207 - 12 50(1)	大洲市春賀 (次の図のとおり)	急傾斜地の崩壊	阿寄 207 - 12 50(1)	大洲市春賀 (次の図のとおり)	急傾斜地の崩壊	次の図のとおり
阿寄 A 207 - 12 51(1)	大洲市春賀 (次の図のとおり)	急傾斜地の崩壊	阿寄 A 207 - 12 51(1)	大洲市春賀 (次の図のとおり)	急傾斜地の崩壊	次の図のとおり
久保 2 207 - 12 52(1)	大洲市春賀 (次の図のとおり)	急傾斜地の崩壊	久保 2 207 - 12 52(1)	大洲市春賀 (次の図のとおり)	急傾斜地の崩壊	次の図のとおり
田辺 207 - 12 54(1)	大洲市春賀 (次の図のとおり)	急傾斜地の崩壊	田辺 207 - 12 54(1)	大洲市春賀 (次の図のとおり)	急傾斜地の崩壊	次の図のとおり
石橋 207 - 12 55(1)	大洲市春賀 (次の図のとおり)	急傾斜地の崩壊	石橋 207 - 12 55(1)	大洲市春賀 (次の図のとおり)	急傾斜地の崩壊	次の図のとおり
大東 207 - 12 62(1)	大洲市東宇山 (次の図のとおり)	急傾斜地の崩壊	大東 207 - 12 62(1)	大洲市東宇山 (次の図のとおり)	急傾斜地の崩壊	次の図のとおり
板野 207 - 12 78(1)	大洲市菅田町宇津 (次の図のとおり)	急傾斜地の崩壊	板野 207 - 12 78(1)	大洲市菅田町宇津 (次の図のとおり)	急傾斜地の崩壊	次の図のとおり
上本郷 207 - 26 08(1)	大洲市菅田町大竹 (次の図のとおり)	急傾斜地の崩壊	上本郷 207 - 26 08(1)	大洲市菅田町大竹 (次の図のとおり)	急傾斜地の崩壊	次の図のとおり
只越 207 - 27 02(1)	大洲市阿蔵 (次の図のとおり)	急傾斜地の崩壊	只越 207 - 27 02(1)	大洲市阿蔵 (次の図のとおり)	急傾斜地の崩壊	次の図のとおり
本村 A 207 - 27 10(1)	大洲市森山 (次の図のとおり)	急傾斜地の崩壊	本村 A 207 - 27 10(1)	大洲市森山 (次の図のとおり)	急傾斜地の崩壊	次の図のとおり
如法寺 1 207 - 1 1(1)	大洲市柚木 (次の図のとおり)	急傾斜地の崩壊	如法寺 1 207 - 1 1(1)	大洲市柚木 (次の図のとおり)	急傾斜地の崩壊	次の図のとおり
如法寺 207 - 1 2(2)	大洲市柚木 (次の図のとおり)	急傾斜地の崩壊	如法寺 207 - 1 2(2)	大洲市柚木 (次の図のとおり)	急傾斜地の崩壊	次の図のとおり
如法寺 2 207 - 2 1(1)	大洲市柚木 (次の図のとおり)	急傾斜地の崩壊	如法寺 2 207 - 2 1(1)	大洲市柚木 (次の図のとおり)	急傾斜地の崩壊	次の図のとおり
如法寺 3 207 - 3 1(1)	大洲市柚木 (次の図のとおり)	急傾斜地の崩壊	如法寺 3 207 - 3 1(1)	大洲市柚木 (次の図のとおり)	急傾斜地の崩壊	次の図のとおり
只越一 207 - 3 2(2)	大洲市阿蔵 (次の図のとおり)	急傾斜地の崩壊	只越一 207 - 3 2(2)	大洲市阿蔵 (次の図のとおり)	急傾斜地の崩壊	次の図のとおり
如法寺 4 207 - 4 1(1)	大洲市柚木 (次の図のとおり)	急傾斜地の崩壊	如法寺 4 207 - 4 1(1)	大洲市柚木 (次の図のとおり)	急傾斜地の崩壊	次の図のとおり
柴尾 207 - 4 2(2)	大洲市阿蔵 (次の図のとおり)	急傾斜地の崩壊	柴尾 207 - 4 2(2)	大洲市阿蔵 (次の図のとおり)	急傾斜地の崩壊	次の図のとおり







中組 207 - 55 (2)	大洲市 野佐来 (次の 図のと おり)	急傾斜地 の崩壊	中組 207 - 55 (2)	大洲市 野佐来 (次の 図のと おり)	急傾斜地 の崩壊	次の図のと おり
下組 207 - 56 (2)	大洲市 野佐来 (次の 図のと おり)	急傾斜地 の崩壊	下組 207 - 56 (2)	大洲市 野佐来 (次の 図のと おり)	急傾斜地 の崩壊	次の図のと おり
上黒木 207 - 57 (2)	大洲市 黒木 (次の 図のと おり)	急傾斜地 の崩壊	上黒木 207 - 57 (2)	大洲市 黒木 (次の 図のと おり)	急傾斜地 の崩壊	次の図のと おり
下黒木 1 207 - 58 (2)	大洲市 黒木 (次の 図のと おり)	急傾斜地 の崩壊	下黒木 1 207 - 58 (2)	大洲市 黒木 (次の 図のと おり)	急傾斜地 の崩壊	次の図のと おり
下黒木 2 207 - 59 (2)	大洲市 北只 (次の 図のと おり)	急傾斜地 の崩壊	下黒木 2 207 - 59 (2)	大洲市 北只 (次の 図のと おり)	急傾斜地 の崩壊	次の図のと おり
阿部 207 - 60 (2)	大洲市 菅田 (次の 図のと おり)	急傾斜地 の崩壊	阿部 207 - 60 (2)	大洲市 菅田 (次の 図のと おり)	急傾斜地 の崩壊	次の図のと おり
大谷 1 207 - 61 (1)	大洲市 新谷・ 五郎 (次の 図のと おり)	急傾斜地 の崩壊	大谷 1 207 - 61 (1)	大洲市 新谷・ 五郎 (次の 図のと おり)	急傾斜地 の崩壊	次の図のと おり
道屋敷 207 - 61 (2)	大洲市 菅田町 宇津 (次の 図のと おり)	急傾斜地 の崩壊	道屋敷 207 - 61 (2)	大洲市 菅田町 宇津 (次の 図のと おり)	急傾斜地 の崩壊	次の図のと おり
志茂 207 - 62 (2)	大洲市 成能 (次の 図のと おり)	急傾斜地 の崩壊	志茂 207 - 62 (2)	大洲市 成能 (次の 図のと おり)	急傾斜地 の崩壊	次の図のと おり
立岡 1 207 - 63 (1)	大洲市 田口 (次の 図のと おり)	急傾斜地 の崩壊	立岡 1 207 - 63 (1)	大洲市 田口 (次の 図のと おり)	急傾斜地 の崩壊	次の図のと おり
坊屋敷 207 - 63 (2)	大洲市 成能 (次の 図のと おり)	急傾斜地 の崩壊	坊屋敷 207 - 63 (2)	大洲市 成能 (次の 図のと おり)	急傾斜地 の崩壊	次の図のと おり
立岡 2 207 - 64 (1)	大洲市 田口 (次の 図のと おり)	急傾斜地 の崩壊	立岡 2 207 - 64 (1)	大洲市 田口 (次の 図のと おり)	急傾斜地 の崩壊	次の図のと おり
水の峠 1 207 - 64 (2)	大洲市 柳沢 (次の 図のと おり)	急傾斜地 の崩壊	水の峠 1 207 - 64 (2)	大洲市 柳沢 (次の 図のと おり)	急傾斜地 の崩壊	次の図のと おり
立岡 3 207 - 65 (1)	大洲市 田口・ 東大洲 (次の 図のと おり)	急傾斜地 の崩壊	立岡 3 207 - 65 (1)	大洲市 田口・ 東大洲 (次の 図のと おり)	急傾斜地 の崩壊	次の図のと おり
西岡 1 207 - 66 (1)	大洲市 田口 (次の 図のと おり)	急傾斜地 の崩壊	西岡 1 207 - 66 (1)	大洲市 田口 (次の 図のと おり)	急傾斜地 の崩壊	次の図のと おり
桐の目 1 207 - 66 (2)	大洲市 柳沢 (次の 図のと おり)	急傾斜地 の崩壊	桐の目 1 207 - 66 (2)	大洲市 柳沢 (次の 図のと おり)	急傾斜地 の崩壊	次の図のと おり

西岡 2 207 - 67 (1)	大洲市 田口 (次の 図のと おり)	急傾斜地 の崩壊	西岡 2 207 - 67 (1)	大洲市 田口 (次の 図のと おり)	急傾斜地 の崩壊	次の図のと おり
桐の目 2 207 - 67 (2)	大洲市 柳沢 (次の 図のと おり)	急傾斜地 の崩壊	桐の目 2 207 - 67 (2)	大洲市 柳沢 (次の 図のと おり)	急傾斜地 の崩壊	次の図のと おり
平坂 1 207 - 68 (1)	大洲市 市木・ 田口 (次の 図のと おり)	急傾斜地 の崩壊	平坂 1 207 - 68 (1)	大洲市 市木・ 田口 (次の 図のと おり)	急傾斜地 の崩壊	次の図のと おり
柳沢本 郷 1 207 - 68 (2)	大洲市 柳沢 (次の 図のと おり)	急傾斜地 の崩壊	柳沢本 郷 1 207 - 68 (2)	大洲市 柳沢 (次の 図のと おり)	急傾斜地 の崩壊	次の図のと おり
平坂 2 207 - 69 (1)	大洲市 市木・ 田口 (次の 図のと おり)	急傾斜地 の崩壊	平坂 2 207 - 69 (1)	大洲市 市木・ 田口 (次の 図のと おり)	急傾斜地 の崩壊	次の図のと おり
小鳥越 1 207 - 70 (1)	大洲市 徳森・ 市木 (次の 図のと おり)	急傾斜地 の崩壊	小鳥越 1 207 - 70 (1)	大洲市 徳森・ 市木 (次の 図のと おり)	急傾斜地 の崩壊	次の図のと おり
小鳥越 2 207 - 71 (1)	大洲市 徳森 (次の 図のと おり)	急傾斜地 の崩壊	小鳥越 2 207 - 71 (1)	大洲市 徳森 (次の 図のと おり)	急傾斜地 の崩壊	次の図のと おり
柳沢本 郷 4 207 - 71 (2)	大洲市 柳沢 (次の 図のと おり)	急傾斜地 の崩壊	柳沢本 郷 4 207 - 71 (2)	大洲市 柳沢 (次の 図のと おり)	急傾斜地 の崩壊	次の図のと おり
小鳥越 3 207 - 72 (1)	大洲市 徳森・ 東大洲 (次の 図のと おり)	急傾斜地 の崩壊	小鳥越 3 207 - 72 (1)	大洲市 徳森・ 東大洲 (次の 図のと おり)	急傾斜地 の崩壊	次の図のと おり
柳沢本 郷 5 207 - 72 (2)	大洲市 柳沢 (次の 図のと おり)	急傾斜地 の崩壊	柳沢本 郷 5 207 - 72 (2)	大洲市 柳沢 (次の 図のと おり)	急傾斜地 の崩壊	次の図のと おり
小鳥越 4 207 - 73 (1)	大洲市 徳森 (次の 図のと おり)	急傾斜地 の崩壊	小鳥越 4 207 - 73 (1)	大洲市 徳森 (次の 図のと おり)	急傾斜地 の崩壊	次の図のと おり
柳沢本 郷 6 207 - 73 (2)	大洲市 柳沢 (次の 図のと おり)	急傾斜地 の崩壊	柳沢本 郷 6 207 - 73 (2)	大洲市 柳沢 (次の 図のと おり)	急傾斜地 の崩壊	次の図のと おり
小鳥越 5 207 - 74 (1)	大洲市 徳森 (次の 図のと おり)	急傾斜地 の崩壊	小鳥越 5 207 - 74 (1)	大洲市 徳森 (次の 図のと おり)	急傾斜地 の崩壊	次の図のと おり
道成 1 207 - 74 (2)	大洲市 柳沢 (次の 図のと おり)	急傾斜地 の崩壊	道成 1 207 - 74 (2)	大洲市 柳沢 (次の 図のと おり)	急傾斜地 の崩壊	次の図のと おり
小鳥越 6 207 - 75 (1)	大洲市 徳森 (次の 図のと おり)	急傾斜地 の崩壊	小鳥越 6 207 - 75 (1)	大洲市 徳森 (次の 図のと おり)	急傾斜地 の崩壊	次の図のと おり
道成 2 207 - 75 (2)	大洲市 藤縄 (次の 図のと おり)	急傾斜地 の崩壊	道成 2 207 - 75 (2)	大洲市 藤縄 (次の 図のと おり)	急傾斜地 の崩壊	次の図のと おり



































宮野6 207 - 67 9(1)	大洲市 蔵川 (次の 図のと おり)	急傾斜地 の崩壊	宮野6 207 - 67 9(1)	大洲市 蔵川 (次の 図のと おり)	急傾斜地 の崩壊	次の図のと おり	大谷口 (b) 421 - 12 82(1)	大洲市 長浜町 今坊 (次の 図のと おり)	急傾斜地 の崩壊	大谷口 (b) 421 - 12 82(1)	大洲市 長浜町 今坊 (次の 図のと おり)	急傾斜地 の崩壊	次の図のと おり
宮野7 207 - 68 0(1)	大洲市 蔵川 (次の 図のと おり)	急傾斜地 の崩壊	宮野7 207 - 68 0(1)	大洲市 蔵川 (次の 図のと おり)	急傾斜地 の崩壊	次の図のと おり	大屋 421 - 12 87(1)	大洲市 長浜町 黒田 (次の 図のと おり)	急傾斜地 の崩壊	大屋 421 - 12 87(1)	大洲市 長浜町 黒田 (次の 図のと おり)	急傾斜地 の崩壊	次の図のと おり
宇津東 4 207 - 68 1(1)	大洲市 菅田町 宇津 (次の 図のと おり)	急傾斜地 の崩壊	宇津東 4 207 - 68 1(1)	大洲市 菅田町 宇津 (次の 図のと おり)	急傾斜地 の崩壊	次の図のと おり	加世 421 - 12 94(1)	大洲市 白滝 (次の 図のと おり)	急傾斜地 の崩壊	加世 421 - 12 94(1)	大洲市 白滝 (次の 図のと おり)	急傾斜地 の崩壊	次の図のと おり
宮野8 207 - 68 2(1)	大洲市 蔵川 (次の 図のと おり)	急傾斜地 の崩壊	宮野8 207 - 68 2(1)	大洲市 蔵川 (次の 図のと おり)	急傾斜地 の崩壊	次の図のと おり	田淵 421 - 12 95(1)	大洲市 白滝 (次の 図のと おり)	急傾斜地 の崩壊	田淵 421 - 12 95(1)	大洲市 白滝 (次の 図のと おり)	急傾斜地 の崩壊	次の図のと おり
川口9 207 - 68 3(1)	大洲市 蔵川 (次の 図のと おり)	急傾斜地 の崩壊	川口9 207 - 68 3(1)	大洲市 蔵川 (次の 図のと おり)	急傾斜地 の崩壊	次の図のと おり	須合田 421 - 12 96(1)	大洲市 白滝 (次の 図のと おり)	急傾斜地 の崩壊	須合田 421 - 12 96(1)	大洲市 白滝 (次の 図のと おり)	急傾斜地 の崩壊	次の図のと おり
寿5 207 - 68 4(1)	大洲市 東宇山 ・春賀 (次の 図のと おり)	急傾斜地 の崩壊	寿5 207 - 68 4(1)	大洲市 東宇山 ・春賀 (次の 図のと おり)	急傾斜地 の崩壊	次の図のと おり	加屋(a) 421 - 12 98(1)	大洲市 白滝 (次の 図のと おり)	急傾斜地 の崩壊	加屋(a) 421 - 12 98(1)	大洲市 白滝 (次の 図のと おり)	急傾斜地 の崩壊	次の図のと おり
猿谷6 207 - 68 6(1)	大洲市 上須戒 (次の 図のと おり)	急傾斜地 の崩壊	猿谷6 207 - 68 6(1)	大洲市 上須戒 (次の 図のと おり)	急傾斜地 の崩壊	次の図のと おり	豊中 421 - 13 03(1)	大洲市 柴 (次の 図のと おり)	急傾斜地 の崩壊	豊中 421 - 13 03(1)	大洲市 柴 (次の 図のと おり)	急傾斜地 の崩壊	次の図のと おり
和田 207 - 1 (1)	大洲市 春賀 (次の 図のと おり)	急傾斜地 の崩壊	和田 207 - 1 (1)	大洲市 春賀 (次の 図のと おり)	急傾斜地 の崩壊	次の図のと おり	郷 421 - 13 10(1)	大洲市 長浜町 下須戒 (次の 図のと おり)	急傾斜地 の崩壊	郷 421 - 13 10(1)	大洲市 長浜町 下須戒 (次の 図のと おり)	急傾斜地 の崩壊	次の図のと おり
都2 207 - 2 (1)	大洲市 新谷 (次の 図のと おり)	急傾斜地 の崩壊	都2 207 - 2 (1)	大洲市 新谷 (次の 図のと おり)	急傾斜地 の崩壊	次の図のと おり	前奥 421 - 13 12(1)	大洲市 長浜町 下須戒 (次の 図のと おり)	急傾斜地 の崩壊	前奥 421 - 13 12(1)	大洲市 長浜町 下須戒 (次の 図のと おり)	急傾斜地 の崩壊	次の図のと おり
田合A 207 - 3 (1)	大洲市 新谷 (次の 図のと おり)	急傾斜地 の崩壊	田合A 207 - 3 (1)	大洲市 新谷 (次の 図のと おり)	急傾斜地 の崩壊	次の図のと おり	小浦 421 - 13 17(1)	大洲市 長浜町 沖浦 (次の 図のと おり)	急傾斜地 の崩壊	小浦 421 - 13 17(1)	大洲市 長浜町 沖浦 (次の 図のと おり)	急傾斜地 の崩壊	次の図のと おり
田合B 207 - 4 (1)	大洲市 新谷 (次の 図のと おり)	急傾斜地 の崩壊	田合B 207 - 4 (1)	大洲市 新谷 (次の 図のと おり)	急傾斜地 の崩壊	次の図のと おり	清水 421 - 13 18(1)	大洲市 長浜町 沖浦 (次の 図のと おり)	急傾斜地 の崩壊	清水 421 - 13 18(1)	大洲市 長浜町 沖浦 (次の 図のと おり)	急傾斜地 の崩壊	次の図のと おり
只越 207 - 5 (1)	大洲市 阿蔵 (次の 図のと おり)	急傾斜地 の崩壊	只越 207 - 5 (1)	大洲市 阿蔵 (次の 図のと おり)	急傾斜地 の崩壊	次の図のと おり	沖浦 421 - 13 19(1)	大洲市 長浜町 沖浦 (次の 図のと おり)	急傾斜地 の崩壊	沖浦 421 - 13 19(1)	大洲市 長浜町 沖浦 (次の 図のと おり)	急傾斜地 の崩壊	次の図のと おり
有松 207 - 6 (1)	大洲市 阿蔵 (次の 図のと おり)	急傾斜地 の崩壊	有松 207 - 6 (1)	大洲市 阿蔵 (次の 図のと おり)	急傾斜地 の崩壊	次の図のと おり	仁久(a) 421 - 13 20(1)	大洲市 長浜町 仁久 (次の 図のと おり)	急傾斜地 の崩壊	仁久(a) 421 - 13 20(1)	大洲市 長浜町 仁久 (次の 図のと おり)	急傾斜地 の崩壊	次の図のと おり
矢の地 207 - 7 (1)	大洲市 平野町 野田 (次の 図のと おり)	急傾斜地 の崩壊	矢の地 207 - 7 (1)	大洲市 平野町 野田 (次の 図のと おり)	急傾斜地 の崩壊	次の図のと おり	水場 421 - 13 23(1)	大洲市 長浜・ 長浜町 黒田 (次の 図のと おり)	急傾斜地 の崩壊	水場 421 - 13 23(1)	大洲市 長浜・ 長浜町 黒田 (次の 図のと おり)	急傾斜地 の崩壊	次の図のと おり
鎌の田 207 - 8 (1)	大洲市 平野町 野田 (次の 図のと おり)	急傾斜地 の崩壊	鎌の田 207 - 8 (1)	大洲市 平野町 野田 (次の 図のと おり)	急傾斜地 の崩壊	次の図のと おり	山際 421 - 13 24(1)	大洲市 長浜・ 長浜町 仁久 (次の 図のと おり)	急傾斜地 の崩壊	山際 421 - 13 24(1)	大洲市 長浜・ 長浜町 仁久 (次の 図のと おり)	急傾斜地 の崩壊	次の図のと おり
大谷口 (a) 421 - 12 81(1)	大洲市 長浜町 今坊 (次の 図のと おり)	急傾斜地 の崩壊	大谷口 (a) 421 - 12 81(1)	大洲市 長浜町 今坊 (次の 図のと おり)	急傾斜地 の崩壊	次の図のと おり							





ヒルマツ(c) 421 - 30 (1)	大洲市白滝 (次の図のとおり)	急傾斜地の崩壊	ヒルマツ(c) 421 - 30 (1)	大洲市白滝 (次の図のとおり)	急傾斜地の崩壊	次の図のとおり	清水 421 - 49 (1)	大洲市長浜町沖浦 (次の図のとおり)	急傾斜地の崩壊	清水 421 - 49 (1)	大洲市長浜町沖浦 (次の図のとおり)	急傾斜地の崩壊	次の図のとおり
加屋 421 - 31 (1)	大洲市白滝 (次の図のとおり)	急傾斜地の崩壊	加屋 421 - 31 (1)	大洲市白滝 (次の図のとおり)	急傾斜地の崩壊	次の図のとおり	須沢(c) 421 - 52 (1)	大洲市長浜町須沢 (次の図のとおり)	急傾斜地の崩壊	須沢(c) 421 - 52 (1)	大洲市長浜町須沢 (次の図のとおり)	急傾斜地の崩壊	次の図のとおり
中 421 - 33 (1)	大洲市柴 (次の図のとおり)	急傾斜地の崩壊	中 421 - 33 (1)	大洲市柴 (次の図のとおり)	急傾斜地の崩壊	次の図のとおり	大久保 421 - 53 (1)	大洲市長浜町穂積 (次の図のとおり)	急傾斜地の崩壊	大久保 421 - 53 (1)	大洲市長浜町穂積 (次の図のとおり)	急傾斜地の崩壊	次の図のとおり
小田際 421 - 34 (1)	大洲市柴 (次の図のとおり)	急傾斜地の崩壊	小田際 421 - 34 (1)	大洲市柴 (次の図のとおり)	急傾斜地の崩壊	次の図のとおり	込ノ奥(a) 421 - 54 (1)	大洲市長浜町穂積 (次の図のとおり)	急傾斜地の崩壊	込ノ奥(a) 421 - 54 (1)	大洲市長浜町穂積 (次の図のとおり)	急傾斜地の崩壊	次の図のとおり
名ノ城 421 - 35 (1)	大洲市柴 (次の図のとおり)	急傾斜地の崩壊	名ノ城 421 - 35 (1)	大洲市柴 (次の図のとおり)	急傾斜地の崩壊	次の図のとおり	込ノ奥(b) 421 - 55 (1)	大洲市長浜町穂積 (次の図のとおり)	急傾斜地の崩壊	込ノ奥(b) 421 - 55 (1)	大洲市長浜町穂積 (次の図のとおり)	急傾斜地の崩壊	次の図のとおり
柿ノ久保 421 - 39 (1)	大洲市長浜町下須戒 (次の図のとおり)	急傾斜地の崩壊	柿ノ久保 421 - 39 (1)	大洲市長浜町下須戒 (次の図のとおり)	急傾斜地の崩壊	次の図のとおり	込ノ奥(c) 421 - 56 (1)	大洲市長浜町穂積 (次の図のとおり)	急傾斜地の崩壊	込ノ奥(c) 421 - 56 (1)	大洲市長浜町穂積 (次の図のとおり)	急傾斜地の崩壊	次の図のとおり
郷(a) 421 - 40 (1)	大洲市長浜町下須戒 (次の図のとおり)	急傾斜地の崩壊	郷(a) 421 - 40 (1)	大洲市長浜町下須戒 (次の図のとおり)	急傾斜地の崩壊	次の図のとおり	夫上 421 - 57 (1)	大洲市長浜町穂積 (次の図のとおり)	急傾斜地の崩壊	夫上 421 - 57 (1)	大洲市長浜町穂積 (次の図のとおり)	急傾斜地の崩壊	次の図のとおり
郷(b) 421 - 41 (1)	大洲市長浜町下須戒 (次の図のとおり)	急傾斜地の崩壊	郷(b) 421 - 41 (1)	大洲市長浜町下須戒 (次の図のとおり)	急傾斜地の崩壊	次の図のとおり	刈屋 421 - 58 (1)	大洲市豊茂 (次の図のとおり)	急傾斜地の崩壊	刈屋 421 - 58 (1)	大洲市豊茂 (次の図のとおり)	急傾斜地の崩壊	次の図のとおり
郷(c) 421 - 42 (1)	大洲市長浜町下須戒 (次の図のとおり)	急傾斜地の崩壊	郷(c) 421 - 42 (1)	大洲市長浜町下須戒 (次の図のとおり)	急傾斜地の崩壊	次の図のとおり	刈屋 421 - 59 (1)	大洲市豊茂 (次の図のとおり)	急傾斜地の崩壊	刈屋 421 - 59 (1)	大洲市豊茂 (次の図のとおり)	急傾斜地の崩壊	次の図のとおり
郷(d) 421 - 43 (1)	大洲市長浜町下須戒 (次の図のとおり)	急傾斜地の崩壊	郷(d) 421 - 43 (1)	大洲市長浜町下須戒 (次の図のとおり)	急傾斜地の崩壊	次の図のとおり	下村 421 - 60 (1)	大洲市豊茂 (次の図のとおり)	急傾斜地の崩壊	下村 421 - 60 (1)	大洲市豊茂 (次の図のとおり)	急傾斜地の崩壊	次の図のとおり
前奥 421 - 44 (1)	大洲市長浜町下須戒 (次の図のとおり)	急傾斜地の崩壊	前奥 421 - 44 (1)	大洲市長浜町下須戒 (次の図のとおり)	急傾斜地の崩壊	次の図のとおり	谷上 421 - 61 (1)	大洲市豊茂 (次の図のとおり)	急傾斜地の崩壊	谷上 421 - 61 (1)	大洲市豊茂 (次の図のとおり)	急傾斜地の崩壊	次の図のとおり
下平(a) 421 - 45 (1)	大洲市長浜町下須戒 (次の図のとおり)	急傾斜地の崩壊	下平(a) 421 - 45 (1)	大洲市長浜町下須戒 (次の図のとおり)	急傾斜地の崩壊	次の図のとおり	下 421 - 62 (1)	大洲市豊茂 (次の図のとおり)	急傾斜地の崩壊	下 421 - 62 (1)	大洲市豊茂 (次の図のとおり)	急傾斜地の崩壊	次の図のとおり
下平(b) 421 - 46 (1)	大洲市長浜町下須戒 (次の図のとおり)	急傾斜地の崩壊	下平(b) 421 - 46 (1)	大洲市長浜町下須戒 (次の図のとおり)	急傾斜地の崩壊	次の図のとおり	連上 421 - 63 (1)	大洲市豊茂 (次の図のとおり)	急傾斜地の崩壊	連上 421 - 63 (1)	大洲市豊茂 (次の図のとおり)	急傾斜地の崩壊	次の図のとおり
日野地(a) 421 - 47 (1)	大洲市長浜町穂積 (次の図のとおり)	急傾斜地の崩壊	日野地(a) 421 - 47 (1)	大洲市長浜町穂積 (次の図のとおり)	急傾斜地の崩壊	次の図のとおり	別府 421 - 64 (1)	大洲市豊茂 (次の図のとおり)	急傾斜地の崩壊	別府 421 - 64 (1)	大洲市豊茂 (次の図のとおり)	急傾斜地の崩壊	次の図のとおり
日野地(b) 421 - 48 (1)	大洲市長浜町穂積 (次の図のとおり)	急傾斜地の崩壊	日野地(b) 421 - 48 (1)	大洲市長浜町穂積 (次の図のとおり)	急傾斜地の崩壊	次の図のとおり	奥 421 - 65 (1)	大洲市豊茂 (次の図のとおり)	急傾斜地の崩壊	奥 421 - 65 (1)	大洲市豊茂 (次の図のとおり)	急傾斜地の崩壊	次の図のとおり
							藤白(a) 421 - 66 (1)	大洲市長浜町櫛生 (次の図のとおり)	急傾斜地の崩壊	藤白(a) 421 - 66 (1)	大洲市長浜町櫛生 (次の図のとおり)	急傾斜地の崩壊	次の図のとおり























一の瀬C 425 - 15 6(1)	大洲市 河辺町北平 (次の 図のと おり)	急傾斜地 の崩壊	一の瀬C 425 - 15 6(1)	大洲市 河辺町北平 (次の 図のと おり)	急傾斜地 の崩壊	次の図のと おり
用の山G 425 - 15 7(1)	大洲市 河辺町北平 (次の 図のと おり)	急傾斜地 の崩壊	用の山G 425 - 15 7(1)	大洲市 河辺町北平 (次の 図のと おり)	急傾斜地 の崩壊	次の図のと おり
椽谷H 425 - 15 8(1)	大洲市 河辺町植松 (次の 図のと おり)	急傾斜地 の崩壊	椽谷H 425 - 15 8(1)	大洲市 河辺町植松 (次の 図のと おり)	急傾斜地 の崩壊	次の図のと おり
椽谷I 425 - 15 9(1)	大洲市 河辺町植松 (次の 図のと おり)	急傾斜地 の崩壊	椽谷I 425 - 15 9(1)	大洲市 河辺町植松 (次の 図のと おり)	急傾斜地 の崩壊	次の図のと おり
椽谷J 425 - 16 0(1)	大洲市 河辺町植松 (次の 図のと おり)	急傾斜地 の崩壊	椽谷J 425 - 16 0(1)	大洲市 河辺町植松 (次の 図のと おり)	急傾斜地 の崩壊	次の図のと おり
石仏 207 - 26 01(1)	大洲市 東宇山 (次の 図のと おり)	急傾斜地 の崩壊	石仏 207 - 26 01(1)	大洲市 東宇山 (次の 図のと おり)	急傾斜地 の崩壊	次の図のと おり
和田川 207 - 1011 - 1	大洲市 春賀 (次の 図のと おり)	土石流	和田川 207 - 1011 - 1	大洲市 春賀 (次の 図のと おり)	土石流	次の図のと おり
和田川 207 - 1011 - 2	大洲市 春賀 (次の 図のと おり)	土石流	和田川 207 - 1011 - 2	大洲市 春賀 (次の 図のと おり)	土石流	次の図のと おり
坂本深部川 207 - 1014 - 2	大洲市 春賀・ 東宇山 (次の 図のと おり)	土石流	坂本深部川 207 - 1014 - 2	大洲市 春賀・ 東宇山 (次の 図のと おり)	土石流	次の図のと おり
大谷川 207 - 1017	大洲市 東宇山 ・五郎 (次の 図のと おり)	土石流	大谷川 207 - 1017	大洲市 東宇山 ・五郎 (次の 図のと おり)	土石流	次の図のと おり
松岡谷川 207 - 1019	大洲市 新谷 (次の 図のと おり)	土石流	松岡谷川 207 - 1019	大洲市 新谷 (次の 図のと おり)	土石流	次の図のと おり
小貝川 207 - 1021 - 2	大洲市 新谷 (次の 図のと おり)	土石流	小貝川 207 - 1021 - 2	大洲市 新谷 (次の 図のと おり)	土石流	次の図のと おり
都下川 207 - 1022	大洲市 新谷 (次の 図のと おり)	土石流	都下川 207 - 1022	大洲市 新谷 (次の 図のと おり)	土石流	次の図のと おり
都川 207 - 1023	大洲市 新谷 (次の 図のと おり)	土石流	都川 207 - 1023	大洲市 新谷 (次の 図のと おり)	土石流	次の図のと おり
中組川 207 - 1027	大洲市 新谷 (次の 図のと おり)	土石流	中組川 207 - 1027	大洲市 新谷 (次の 図のと おり)	土石流	次の図のと おり
富久保川 207 - 1037 - 1	大洲市 新谷 (次の 図のと おり)	土石流	富久保川 207 - 1037 - 1	大洲市 新谷 (次の 図のと おり)	土石流	次の図のと おり

富久保川 207 - 1037 - 2	大洲市 新谷 (次の 図のと おり)	土石流	富久保川 207 - 1037 - 2	大洲市 新谷 (次の 図のと おり)	土石流	次の図のと おり
富久保川 207 - 1037 - 3	大洲市 新谷 (次の 図のと おり)	土石流	富久保川 207 - 1037 - 3	大洲市 新谷 (次の 図のと おり)	土石流	次の図のと おり
富久保川 207 - 1037 - 4	大洲市 新谷 (次の 図のと おり)	土石流	富久保川 207 - 1037 - 4	大洲市 新谷 (次の 図のと おり)	土石流	次の図のと おり
大久保川支川 207 - 1038	大洲市 新谷・ 新谷町 (次の 図のと おり)	土石流	大久保川支川 207 - 1038	大洲市 新谷・ 新谷町 (次の 図のと おり)	土石流	次の図のと おり
田合川 207 - 1045	大洲市 新谷 (次の 図のと おり)	土石流	田合川 207 - 1045	大洲市 新谷 (次の 図のと おり)	土石流	次の図のと おり
立山川 207 - 1047	大洲市 喜多山 (次の 図のと おり)	土石流	立山川 207 - 1047	大洲市 喜多山 (次の 図のと おり)	土石流	次の図のと おり
どうとう川 207 - 1048	大洲市 藤縄・ 柳沢 (次の 図のと おり)	土石流	どうとう川 207 - 1048	大洲市 藤縄・ 柳沢 (次の 図のと おり)	土石流	次の図のと おり
七曲川 207 - 1052 - 3	大洲市 藤縄・ 柳沢 (次の 図のと おり)	土石流	七曲川 207 - 1052 - 3	大洲市 藤縄・ 柳沢 (次の 図のと おり)	土石流	次の図のと おり
野田川 207 - 1060 - 1	大洲市 新谷 (次の 図のと おり)	土石流	野田川 207 - 1060 - 1	大洲市 新谷 (次の 図のと おり)	土石流	次の図のと おり
野田川 207 - 1060 - 2	大洲市 新谷 (次の 図のと おり)	土石流	野田川 207 - 1060 - 2	大洲市 新谷 (次の 図のと おり)	土石流	次の図のと おり
西和田川 207 - 1063	大洲市 新谷 (次の 図のと おり)	土石流	西和田川 207 - 1063	大洲市 新谷 (次の 図のと おり)	土石流	次の図のと おり
下東川 207 - 1068	大洲市 菅田町 菅田・ 徳森 (次の 図のと おり)	土石流	下東川 207 - 1068	大洲市 菅田町 菅田・ 徳森 (次の 図のと おり)	土石流	次の図のと おり
宇都宮南川 207 - 1082 - 1	大洲市 菅田町 菅田 (次の 図のと おり)	土石流	宇都宮南川 207 - 1082 - 1	大洲市 菅田町 菅田 (次の 図のと おり)	土石流	次の図のと おり
宇都宮南川 207 - 1082 - 2	大洲市 菅田町 菅田 (次の 図のと おり)	土石流	宇都宮南川 207 - 1082 - 2	大洲市 菅田町 菅田 (次の 図のと おり)	土石流	次の図のと おり
宇都宮南川 207 - 1082 - 3	大洲市 菅田町 菅田 (次の 図のと おり)	土石流	宇都宮南川 207 - 1082 - 3	大洲市 菅田町 菅田 (次の 図のと おり)	土石流	次の図のと おり

梶谷川 207 - 1085 - 1	大洲市 菅田町 菅田 (次の 図のと おり)	土石流	梶谷川 207 - 1085 - 1	大洲市 菅田町 菅田 (次の 図のと おり)	土石流	次の図のと おり	景正寺 川 207 - 1102	大洲市 大蔵川 (次の 図のと おり)	土石流	景正寺 川 207 - 1102	大洲市 大蔵川 (次の 図のと おり)	土石流	次の図のと おり
梶谷川 207 - 1085 - 2	大洲市 菅田町 菅田 (次の 図のと おり)	土石流	梶谷川 207 - 1085 - 2	大洲市 菅田町 菅田 (次の 図のと おり)	土石流	次の図のと おり	下天眞 川 207 - 1109	大洲市 菅田町 宇津 (次の 図のと おり)	土石流	下天眞 川 207 - 1109	大洲市 菅田町 宇津 (次の 図のと おり)	土石流	次の図のと おり
下阿部 川 207 - 1088 - 2	大洲市 菅田町 菅田 (次の 図のと おり)	土石流	下阿部 川 207 - 1088 - 2	大洲市 菅田町 菅田 (次の 図のと おり)	土石流	次の図のと おり	道屋敷 川 207 - 1111	大洲市 菅田町 宇津 (次の 図のと おり)	土石流	道屋敷 川 207 - 1111	大洲市 菅田町 宇津 (次の 図のと おり)	土石流	次の図のと おり
上阿部 川 207 - 1089	大洲市 菅田町 菅田 (次の 図のと おり)	土石流	上阿部 川 207 - 1089	大洲市 菅田町 菅田 (次の 図のと おり)	土石流	次の図のと おり	西谷川 207 - 1116 - 1	大洲市 菅田町 宇津 (次の 図のと おり)	土石流	西谷川 207 - 1116 - 1	大洲市 菅田町 宇津 (次の 図のと おり)	土石流	次の図のと おり
下板野 川 207 - 1090	大洲市 菅田町 宇津・ 菅田町 菅田 (次の 図のと おり)	土石流	下板野 川 207 - 1090	大洲市 菅田町 宇津・ 菅田町 菅田 (次の 図のと おり)	土石流	次の図のと おり	西谷川 207 - 1116 - 2	大洲市 菅田町 宇津 (次の 図のと おり)	土石流	西谷川 207 - 1116 - 2	大洲市 菅田町 宇津 (次の 図のと おり)	土石流	次の図のと おり
板野川 207 - 1091	大洲市 菅田町 宇津・ 菅田町 菅田 (次の 図のと おり)	土石流	板野川 207 - 1091	大洲市 菅田町 宇津・ 菅田町 菅田 (次の 図のと おり)	土石流	次の図のと おり	上村島 川 207 - 1117	大洲市 菅田町 菅田 (次の 図のと おり)	土石流	上村島 川 207 - 1117	大洲市 菅田町 菅田 (次の 図のと おり)	土石流	次の図のと おり
湊寿寺 川 207 - 1092	大洲市 菅田町 宇津 (次の 図のと おり)	土石流	湊寿寺 川 207 - 1092	大洲市 菅田町 宇津 (次の 図のと おり)	土石流	次の図のと おり	有友川 207 - 1118	大洲市 菅田町 菅田 (次の 図のと おり)	土石流	有友川 207 - 1118	大洲市 菅田町 菅田 (次の 図のと おり)	土石流	次の図のと おり
下藤の 川 207 - 1095	大洲市 菅田町 宇津 (次の 図のと おり)	土石流	下藤の 川 207 - 1095	大洲市 菅田町 宇津 (次の 図のと おり)	土石流	次の図のと おり	本郷川 207 - 1120	大洲市 菅田町 大竹 (次の 図のと おり)	土石流	本郷川 207 - 1120	大洲市 菅田町 大竹 (次の 図のと おり)	土石流	次の図のと おり
中藤の 川 207 - 1096	大洲市 菅田町 宇津 (次の 図のと おり)	土石流	中藤の 川 207 - 1096	大洲市 菅田町 宇津 (次の 図のと おり)	土石流	次の図のと おり	松尾中 川 207 - 1126	大洲市 松尾・ 北只 (次の 図のと おり)	土石流	松尾中 川 207 - 1126	大洲市 松尾・ 北只 (次の 図のと おり)	土石流	次の図のと おり
二本松 川 207 - 1098	大洲市 菅田町 宇津 (次の 図のと おり)	土石流	二本松 川 207 - 1098	大洲市 菅田町 宇津 (次の 図のと おり)	土石流	次の図のと おり	下小松 川 207 - 1130	大洲市 黒木・ 北只 (次の 図のと おり)	土石流	下小松 川 207 - 1130	大洲市 黒木・ 北只 (次の 図のと おり)	土石流	次の図のと おり
青石川 207 - 1100 - 1	大洲市 森山・ 蔵川・ 宇和川 (次の 図のと おり)	土石流	青石川 207 - 1100 - 1	大洲市 森山・ 蔵川・ 宇和川 (次の 図のと おり)	土石流	次の図のと おり	北只川 207 - 1131	大洲市 北只 (次の 図のと おり)	土石流	北只川 207 - 1131	大洲市 北只 (次の 図のと おり)	土石流	次の図のと おり
青石川 207 - 1100 - 2	大洲市 森山・ 蔵川・ 宇和川 (次の 図のと おり)	土石流	青石川 207 - 1100 - 2	大洲市 森山・ 蔵川・ 宇和川 (次の 図のと おり)	土石流	次の図のと おり	北只西 川 207 - 1132	大洲市 北只 (次の 図のと おり)	土石流	北只西 川 207 - 1132	大洲市 北只 (次の 図のと おり)	土石流	次の図のと おり
宮野下 川 207 - 1101 - 1	大洲市 蔵川 (次の 図のと おり)	土石流	宮野下 川 207 - 1101 - 1	大洲市 蔵川 (次の 図のと おり)	土石流	次の図のと おり	八尾東 川 207 - 1142	大洲市 西大洲 (次の 図のと おり)	土石流	八尾東 川 207 - 1142	大洲市 西大洲 (次の 図のと おり)	土石流	次の図のと おり
宮野下 川 207 - 1101 - 2	大洲市 蔵川 (次の 図のと おり)	土石流	宮野下 川 207 - 1101 - 2	大洲市 蔵川 (次の 図のと おり)	土石流	次の図のと おり	滝の宮 川 207 - 1151	大洲市 北裏・ 稲積・ 平野町 野田 (次の 図のと おり)	土石流	滝の宮 川 207 - 1151	大洲市 北裏・ 稲積・ 平野町 野田 (次の 図のと おり)	土石流	次の図のと おり
							夜昼川 207 - 1155	大洲市 平野町 野田 (次の 図のと おり)	土石流	夜昼川 207 - 1155	大洲市 平野町 野田 (次の 図のと おり)	土石流	次の図のと おり

桑谷川 207 - 1165 - 1	大洲市 平野町 平地 (次の 図のと おり)	土石流	桑谷川 207 - 1165 - 1	大洲市 平野町 平地 (次の 図のと おり)	土石流	次の図のと おり	居場東 川 207 - 2009	大洲市 柳沢 (次の 図のと おり)	土石流	居場東 川 207 - 2009	大洲市 柳沢 (次の 図のと おり)	土石流	次の図のと おり
桑谷川 207 - 1165 - 2	大洲市 平野町 平地 (次の 図のと おり)	土石流	桑谷川 207 - 1165 - 2	大洲市 平野町 平地 (次の 図のと おり)	土石流	次の図のと おり	上麓川 207 - 2010	大洲市 喜多山 (次の 図のと おり)	土石流	上麓川 207 - 2010	大洲市 喜多山 (次の 図のと おり)	土石流	次の図のと おり
桑谷川 207 - 1165 - 3	大洲市 平野町 平地 (次の 図のと おり)	土石流	桑谷川 207 - 1165 - 3	大洲市 平野町 平地 (次の 図のと おり)	土石流	次の図のと おり	中麓川 207 - 2011	大洲市 喜多山 (次の 図のと おり)	土石流	中麓川 207 - 2011	大洲市 喜多山 (次の 図のと おり)	土石流	次の図のと おり
久米川 207 - 1166 - 2	大洲市 平野町 平地 (次の 図のと おり)	土石流	久米川 207 - 1166 - 2	大洲市 平野町 平地 (次の 図のと おり)	土石流	次の図のと おり	下長谷 川 207 - 2012	大洲市 喜多山 (次の 図のと おり)	土石流	下長谷 川 207 - 2012	大洲市 喜多山 (次の 図のと おり)	土石流	次の図のと おり
久米川 207 - 1166 - 3	大洲市 平野町 平地 (次の 図のと おり)	土石流	久米川 207 - 1166 - 3	大洲市 平野町 平地 (次の 図のと おり)	土石流	次の図のと おり	喜多山 下組東 川 207 - 2013	大洲市 喜多山 (次の 図のと おり)	土石流	喜多山 下組東 川 207 - 2013	大洲市 喜多山 (次の 図のと おり)	土石流	次の図のと おり
有松川 207 - 1179	大洲市 阿蔵 (次の 図のと おり)	土石流	有松川 207 - 1179	大洲市 阿蔵 (次の 図のと おり)	土石流	次の図のと おり	一軒茶 屋川 207 - 2014	大洲市 新谷・ 喜多山 (次の 図のと おり)	土石流	一軒茶 屋川 207 - 2014	大洲市 新谷・ 喜多山 (次の 図のと おり)	土石流	次の図のと おり
打越川 207 - 1204 - 1	大洲市 上須戒 (次の 図のと おり)	土石流	打越川 207 - 1204 - 1	大洲市 上須戒 (次の 図のと おり)	土石流	次の図のと おり	二軒茶 屋東川 207 - 2015	大洲市 喜多山 ・新谷 (次の 図のと おり)	土石流	二軒茶 屋東川 207 - 2015	大洲市 喜多山 ・新谷 (次の 図のと おり)	土石流	次の図のと おり
打越川 207 - 1204 - 2	大洲市 上須戒 (次の 図のと おり)	土石流	打越川 207 - 1204 - 2	大洲市 上須戒 (次の 図のと おり)	土石流	次の図のと おり	橋本川 207 - 2016 - 1	大洲市 新谷・ 喜多山 (次の 図のと おり)	土石流	橋本川 207 - 2016 - 1	大洲市 新谷・ 喜多山 (次の 図のと おり)	土石流	次の図のと おり
下池岡 川 207 - 1206 - 2	大洲市 上須戒 (次の 図のと おり)	土石流	下池岡 川 207 - 1206 - 2	大洲市 上須戒 (次の 図のと おり)	土石流	次の図のと おり	橋本川 207 - 2016 - 2	大洲市 新谷・ 喜多山 (次の 図のと おり)	土石流	橋本川 207 - 2016 - 2	大洲市 新谷・ 喜多山 (次の 図のと おり)	土石流	次の図のと おり
石橋東 川 207 - 2002	大洲市 春賀 (次の 図のと おり)	土石流	石橋東 川 207 - 2002	大洲市 春賀 (次の 図のと おり)	土石流	次の図のと おり	下西和 田西川 207 - 2017	大洲市 新谷・ 徳森 (次の 図のと おり)	土石流	下西和 田西川 207 - 2017	大洲市 新谷・ 徳森 (次の 図のと おり)	土石流	次の図のと おり
恋木川 207 - 2005 - 1	大洲市 恋木・ 喜多山 (次の 図のと おり)	土石流	恋木川 207 - 2005 - 1	大洲市 恋木・ 喜多山 (次の 図のと おり)	土石流	次の図のと おり	菅田南 川 207 - 2018	大洲市 菅田町 菅田 (次の 図のと おり)	土石流	菅田南 川 207 - 2018	大洲市 菅田町 菅田 (次の 図のと おり)	土石流	次の図のと おり
恋木川 207 - 2005 - 2	大洲市 恋木 (次の 図のと おり)	土石流	恋木川 207 - 2005 - 2	大洲市 恋木 (次の 図のと おり)	土石流	次の図のと おり	宮ガ瀬 川 207 - 2019 - 1	大洲市 菅田町 菅田 (次の 図のと おり)	土石流	宮ガ瀬 川 207 - 2019 - 1	大洲市 菅田町 菅田 (次の 図のと おり)	土石流	次の図のと おり
中組川 207 - 2006	大洲市 喜多山 (次の 図のと おり)	土石流	中組川 207 - 2006	大洲市 喜多山 (次の 図のと おり)	土石流	次の図のと おり	下西川 207 - 2021	大洲市 菅田町 菅田 (次の 図のと おり)	土石流	下西川 207 - 2021	大洲市 菅田町 菅田 (次の 図のと おり)	土石流	次の図のと おり
川上川 207 - 2007	大洲市 田処 (次の 図のと おり)	土石流	川上川 207 - 2007	大洲市 田処 (次の 図のと おり)	土石流	次の図のと おり	本村川 207 - 2022	大洲市 成能 (次の 図のと おり)	土石流	本村川 207 - 2022	大洲市 成能 (次の 図のと おり)	土石流	次の図のと おり
小谷川 207 - 2008 - 1	大洲市 柳沢 (次の 図のと おり)	土石流	小谷川 207 - 2008 - 1	大洲市 柳沢 (次の 図のと おり)	土石流	次の図のと おり	坊屋敷 北川 207 - 2023	大洲市 成能 (次の 図のと おり)	土石流	坊屋敷 北川 207 - 2023	大洲市 成能 (次の 図のと おり)	土石流	次の図のと おり
小谷川 207 - 2008 - 2	大洲市 柳沢 (次の 図のと おり)	土石流	小谷川 207 - 2008 - 2	大洲市 柳沢 (次の 図のと おり)	土石流	次の図のと おり	杖の瀬 川 207 - 2024	大洲市 成能 (次の 図のと おり)	土石流	杖の瀬 川 207 - 2024	大洲市 成能 (次の 図のと おり)	土石流	次の図のと おり

森山東川 207 - 2025	大洲市森山 (次の図のとおり)	土石流	森山東川 207 - 2025	大洲市森山 (次の図のとおり)	土石流	次の図のとおり	近田川 207 - 2038	大洲市菅田町宇津 (次の図のとおり)	土石流	近田川 207 - 2038	大洲市菅田町宇津 (次の図のとおり)	土石流	次の図のとおり
大貨東川 207 - 2026	大洲市宇和川 (次の図のとおり)	土石流	大貨東川 207 - 2026	大洲市宇和川 (次の図のとおり)	土石流	次の図のとおり	下村島川 207 - 2039	大洲市菅田町菅田 (次の図のとおり)	土石流	下村島川 207 - 2039	大洲市菅田町菅田 (次の図のとおり)	土石流	次の図のとおり
大貨上川 207 - 2027	大洲市宇和川 (次の図のとおり)	土石流	大貨上川 207 - 2027	大洲市宇和川 (次の図のとおり)	土石流	次の図のとおり	上立石川 207 - 2040	大洲市菅田町大竹 (次の図のとおり)	土石流	上立石川 207 - 2040	大洲市菅田町大竹 (次の図のとおり)	土石流	次の図のとおり
大貨西川 207 - 2028	大洲市宇和川 (次の図のとおり)	土石流	大貨西川 207 - 2028	大洲市宇和川 (次の図のとおり)	土石流	次の図のとおり	中立石川 207 - 2041	大洲市菅田町大竹 (次の図のとおり)	土石流	中立石川 207 - 2041	大洲市菅田町大竹 (次の図のとおり)	土石流	次の図のとおり
宮野川 207 - 2029 - 1	大洲市蔵川 (次の図のとおり)	土石流	宮野川 207 - 2029 - 1	大洲市蔵川 (次の図のとおり)	土石流	次の図のとおり	寺尾川 207 - 2042	大洲市北只 (次の図のとおり)	土石流	寺尾川 207 - 2042	大洲市北只 (次の図のとおり)	土石流	次の図のとおり
大暮川 207 - 2030	大洲市蔵川 (次の図のとおり)	土石流	大暮川 207 - 2030	大洲市蔵川 (次の図のとおり)	土石流	次の図のとおり	恵農鼻川 207 - 2043	大洲市松尾 (次の図のとおり)	土石流	恵農鼻川 207 - 2043	大洲市松尾 (次の図のとおり)	土石流	次の図のとおり
川口川 207 - 2031	大洲市蔵川 (次の図のとおり)	土石流	川口川 207 - 2031	大洲市蔵川 (次の図のとおり)	土石流	次の図のとおり	中松尾東川 207 - 2044	大洲市松尾 (次の図のとおり)	土石流	中松尾東川 207 - 2044	大洲市松尾 (次の図のとおり)	土石流	次の図のとおり
丸山川 207 - 2032 - 1	大洲市蔵川 (次の図のとおり)	土石流	丸山川 207 - 2032 - 1	大洲市蔵川 (次の図のとおり)	土石流	次の図のとおり	鵜頭木川 207 - 2045	大洲市長谷 (次の図のとおり)	土石流	鵜頭木川 207 - 2045	大洲市長谷 (次の図のとおり)	土石流	次の図のとおり
丸山川 207 - 2032 - 2	大洲市蔵川 (次の図のとおり)	土石流	丸山川 207 - 2032 - 2	大洲市蔵川 (次の図のとおり)	土石流	次の図のとおり	金山川 207 - 2046	大洲市北只 (次の図のとおり)	土石流	金山川 207 - 2046	大洲市北只 (次の図のとおり)	土石流	次の図のとおり
丸山川 207 - 2032 - 3	大洲市蔵川 (次の図のとおり)	土石流	丸山川 207 - 2032 - 3	大洲市蔵川 (次の図のとおり)	土石流	次の図のとおり	野佐来川 207 - 2047 - 1	大洲市野佐来 (次の図のとおり)	土石流	野佐来川 207 - 2047 - 1	大洲市野佐来 (次の図のとおり)	土石流	次の図のとおり
丸山東川 207 - 2033	大洲市蔵川 (次の図のとおり)	土石流	丸山東川 207 - 2033	大洲市蔵川 (次の図のとおり)	土石流	次の図のとおり	野佐来川 207 - 2047 - 2	大洲市野佐来 (次の図のとおり)	土石流	野佐来川 207 - 2047 - 2	大洲市野佐来 (次の図のとおり)	土石流	次の図のとおり
下根元川 207 - 2034	大洲市蔵川 (次の図のとおり)	土石流	下根元川 207 - 2034	大洲市蔵川 (次の図のとおり)	土石流	次の図のとおり	野佐来川 207 - 2047 - 3	大洲市野佐来 (次の図のとおり)	土石流	野佐来川 207 - 2047 - 3	大洲市野佐来 (次の図のとおり)	土石流	次の図のとおり
伊勢谷川 207 - 2035	大洲市森山 (次の図のとおり)	土石流	伊勢谷川 207 - 2035	大洲市森山 (次の図のとおり)	土石流	次の図のとおり	西神田川 207 - 2048 - 1	大洲市稲積 (次の図のとおり)	土石流	西神田川 207 - 2048 - 1	大洲市稲積 (次の図のとおり)	土石流	次の図のとおり
武陵川 207 - 2036 - 1	大洲市森山 (次の図のとおり)	土石流	武陵川 207 - 2036 - 1	大洲市森山 (次の図のとおり)	土石流	次の図のとおり	西神田川 207 - 2048 - 2	大洲市稲積 (次の図のとおり)	土石流	西神田川 207 - 2048 - 2	大洲市稲積 (次の図のとおり)	土石流	次の図のとおり
武陵川 207 - 2036 - 2	大洲市森山 (次の図のとおり)	土石流	武陵川 207 - 2036 - 2	大洲市森山 (次の図のとおり)	土石流	次の図のとおり	黒木川 207 - 2049 - 1	大洲市黒木 (次の図のとおり)	土石流	黒木川 207 - 2049 - 1	大洲市黒木 (次の図のとおり)	土石流	次の図のとおり
三重西川 207 - 2037	大洲市菅田町宇津 (次の図のとおり)	土石流	三重西川 207 - 2037	大洲市菅田町宇津 (次の図のとおり)	土石流	次の図のとおり	黒木川 207 - 2049 - 2	大洲市黒木 (次の図のとおり)	土石流	黒木川 207 - 2049 - 2	大洲市黒木 (次の図のとおり)	土石流	次の図のとおり

黒木川 207 - 2049 - 3	大洲市 黒木・ 北只 (次の 図のと おり)	土石流	黒木川 207 - 2049 - 3	大洲市 黒木・ 北只 (次の 図のと おり)	土石流	次の図のと おり	栄谷上 川 207 - 2060	大洲市 平野町 平地 (次の 図のと おり)	土石流	栄谷上 川 207 - 2060	大洲市 平野町 平地 (次の 図のと おり)	土石流	次の図のと おり
黒木川 207 - 2049 - 4	大洲市 黒木 (次の 図のと おり)	土石流	黒木川 207 - 2049 - 4	大洲市 黒木 (次の 図のと おり)	土石流	次の図のと おり	郷峠川 207 - 2061 - 1	大洲市 平野町 平地 (次の 図のと おり)	土石流	郷峠川 207 - 2061 - 1	大洲市 平野町 平地 (次の 図のと おり)	土石流	次の図のと おり
西福寺 川 207 - 2050	大洲市 黒木・ 北只 (次の 図のと おり)	土石流	西福寺 川 207 - 2050	大洲市 黒木・ 北只 (次の 図のと おり)	土石流	次の図のと おり	郷峠川 207 - 2061 - 2	大洲市 平野町 平地 (次の 図のと おり)	土石流	郷峠川 207 - 2061 - 2	大洲市 平野町 平地 (次の 図のと おり)	土石流	次の図のと おり
伴造境 川 207 - 2051	大洲市 北只 (次の 図のと おり)	土石流	伴造境 川 207 - 2051	大洲市 北只 (次の 図のと おり)	土石流	次の図のと おり	平野の 里西川 207 - 2062 - 2	大洲市 平野町 平地 (次の 図のと おり)	土石流	平野の 里西川 207 - 2062 - 2	大洲市 平野町 平地 (次の 図のと おり)	土石流	次の図のと おり
栖岸院 川 207 - 2052	大洲市 北只 (次の 図のと おり)	土石流	栖岸院 川 207 - 2052	大洲市 北只 (次の 図のと おり)	土石流	次の図のと おり	円満寺 川 207 - 2063	大洲市 阿蔵 (次の 図のと おり)	土石流	円満寺 川 207 - 2063	大洲市 阿蔵 (次の 図のと おり)	土石流	次の図のと おり
白杖川 207 - 2053	大洲市 平野町 野田 (次の 図のと おり)	土石流	白杖川 207 - 2053	大洲市 平野町 野田 (次の 図のと おり)	土石流	次の図のと おり	武田川 207 - 2064	大洲市 阿蔵 (次の 図のと おり)	土石流	武田川 207 - 2064	大洲市 阿蔵 (次の 図のと おり)	土石流	次の図のと おり
野田本 川 207 - 2055 - 1	大洲市 平野町 野田 (次の 図のと おり)	土石流	野田本 川 207 - 2055 - 1	大洲市 平野町 野田 (次の 図のと おり)	土石流	次の図のと おり	武田中 川 207 - 2065	大洲市 阿蔵 (次の 図のと おり)	土石流	武田中 川 207 - 2065	大洲市 阿蔵 (次の 図のと おり)	土石流	次の図のと おり
野田本 川 207 - 2055 - 2	大洲市 平野町 野田 (次の 図のと おり)	土石流	野田本 川 207 - 2055 - 2	大洲市 平野町 野田 (次の 図のと おり)	土石流	次の図のと おり	武田下 川 207 - 2066	大洲市 阿蔵 (次の 図のと おり)	土石流	武田下 川 207 - 2066	大洲市 阿蔵 (次の 図のと おり)	土石流	次の図のと おり
野田本 川 207 - 2055 - 3	大洲市 平野町 野田 (次の 図のと おり)	土石流	野田本 川 207 - 2055 - 3	大洲市 平野町 野田 (次の 図のと おり)	土石流	次の図のと おり	松久保 川 207 - 2068	大洲市 上須戒 (次の 図のと おり)	土石流	松久保 川 207 - 2068	大洲市 上須戒 (次の 図のと おり)	土石流	次の図のと おり
上平野 野田川 207 - 2056 - 2	大洲市 平野町 野田 (次の 図のと おり)	土石流	上平野 野田川 207 - 2056 - 2	大洲市 平野町 野田 (次の 図のと おり)	土石流	次の図のと おり	梶屋敷 川 207 - 2069	大洲市 上須戒 (次の 図のと おり)	土石流	梶屋敷 川 207 - 2069	大洲市 上須戒 (次の 図のと おり)	土石流	次の図のと おり
下平野 野田川 207 - 2057	大洲市 平野町 野田 (次の 図のと おり)	土石流	下平野 野田川 207 - 2057	大洲市 平野町 野田 (次の 図のと おり)	土石流	次の図のと おり	初尾川 207 - 2070	大洲市 上須戒 (次の 図のと おり)	土石流	初尾川 207 - 2070	大洲市 上須戒 (次の 図のと おり)	土石流	次の図のと おり
矢の地 川 207 - 2058 - 1	大洲市 平野町 野田 (次の 図のと おり)	土石流	矢の地 川 207 - 2058 - 1	大洲市 平野町 野田 (次の 図のと おり)	土石流	次の図のと おり	河春川 207 - 2073 - 1	大洲市 上須戒 (次の 図のと おり)	土石流	河春川 207 - 2073 - 1	大洲市 上須戒 (次の 図のと おり)	土石流	次の図のと おり
矢の地 川 207 - 2058 - 2	大洲市 平野町 野田 (次の 図のと おり)	土石流	矢の地 川 207 - 2058 - 2	大洲市 平野町 野田 (次の 図のと おり)	土石流	次の図のと おり	河春川 207 - 2073 - 2	大洲市 上須戒 (次の 図のと おり)	土石流	河春川 207 - 2073 - 2	大洲市 上須戒 (次の 図のと おり)	土石流	次の図のと おり
矢の地 川 207 - 2058 - 3	大洲市 平野町 野田 (次の 図のと おり)	土石流	矢の地 川 207 - 2058 - 3	大洲市 平野町 野田 (次の 図のと おり)	土石流	次の図のと おり	舟原川 207 - 2074	大洲市 蔵川・ 西予市 野村町 高瀬 (次の 図のと おり)	土石流	舟原川 207 - 2074	大洲市 蔵川・ 西予市 野村町 高瀬 (次の 図のと おり)	土石流	次の図のと おり
栄谷下 川 207 - 2059	大洲市 平野町 平地 (次の 図のと おり)	土石流	栄谷下 川 207 - 2059	大洲市 平野町 平地 (次の 図のと おり)	土石流	次の図のと おり	舟原東 川 207 - 2075 - 1	大洲市 蔵川・ 西予市 野村町 高瀬 (次の 図のと おり)	土石流	舟原東 川 207 - 2075 - 1	大洲市 蔵川・ 西予市 野村町 高瀬 (次の 図のと おり)	土石流	次の図のと おり



舟原東川 207 - 2075 - 2	大洲市 大蔵・西予市 野村町高瀬 (次の図のとおり)	土石流	舟原東川 207 - 2075 - 2	大洲市 大蔵・西予市 野村町高瀬 (次の図のとおり)	土石流	次の図のとおり	滝川 421 - 1232	大洲市 白滝 (次の図のとおり)	土石流	滝川 421 - 1232	大洲市 白滝 (次の図のとおり)	土石流	次の図のとおり
小彦名川 207 - J 002	大洲市 菅田町大竹・ 柚木 (次の図のとおり)	土石流	小彦名川 207 - J 002	大洲市 菅田町大竹・ 柚木 (次の図のとおり)	土石流	次の図のとおり	柿早川 421 - 1237	大洲市 柴 (次の図のとおり)	土石流	柿早川 421 - 1237	大洲市 柴 (次の図のとおり)	土石流	次の図のとおり
柚木西川 207 - J 003	大洲市 菅田町大竹 (次の図のとおり)	土石流	柚木西川 207 - J 003	大洲市 菅田町大竹 (次の図のとおり)	土石流	次の図のとおり	惣瀬川 421 - 1239	大洲市 長浜町下須戒 (次の図のとおり)	土石流	惣瀬川 421 - 1239	大洲市 長浜町下須戒 (次の図のとおり)	土石流	次の図のとおり
矢の地川 207 - J 006	大洲市 平野町野田 (次の図のとおり)	土石流	矢の地川 207 - J 006	大洲市 平野町野田 (次の図のとおり)	土石流	次の図のとおり	新造替地川 421 - 1242 - 1	大洲市 長浜町下須戒 (次の図のとおり)	土石流	新造替地川 421 - 1242 - 1	大洲市 長浜町下須戒 (次の図のとおり)	土石流	次の図のとおり
横松郷川 421 - 1211	大洲市 長浜町今坊・伊予市 双海町串 (次の図のとおり)	土石流	横松郷川 421 - 1211	大洲市 長浜町今坊・伊予市 双海町串 (次の図のとおり)	土石流	次の図のとおり	新造替地川 421 - 1242 - 2	大洲市 長浜町下須戒 (次の図のとおり)	土石流	新造替地川 421 - 1242 - 2	大洲市 長浜町下須戒 (次の図のとおり)	土石流	次の図のとおり
喜多川 421 - 1212	大洲市 長浜町今坊 (次の図のとおり)	土石流	喜多川 421 - 1212	大洲市 長浜町今坊 (次の図のとおり)	土石流	次の図のとおり	南大谷川 421 - 1243	大洲市 長浜町下須戒 (次の図のとおり)	土石流	南大谷川 421 - 1243	大洲市 長浜町下須戒 (次の図のとおり)	土石流	次の図のとおり
上心中場川 421 - 1218	大洲市 長浜町今坊・長浜町 拓海 (次の図のとおり)	土石流	上心中場川 421 - 1218	大洲市 長浜町今坊・長浜町 拓海 (次の図のとおり)	土石流	次の図のとおり	藤ヶ崎川 421 - 1245	大洲市 長浜町下須戒 (次の図のとおり)	土石流	藤ヶ崎川 421 - 1245	大洲市 長浜町下須戒 (次の図のとおり)	土石流	次の図のとおり
下心中場川 421 - 1219	大洲市 長浜町今坊・長浜町 拓海 (次の図のとおり)	土石流	下心中場川 421 - 1219	大洲市 長浜町今坊・長浜町 拓海 (次の図のとおり)	土石流	次の図のとおり	大下川 421 - 1247	大洲市 長浜町沖浦 (次の図のとおり)	土石流	大下川 421 - 1247	大洲市 長浜町沖浦 (次の図のとおり)	土石流	次の図のとおり
カジヤ谷川 421 - 1226	大洲市 長浜町上老松 (次の図のとおり)	土石流	カジヤ谷川 421 - 1226	大洲市 長浜町上老松 (次の図のとおり)	土石流	次の図のとおり	切迫川 421 - 1249	大洲市 長浜町沖浦 (次の図のとおり)	土石流	切迫川 421 - 1249	大洲市 長浜町沖浦 (次の図のとおり)	土石流	次の図のとおり
上老松川 421 - 1227	大洲市 長浜町上老松 (次の図のとおり)	土石流	上老松川 421 - 1227	大洲市 長浜町上老松 (次の図のとおり)	土石流	次の図のとおり	須沢川 421 - 1250 - 1	大洲市 長浜町須沢 (次の図のとおり)	土石流	須沢川 421 - 1250 - 1	大洲市 長浜町須沢 (次の図のとおり)	土石流	次の図のとおり
大越川 421 - 1228	大洲市 長浜町上老松 (次の図のとおり)	土石流	大越川 421 - 1228	大洲市 長浜町上老松 (次の図のとおり)	土石流	次の図のとおり	尾仲川 421 - 1261 - 1	大洲市 長浜町出海 (次の図のとおり)	土石流	尾仲川 421 - 1261 - 1	大洲市 長浜町出海 (次の図のとおり)	土石流	次の図のとおり
加世川 421 - 1229 - 1	大洲市 白滝 (次の図のとおり)	土石流	加世川 421 - 1229 - 1	大洲市 白滝 (次の図のとおり)	土石流	次の図のとおり	尾仲川 421 - 1261 - 2	大洲市 長浜町出海 (次の図のとおり)	土石流	尾仲川 421 - 1261 - 2	大洲市 長浜町出海 (次の図のとおり)	土石流	次の図のとおり
加世川 421 - 1229 - 2	大洲市 白滝 (次の図のとおり)	土石流	加世川 421 - 1229 - 2	大洲市 白滝 (次の図のとおり)	土石流	次の図のとおり	松本北川 421 - 2076	大洲市 長浜町今坊 (次の図のとおり)	土石流	松本北川 421 - 2076	大洲市 長浜町今坊 (次の図のとおり)	土石流	次の図のとおり
							橋立浜川 421 - 2077	大洲市 長浜町今坊 (次の図のとおり)	土石流	橋立浜川 421 - 2077	大洲市 長浜町今坊 (次の図のとおり)	土石流	次の図のとおり
							橋立川 421 - 2078	大洲市 長浜町今坊 (次の図のとおり)	土石流	橋立川 421 - 2078	大洲市 長浜町今坊 (次の図のとおり)	土石流	次の図のとおり

宮のうね川 421 - 2080	大洲市長浜町黒田・長浜町晴海 (次の図のとおり)	土石流	宮のうね川 421 - 2080	大洲市長浜町黒田・長浜町晴海 (次の図のとおり)	土石流	次の図のとおり
白滝川 421 - 2081	大洲市白滝 (次の図のとおり)	土石流	白滝川 421 - 2081	大洲市白滝 (次の図のとおり)	土石流	次の図のとおり
一ノ瀬北川 421 - 2083	大洲市戒川 (次の図のとおり)	土石流	一ノ瀬北川 421 - 2083	大洲市戒川 (次の図のとおり)	土石流	次の図のとおり
榎谷川 421 - 2085	大洲市戒川 (次の図のとおり)	土石流	榎谷川 421 - 2085	大洲市戒川 (次の図のとおり)	土石流	次の図のとおり
白方南川 421 - 2086	大洲市柴 (次の図のとおり)	土石流	白方南川 421 - 2086	大洲市柴 (次の図のとおり)	土石流	次の図のとおり
鍛冶屋川 421 - 2088	大洲市長浜町下須戒 (次の図のとおり)	土石流	鍛冶屋川 421 - 2088	大洲市長浜町下須戒 (次の図のとおり)	土石流	次の図のとおり
久保田川 421 - 2089	大洲市豊茂 (次の図のとおり)	土石流	久保田川 421 - 2089	大洲市豊茂 (次の図のとおり)	土石流	次の図のとおり
一宮川 421 - 2090	大洲市豊茂 (次の図のとおり)	土石流	一宮川 421 - 2090	大洲市豊茂 (次の図のとおり)	土石流	次の図のとおり
奥川 421 - 2092	大洲市豊茂 (次の図のとおり)	土石流	奥川 421 - 2092	大洲市豊茂 (次の図のとおり)	土石流	次の図のとおり
北奥川 421 - 2093	大洲市豊茂 (次の図のとおり)	土石流	北奥川 421 - 2093	大洲市豊茂 (次の図のとおり)	土石流	次の図のとおり
別府南川 421 - 2094	大洲市豊茂 (次の図のとおり)	土石流	別府南川 421 - 2094	大洲市豊茂 (次の図のとおり)	土石流	次の図のとおり
別府川 421 - 2095	大洲市豊茂 (次の図のとおり)	土石流	別府川 421 - 2095	大洲市豊茂 (次の図のとおり)	土石流	次の図のとおり
連上川 421 - 2096	大洲市豊茂 (次の図のとおり)	土石流	連上川 421 - 2096	大洲市豊茂 (次の図のとおり)	土石流	次の図のとおり
連上北川 421 - 2097 - 1	大洲市豊茂 (次の図のとおり)	土石流	連上北川 421 - 2097 - 1	大洲市豊茂 (次の図のとおり)	土石流	次の図のとおり
連上北川 421 - 2097 - 2	大洲市豊茂 (次の図のとおり)	土石流	連上北川 421 - 2097 - 2	大洲市豊茂 (次の図のとおり)	土石流	次の図のとおり
日野地川 421 - 2098	大洲市長浜町穂積 (次の図のとおり)	土石流	日野地川 421 - 2098	大洲市長浜町穂積 (次の図のとおり)	土石流	次の図のとおり
備前谷川 421 - 2099	大洲市長浜町沖浦 (次の図のとおり)	土石流	備前谷川 421 - 2099	大洲市長浜町沖浦 (次の図のとおり)	土石流	次の図のとおり
松笠川 421 - 2100	大洲市長浜町沖浦・長浜町須沢 (次の図のとおり)	土石流	松笠川 421 - 2100	大洲市長浜町沖浦・長浜町須沢 (次の図のとおり)	土石流	次の図のとおり
大町東川 421 - 2238	大洲市柴 (次の図のとおり)	土石流	大町東川 421 - 2238	大洲市柴 (次の図のとおり)	土石流	次の図のとおり
大町西川 421 - 2239 - 1	大洲市柴・長浜町下須戒 (次の図のとおり)	土石流	大町西川 421 - 2239 - 1	大洲市柴・長浜町下須戒 (次の図のとおり)	土石流	次の図のとおり
大町西川 421 - 2239 - 2	大洲市柴・長浜町下須戒 (次の図のとおり)	土石流	大町西川 421 - 2239 - 2	大洲市柴・長浜町下須戒 (次の図のとおり)	土石流	次の図のとおり
松笠北川 421 - J013	大洲市長浜町沖浦 (次の図のとおり)	土石流	松笠北川 421 - J013	大洲市長浜町沖浦 (次の図のとおり)	土石流	次の図のとおり
西谷川 424 - 1332 - 1	大洲市肱川町名荷谷 (次の図のとおり)	土石流	西谷川 424 - 1332 - 1	大洲市肱川町名荷谷 (次の図のとおり)	土石流	次の図のとおり
西谷川 424 - 1332 - 2	大洲市肱川町名荷谷 (次の図のとおり)	土石流	西谷川 424 - 1332 - 2	大洲市肱川町名荷谷 (次の図のとおり)	土石流	次の図のとおり
西谷川 424 - 1332 - 3	大洲市肱川町名荷谷 (次の図のとおり)	土石流	西谷川 424 - 1332 - 3	大洲市肱川町名荷谷 (次の図のとおり)	土石流	次の図のとおり
西谷川 424 - 1332 - 4	大洲市肱川町名荷谷 (次の図のとおり)	土石流	西谷川 424 - 1332 - 4	大洲市肱川町名荷谷 (次の図のとおり)	土石流	次の図のとおり
西谷川 424 - 1332 - 5	大洲市肱川町名荷谷 (次の図のとおり)	土石流	西谷川 424 - 1332 - 5	大洲市肱川町名荷谷 (次の図のとおり)	土石流	次の図のとおり
西谷川 424 - 1332 - 6	大洲市肱川町名荷谷 (次の図のとおり)	土石流	西谷川 424 - 1332 - 6	大洲市肱川町名荷谷 (次の図のとおり)	土石流	次の図のとおり
栗の木田川 424 - 1333 - 1	大洲市肱川町名荷谷 (次の図のとおり)	土石流	栗の木田川 424 - 1333 - 1	大洲市肱川町名荷谷 (次の図のとおり)	土石流	次の図のとおり
栗の木田川 424 - 1333 - 2	大洲市肱川町名荷谷 (次の図のとおり)	土石流	栗の木田川 424 - 1333 - 2	大洲市肱川町名荷谷 (次の図のとおり)	土石流	次の図のとおり

三百田 川 424 - 1334	大洲市 肱川町 名荷谷 (次の 図のと おり)	土石流	三百田 川 424 - 1334	大洲市 肱川町 名荷谷 (次の 図のと おり)	土石流	次の図のと おり	汗生西 川 424 - 1357	大洲市 肱川町 宇和川 (次の 図のと おり)	土石流	汗生西 川 424 - 1357	大洲市 肱川町 宇和川 (次の 図のと おり)	土石流	次の図のと おり
上森山 川 424 - 1335	大洲市 肱川町 名荷谷 ・山鳥 坂 (次の 図のと おり)	土石流	上森山 川 424 - 1335	大洲市 肱川町 名荷谷 ・山鳥 坂 (次の 図のと おり)	土石流	次の図のと おり	栗太郎 川 424 - 2177 - 2	大洲市 肱川町 中居谷 (次の 図のと おり)	土石流	栗太郎 川 424 - 2177 - 2	大洲市 肱川町 中居谷 (次の 図のと おり)	土石流	次の図のと おり
月ノ尾 川 424 - 1337 - 1	大洲市 肱川町 山鳥坂 (次の 図のと おり)	土石流	月ノ尾 川 424 - 1337 - 1	大洲市 肱川町 山鳥坂 (次の 図のと おり)	土石流	次の図のと おり	成竜川 424 - 2178	大洲市 肱川町 名荷谷 (次の 図のと おり)	土石流	成竜川 424 - 2178	大洲市 肱川町 名荷谷 (次の 図のと おり)	土石流	次の図のと おり
月ノ尾 川 424 - 1337 - 2	大洲市 肱川町 山鳥坂 (次の 図のと おり)	土石流	月ノ尾 川 424 - 1337 - 2	大洲市 肱川町 山鳥坂 (次の 図のと おり)	土石流	次の図のと おり	名荷谷 川 424 - 2179	大洲市 肱川町 名荷谷 ・山鳥 坂 (次の 図のと おり)	土石流	名荷谷 川 424 - 2179	大洲市 肱川町 名荷谷 ・山鳥 坂 (次の 図のと おり)	土石流	次の図のと おり
月ノ尾 川 424 - 1337 - 3	大洲市 肱川町 山鳥坂 (次の 図のと おり)	土石流	月ノ尾 川 424 - 1337 - 3	大洲市 肱川町 山鳥坂 (次の 図のと おり)	土石流	次の図のと おり	名荷谷 南川 424 - 2180	大洲市 肱川町 山鳥坂 (次の 図のと おり)	土石流	名荷谷 南川 424 - 2180	大洲市 肱川町 山鳥坂 (次の 図のと おり)	土石流	次の図のと おり
上敷水 川 424 - 1341 - 1	大洲市 肱川町 山鳥坂 (次の 図のと おり)	土石流	上敷水 川 424 - 1341 - 1	大洲市 肱川町 山鳥坂 (次の 図のと おり)	土石流	次の図のと おり	下敷水 北川 424 - 2181	大洲市 肱川町 山鳥坂 (次の 図のと おり)	土石流	下敷水 北川 424 - 2181	大洲市 肱川町 山鳥坂 (次の 図のと おり)	土石流	次の図のと おり
上敷水 川 424 - 1341 - 2	大洲市 肱川町 山鳥坂 (次の 図のと おり)	土石流	上敷水 川 424 - 1341 - 2	大洲市 肱川町 山鳥坂 (次の 図のと おり)	土石流	次の図のと おり	京造川 424 - 2182	大洲市 肱川町 山鳥坂 (次の 図のと おり)	土石流	京造川 424 - 2182	大洲市 肱川町 山鳥坂 (次の 図のと おり)	土石流	次の図のと おり
上敷水 川 424 - 1341 - 3	大洲市 肱川町 山鳥坂 (次の 図のと おり)	土石流	上敷水 川 424 - 1341 - 3	大洲市 肱川町 山鳥坂 (次の 図のと おり)	土石流	次の図のと おり	瓜生谷 川 424 - 2183 - 1	大洲市 肱川町 予子林 (次の 図のと おり)	土石流	瓜生谷 川 424 - 2183 - 1	大洲市 肱川町 予子林 (次の 図のと おり)	土石流	次の図のと おり
上敷水 川 424 - 1341 - 4	大洲市 肱川町 山鳥坂 (次の 図のと おり)	土石流	上敷水 川 424 - 1341 - 4	大洲市 肱川町 山鳥坂 (次の 図のと おり)	土石流	次の図のと おり	瓜生谷 川 424 - 2183 - 2	大洲市 肱川町 予子林 (次の 図のと おり)	土石流	瓜生谷 川 424 - 2183 - 2	大洲市 肱川町 予子林 (次の 図のと おり)	土石流	次の図のと おり
上敷水 川 424 - 1341 - 5	大洲市 肱川町 山鳥坂 (次の 図のと おり)	土石流	上敷水 川 424 - 1341 - 5	大洲市 肱川町 山鳥坂 (次の 図のと おり)	土石流	次の図のと おり	松之越 北川 424 - 2184	大洲市 肱川町 予子林 (次の 図のと おり)	土石流	松之越 北川 424 - 2184	大洲市 肱川町 予子林 (次の 図のと おり)	土石流	次の図のと おり
上敷水 川 424 - 1341 - 6	大洲市 肱川町 山鳥坂 (次の 図のと おり)	土石流	上敷水 川 424 - 1341 - 6	大洲市 肱川町 山鳥坂 (次の 図のと おり)	土石流	次の図のと おり	松之越 川 424 - 2185	大洲市 肱川町 予子林 (次の 図のと おり)	土石流	松之越 川 424 - 2185	大洲市 肱川町 予子林 (次の 図のと おり)	土石流	次の図のと おり
大坂谷 川 424 - 1348	大洲市 肱川町 大谷 (次の 図のと おり)	土石流	大坂谷 川 424 - 1348	大洲市 肱川町 大谷 (次の 図のと おり)	土石流	次の図のと おり	中津北 川 424 - 2187	大洲市 肱川町 中津 (次の 図のと おり)	土石流	中津北 川 424 - 2187	大洲市 肱川町 中津 (次の 図のと おり)	土石流	次の図のと おり
政木川 424 - 1350	大洲市 肱川町 大谷 (次の 図のと おり)	土石流	政木川 424 - 1350	大洲市 肱川町 大谷 (次の 図のと おり)	土石流	次の図のと おり	中津下 川 424 - 2188	大洲市 肱川町 中津 (次の 図のと おり)	土石流	中津下 川 424 - 2188	大洲市 肱川町 中津 (次の 図のと おり)	土石流	次の図のと おり
ヤナギ ソ川 424 - 1354	大洲市 肱川町 宇和川 (次の 図のと おり)	土石流	ヤナギ ソ川 424 - 1354	大洲市 肱川町 宇和川 (次の 図のと おり)	土石流	次の図のと おり	古川 424 - 2189 - 1	大洲市 肱川町 大谷 (次の 図のと おり)	土石流	古川 424 - 2189 - 1	大洲市 肱川町 大谷 (次の 図のと おり)	土石流	次の図のと おり

古川 424 - 2189 - 2	大洲市 肱川町 大谷 (次の 図のと おり)	土石流	古川 424 - 2189 - 2	大洲市 肱川町 大谷 (次の 図のと おり)	土石流	次の図のと おり	樋の口 川 424 - 2205 - 2	大洲市 肱川町 宇和川 (次の 図のと おり)	土石流	樋の口 川 424 - 2205 - 2	大洲市 肱川町 宇和川 (次の 図のと おり)	土石流	次の図のと おり
久保川 424 - 2190 - 1	大洲市 肱川町 大谷 (次の 図のと おり)	土石流	久保川 424 - 2190 - 1	大洲市 肱川町 大谷 (次の 図のと おり)	土石流	次の図のと おり	汗生川 424 - 2206	大洲市 肱川町 宇和川 (次の 図のと おり)	土石流	汗生川 424 - 2206	大洲市 肱川町 宇和川 (次の 図のと おり)	土石流	次の図のと おり
久保川 424 - 2190 - 2	大洲市 肱川町 大谷 (次の 図のと おり)	土石流	久保川 424 - 2190 - 2	大洲市 肱川町 大谷 (次の 図のと おり)	土石流	次の図のと おり	小畑川 424 - 2207	大洲市 肱川町 宇和川 (次の 図のと おり)	土石流	小畑川 424 - 2207	大洲市 肱川町 宇和川 (次の 図のと おり)	土石流	次の図のと おり
ゴウジ ョウ川 424 - 2192 - 2	大洲市 肱川町 大谷 (次の 図のと おり)	土石流	ゴウジ ョウ川 424 - 2192 - 2	大洲市 肱川町 大谷 (次の 図のと おり)	土石流	次の図のと おり	保井野 川 425 - 1362	大洲市 河辺町 川上・ 川崎 (次の 図のと おり)	土石流	保井野 川 425 - 1362	大洲市 河辺町 川上・ 川崎 (次の 図のと おり)	土石流	次の図のと おり
白石川 424 - 2193	大洲市 肱川町 大谷 (次の 図のと おり)	土石流	白石川 424 - 2193	大洲市 肱川町 大谷 (次の 図のと おり)	土石流	次の図のと おり	棟田川 425 - 1363	大洲市 河辺町 川上 (次の 図のと おり)	土石流	棟田川 425 - 1363	大洲市 河辺町 川上 (次の 図のと おり)	土石流	次の図のと おり
白石中 川 424 - 2194	大洲市 肱川町 大谷 (次の 図のと おり)	土石流	白石中 川 424 - 2194	大洲市 肱川町 大谷 (次の 図のと おり)	土石流	次の図のと おり	丈ヶ谷 川 425 - 1370	大洲市 河辺町 三嶋 (次の 図のと おり)	土石流	丈ヶ谷 川 425 - 1370	大洲市 河辺町 三嶋 (次の 図のと おり)	土石流	次の図のと おり
影地北 川 424 - 2195	大洲市 肱川町 大谷 (次の 図のと おり)	土石流	影地北 川 424 - 2195	大洲市 肱川町 大谷 (次の 図のと おり)	土石流	次の図のと おり	ユルガ 谷 425 - 1373	大洲市 河辺町 三嶋 (次の 図のと おり)	土石流	ユルガ 谷 425 - 1373	大洲市 河辺町 三嶋 (次の 図のと おり)	土石流	次の図のと おり
サガヤ ブ谷川 424 - 2197	大洲市 肱川町 大谷 (次の 図のと おり)	土石流	サガヤ ブ谷川 424 - 2197	大洲市 肱川町 大谷 (次の 図のと おり)	土石流	次の図のと おり	分城川 425 - 1375	大洲市 河辺町 北平 (次の 図のと おり)	土石流	分城川 425 - 1375	大洲市 河辺町 北平 (次の 図のと おり)	土石流	次の図のと おり
ジンジ 川 424 - 2198	大洲市 肱川町 大谷 (次の 図のと おり)	土石流	ジンジ 川 424 - 2198	大洲市 肱川町 大谷 (次の 図のと おり)	土石流	次の図のと おり	向イ谷 川 425 - 1380	大洲市 河辺町 北平 (次の 図のと おり)	土石流	向イ谷 川 425 - 1380	大洲市 河辺町 北平 (次の 図のと おり)	土石流	次の図のと おり
中小藪 川 424 - 2199	大洲市 肱川町 宇和川 (次の 図のと おり)	土石流	中小藪 川 424 - 2199	大洲市 肱川町 宇和川 (次の 図のと おり)	土石流	次の図のと おり	椽谷川 425 - 1383 - 1	大洲市 河辺町 植松 (次の 図のと おり)	土石流	椽谷川 425 - 1383 - 1	大洲市 河辺町 植松 (次の 図のと おり)	土石流	次の図のと おり
上小藪 南川 424 - 2200	大洲市 肱川町 宇和川 (次の 図のと おり)	土石流	上小藪 南川 424 - 2200	大洲市 肱川町 宇和川 (次の 図のと おり)	土石流	次の図のと おり	椽谷川 425 - 1383 - 2	大洲市 河辺町 植松 (次の 図のと おり)	土石流	椽谷川 425 - 1383 - 2	大洲市 河辺町 植松 (次の 図のと おり)	土石流	次の図のと おり
上小藪 北川 424 - 2202	大洲市 肱川町 宇和川 (次の 図のと おり)	土石流	上小藪 北川 424 - 2202	大洲市 肱川町 宇和川 (次の 図のと おり)	土石流	次の図のと おり	椽谷川 425 - 1383 - 3	大洲市 河辺町 植松 (次の 図のと おり)	土石流	椽谷川 425 - 1383 - 3	大洲市 河辺町 植松 (次の 図のと おり)	土石流	次の図のと おり
上小藪 下川 424 - 2203	大洲市 肱川町 宇和川 (次の 図のと おり)	土石流	上小藪 下川 424 - 2203	大洲市 肱川町 宇和川 (次の 図のと おり)	土石流	次の図のと おり	御不動 川 425 - 2208	大洲市 河辺町 山鳥坂 (次の 図のと おり)	土石流	御不動 川 425 - 2208	大洲市 河辺町 山鳥坂 (次の 図のと おり)	土石流	次の図のと おり
中野川 424 - 2204	大洲市 肱川町 宇和川 (次の 図のと おり)	土石流	中野川 424 - 2204	大洲市 肱川町 宇和川 (次の 図のと おり)	土石流	次の図のと おり	坂本川 425 - 2210	大洲市 河辺町 山鳥坂 (次の 図のと おり)	土石流	坂本川 425 - 2210	大洲市 河辺町 山鳥坂 (次の 図のと おり)	土石流	次の図のと おり
樋の口 川 424 - 2205 - 1	大洲市 肱川町 宇和川 (次の 図のと おり)	土石流	樋の口 川 424 - 2205 - 1	大洲市 肱川町 宇和川 (次の 図のと おり)	土石流	次の図のと おり	坂本東 川 425 - 2211	大洲市 河辺町 山鳥坂 (次の 図のと おり)	土石流	坂本東 川 425 - 2211	大洲市 河辺町 山鳥坂 (次の 図のと おり)	土石流	次の図のと おり



長崎川 425 - 2232 - 2	大洲市 河辺町 北平 (次の 図のと おり)	土石流	長崎川 425 - 2232 - 2	大洲市 河辺町 北平 (次の 図のと おり)	土石流	次の図のと おり
大旗川 425 - 2233	大洲市 河辺町 北平 (次の 図のと おり)	土石流	大旗川 425 - 2233	大洲市 河辺町 北平 (次の 図のと おり)	土石流	次の図のと おり
佐伯川 425 - 2234	大洲市 河辺町 北平 (次の 図のと おり)	土石流	佐伯川 425 - 2234	大洲市 河辺町 北平 (次の 図のと おり)	土石流	次の図のと おり
横谷川 425 - 2235	大洲市 河辺町 三嶋 (次の 図のと おり)	土石流	横谷川 425 - 2235	大洲市 河辺町 三嶋 (次の 図のと おり)	土石流	次の図のと おり

龍王川 425 - 2236 - 1	大洲市 河辺町 三嶋・ 河都 (次の 図のと おり)	土石流	龍王川 425 - 2236 - 1	大洲市 河辺町 三嶋・ 河都 (次の 図のと おり)	土石流	次の図のと おり
龍王川 425 - 2236 - 2	大洲市 河辺町 三嶋・ 河都 (次の 図のと おり)	土石流	龍王川 425 - 2236 - 2	大洲市 河辺町 三嶋・ 河都 (次の 図のと おり)	土石流	次の図のと おり
先の川 425 - 2237	大洲市 河辺町 植松 (次の 図のと おり)	土石流	先の川 425 - 2237	大洲市 河辺町 植松 (次の 図のと おり)	土石流	次の図のと おり

(「次の図」は、省略し、その図面は、土木部河川港湾局砂防課、大洲土木事務所及び大洲市に備えて一般の縦覧に供する。)

○愛媛県告示第253号

電線共同溝の整備等に関する特別措置法(平成7年法律第39号)第3条第1項の規定に基づき、電線共同溝を整備すべき道路を次のように指定した。

その関係図面は、中予地方局建設部及び八幡浜土木事務所において告示の日から2週間一般の縦覧に供する。

令和3年3月12日

愛媛県知事 中 村 時 広

道路の種類	路線名	区 間	敷 地 の 幅 員	延 長
県 道	松山港線	松山市宮西一丁目27番1地先から 松山市宮田町4番4地先まで	メートル 27.0~43.2	メートル 487
県 道	松山港線	松山市中央二丁目23番1地先から 松山市中央一丁目11番1地先まで	17.0~21.4	355
県 道	松山空港線	松山市南江戸五丁目744番8から 松山市南江戸一丁目540番1まで	34.0~61.1	458
県 道	八幡浜港線	八幡浜市昭和通1581番1地先から 八幡浜市字中深1208番3地先まで	12.0~18.0	1,139
国 道	197号	八幡浜市江戸岡一丁目844番3地先から 八幡浜市字中深1208番3地先まで	10.8~20.6	482

○愛媛県告示第254号

測量法(昭和24年法律第188号)第39条において準用する同法第14条第1項の規定に基づき、国土交通省四国地方整備局大洲河川国道事務所長から次のとおり公共測量を実施する旨の通知があった。

令和3年3月12日

愛媛県知事 中 村 時 広

- 作業種類 公共測量  
・航空レーザ測量(陸部および水部の地形測量)
- 作業期間 令和3年3月3日から  
10月29日まで
- 作業地域 愛媛県大洲市長浜～愛媛県大洲市新谷

○愛媛県告示第255号

建築基準法(昭和25年法律第201号)第42条第1項第5号の規定により、次のとおり指定道路を指定した。

令和3年3月12日

愛媛県東予地方局長 齊 藤 直 樹

- 指定道路の種類  
建築基準法第42条第1項第5号
- 指定年月日  
令和3年3月1日
- 指定道路の位置  
四国中央市金生町山田井1236番の一部及び1237番1の一部

4 指定道路の延長及び幅員

(1) 延長 25.61メートル

(2) 幅員 4.10メートル

○愛媛県告示第256号

河川法（昭和39年法律第167号）第17条第1項の規定により、堤防と道路との兼用工作物の管理の方法について、次のとおり協議が成立した。

その関係図書は、愛媛県庁及び今治土木事務所に備え置いて縦覧に供する。

令和3年3月12日

愛媛県東予地方局長 齊藤直樹

1 河川の名称、河川管理施設の名称又は種類、河川管理施設の位置並びに管理を行う者の氏名及び住所

河川の名称	河川管理施設の名称又は種類	河川管理施設の位置	管理を行う者の氏名及び住所
二級河川菊間川水系菊間川	菊間川左岸及び右岸堤防	今治市菊間町松尾1336番地先から今治市菊間町松尾730番1地先まで	道路管理者 今治市 今治市別宮町1丁目4番地1

2 管理の内容

- (1) 道路専用施設（路面（路盤までの部分を含む。）路肩、道路の附属物その他の専ら道路の管理上必要な施設又は工作物で、別図に赤色で着色したものをいう。以下同じ。）の新設（道路の附属物に係るものに限る。）、改築、維持又は修繕
- (2) 路肩に接する法面で、別図に緑色に着色した区域内のものについての維持
- (3) 原則として、道路専用施設に係る災害復旧

3 管理の期間

令和3年2月16日から道路の存続する日まで

○愛媛県告示第257号

河川法（昭和39年法律第167号）第17条第1項の規定により、堤防と道路との兼用工作物の管理の方法について、次のとおり協議が成立した。

その関係図書は、愛媛県庁及び今治土木事務所に備え置いて縦覧に供する。

令和3年3月12日

愛媛県東予地方局長 齊藤直樹

1 河川の名称、河川管理施設の名称又は種類、河川管理施設の位置並びに管理を行う者の氏名及び住所

河川の名称	河川管理施設の名称又は種類	河川管理施設の位置	管理を行う者の氏名及び住所
二級河川菊間川水系菊間川	菊間川左岸堤防	今治市菊間町高田1815番1地先から今治市菊間町高田1817番地先まで	道路管理者 今治市 今治市別宮町1丁目4番地1

2 管理の内容

- (1) 道路専用施設（路面（路盤までの部分を含む。）路肩、道路の附属物その他の専ら道路の管理上必要な施設又は工作物で、別図に赤色で着色したものをいう。以下同じ。）の新設（道路の附属物に係るものに限る。）、改築、維持又は修繕
- (2) 路肩に接する法面で、別図に緑色に着色した区域内のものについての維持
- (3) 原則として、道路専用施設に係る災害復旧

3 管理の期間

令和3年2月16日から道路の存続する日まで

○愛媛県告示第258号

河川法（昭和39年法律第167号）第17条第1項の規定により、堤防と道路との兼用工作物の管理の方法について、次のとおり協議が成立した。

その関係図書は、愛媛県庁及び今治土木事務所に備え置いて縦覧に供する。

令和3年3月12日

愛媛県東予地方局長 齊藤直樹

1 河川の名称、河川管理施設の名称又は種類、河川管理施設の位置並びに管理を行う者の氏名及び住所

河川の名称	河川管理施設の名称又は種類	河川管理施設の位置	管理を行う者の氏名及び住所
二級河川菊間川水系菊間川	菊間川左岸堤防	今治市菊間町浜2901番地先から今治市菊間町浜343番地先まで	道路管理者 今治市 今治市別宮町1丁目4番地1

2 管理の内容

- (1) 道路専用施設（路面（路盤までの部分を含む。）路肩、道路の附属物その他の専ら道路の管理上必要な施設又は工作物で、別図に赤色で着色したものをいう。以下同じ。）の新設（道路の附属物に係るものに限る。）、改築、維持又は修繕
- (2) 路肩に接する法面で、別図に緑色に着色した区域内のものについての維持
- (3) 原則として、道路専用施設に係る災害復旧

3 管理の期間

令和3年2月16日から道路の存続する日まで

○愛媛県告示第259号

河川法（昭和39年法律第167号）第17条第1項の規定により、堤防と道路との兼用工作物の管理の方法について、次のとおり協議が成立した。

その関係図書は、愛媛県庁及び今治土木事務所に備え置いて縦覧に供する。

令和3年3月12日

愛媛県東予地方局長 齊藤直樹

1 河川の名称、河川管理施設の名称又は種類、河川管理施設の位置並びに管理を行う者の氏名及び住所

河川の名称	河川管理施設の名称又は種類	河川管理施設の位置	管理を行う者の氏名及び住所
二級河川菊間川水系菊間川	菊間川右岸堤防	今治市菊間町松尾713番2地先から今治市菊間町松尾714番地先まで	道路管理者 今治市 今治市別宮町1丁目4番地1
〃	〃	今治市菊間町池原65番1地先から今治市菊間町高田27番7地先まで	〃

2 管理の内容

- (1) 道路専用施設（路面（路盤までの部分を含む。）路肩、道路の附属物その他の専ら道路の管理上必要な施設又は工作物で、別図に赤色で着色したものをいう。以下同じ。）の新設（道路の附属物に係るものに限る。）、改築、維持又は修繕
- (2) 路肩に接する法面で、別図に緑色に着色した区域内のものについての維持
- (3) 原則として、道路専用施設に係る災害復旧

3 管理の期間

令和3年2月16日から道路の存続する日まで

○愛媛県告示第260号

河川法（昭和39年法律第167号）第17条第1項の規定により、堤防と道路との兼用工作物の管理の方法について、次のとおり協議が成立した。

その関係図書は、愛媛県庁及び今治土木事務所に備え置いて縦覧に供する。

令和3年3月12日

愛媛県東予地方局長 齊藤直樹

1 河川の名称、河川管理施設の名称又は種類、河川管理施設の位置並びに管理を行う者の氏名及び住所

河川の名称	河川管理施設の名称又は種類	河川管理施設の位置	管理を行う者の氏名及び住所
二級河川菊間川水系菊間川	菊間川右岸堤防	今治市菊間町池原234番地先から今治市菊間町池原225番地先まで	道路管理者 今治市 今治市別宮町1丁目4番地1

2 管理の内容

- (1) 道路専用施設（路面（路盤までの部分を含む。）路肩、道路の附属物その他の専ら道路の管理上必要な施設又は工作物で、別図に赤色で着色したものをいう。以下同じ。）の新設（道路の附属物に係るものに限る。）、改築、維持又は修繕
- (2) 路肩に接する法面で、別図に緑色に着色した区域内のものについての維持
- (3) 原則として、道路専用施設に係る災害復旧

3 管理の期間

令和3年2月16日から道路の存続する日まで



○愛媛県告示第261号

河川法（昭和39年法律第167号）第17条第1項の規定により、堤防と道路との兼用工作物の管理の方法について、次のとおり協議が成立した。

その関係図書は、愛媛県庁及び今治土木事務所に備え置いて縦覧に供する。

令和3年3月12日

愛媛県東予地方局長 齊藤直樹

1 河川の名称、河川管理施設の名称又は種類、河川管理施設の位置並びに管理を行う者の氏名及び住所

河川の名称	河川管理施設の名称又は種類	河川管理施設の位置	管理を行う者の氏名及び住所
二級河川菊間川水系菊間川	菊間川右岸堤防	今治市菊間町浜2547番地先から今治市菊間町浜2832番地先まで	道路管理者 今治市 今治市別宮町1丁目4番地1
〃	〃	今治市菊間町浜920番地先から今治市菊間町浜953番地先まで	〃

2 管理の内容

- (1) 道路専用施設（路面（路盤までの部分を含む。）路肩、道路の附属物その他の専ら道路の管理上必要な施設又は工作物で、別図に赤色で着色したものをいう。以下同じ。）の新設（道路の附属物に係るものに限る。）、改築、維持又は修繕
- (2) 路肩に接する法面で、別図に緑色に着色した区域内のものについての維持
- (3) 原則として、道路専用施設に係る災害復旧

3 管理の期間

令和3年2月16日から道路の存続する日まで

○愛媛県告示第262号

河川法（昭和39年法律第167号）第17条第1項の規定により、堤防と道路との兼用工作物の管理の方法について、次のとおり協議が成立した。

その関係図書は、愛媛県庁及び今治土木事務所に備え置いて縦覧に供する。

令和3年3月12日

愛媛県東予地方局長 齊藤直樹

1 河川の名称、河川管理施設の名称又は種類、河川管理施設の位置並びに管理を行う者の氏名及び住所

河川の名称	河川管理施設の名称又は種類	河川管理施設の位置	管理を行う者の氏名及び住所
二級河川菊間川水系菊間川	菊間川右岸堤防	今治市菊間町浜2455番1地先から今治市菊間町浜2884番地先まで	道路管理者 今治市 今治市別宮町1丁目4番地1

2 管理の内容

- (1) 道路専用施設（路面（路盤までの部分を含む。）路肩、道路の附属物その他の専ら道路の管理上必要な施設又は工作物で、別図に赤色で着色したものをいう。以下同じ。）の新設（道路の附属物に係るものに限る。）、改築、維持又は修繕
- (2) 路肩に接する法面で、別図に緑色に着色した区域内のものについての維持
- (3) 原則として、道路専用施設に係る災害復旧

3 管理の期間

令和3年2月16日から道路の存続する日まで

○愛媛県告示第263号

河川法（昭和39年法律第167号）第17条第1項の規定により、堤防と道路との兼用工作物の管理の方法について、次のとおり協議が成立した。

その関係図書は、愛媛県庁及び今治土木事務所に備え置いて縦覧に供する。

令和3年3月12日

愛媛県東予地方局長 齊藤直樹

1 河川の名称、河川管理施設の名称又は種類、河川管理施設の位置並びに管理を行う者の氏名及び住所

河川の名称	河川管理施設の名称又は種類	河川管理施設の位置	管理を行う者の氏名及び住所
二級河川菊間川水系菊間川	菊間川右岸堤防	今治市菊間町浜2454番地先から今治市菊間町浜2445番2地先まで	道路管理者 今治市 今治市別宮町1丁目4番地1

2 管理の内容

- (1) 道路専用施設（路面（路盤までの部分を含む。）路肩、道路の附属物その他の専ら道路の管理上必要な施設又は工作物で、別図に赤色で着色したものをいう。以下同じ。）の新設（道路の附属物に係るものに限る。）、改築、維持又は修繕
- (2) 路肩に接する法面で、別図に緑色に着色した区域内のものについての維持
- (3) 原則として、道路専用施設に係る災害復旧

3 管理の期間

令和3年2月16日から道路の存続する日まで

○愛媛県告示第264号

河川法（昭和39年法律第167号）第17条第1項の規定により、堤防と道路との兼用工作物の管理の方法について、次のとおり協議が成立した。

その関係図書は、愛媛県庁及び今治土木事務所に備え置いて縦覧に供する。

令和3年3月12日

愛媛県東予地方局長 齊 藤 直 樹

1 河川の名称、河川管理施設の名称又は種類、河川管理施設の位置並びに管理を行う者の氏名及び住所

河川の名称	河川管理施設の名称又は種類	河川管理施設の位置	管理を行う者の氏名及び住所
二級河川菊間川水系菊間川	菊間川右岸堤防	今治市菊間町浜2444番1地先から今治市菊間町浜2370番地先まで	道路管理者 今治市 今治市別宮町1丁目4番地1

2 管理の内容

- (1) 道路専用施設（路面（路盤までの部分を含む。）路肩、道路の附属物その他の専ら道路の管理上必要な施設又は工作物で、別図に赤色で着色したものをいう。以下同じ。）の新設（道路の附属物に係るものに限る。）、改築、維持又は修繕
- (2) 路肩に接する法面で、別図に緑色に着色した区域内のものについての維持
- (3) 原則として、道路専用施設に係る災害復旧

3 管理の期間

令和3年2月16日から道路の存続する日まで

○愛媛県告示第265号

河川法（昭和39年法律第167号）第17条第1項の規定により、堤防と道路との兼用工作物の管理の方法について、次のとおり協議が成立した。

その関係図書は、愛媛県庁及び今治土木事務所に備え置いて縦覧に供する。

令和3年3月12日

愛媛県東予地方局長 齊 藤 直 樹

1 河川の名称、河川管理施設の名称又は種類、河川管理施設の位置並びに管理を行う者の氏名及び住所

河川の名称	河川管理施設の名称又は種類	河川管理施設の位置	管理を行う者の氏名及び住所
二級河川菊間川水系菊間川	菊間川右岸堤防	今治市菊間町浜1091番地先から今治市菊間町浜1281番地先まで	道路管理者 今治市 今治市別宮町1丁目4番地1

2 管理の内容

- (1) 道路専用施設（路面（路盤までの部分を含む。）路肩、道路の附属物その他の専ら道路の管理上必要な施設又は工作物で、別図に赤色で着色したものをいう。以下同じ。）の新設（道路の附属物に係るものに限る。）、改築、維持又は修繕
- (2) 路肩に接する法面で、別図に緑色に着色した区域内のものについての維持
- (3) 原則として、道路専用施設に係る災害復旧

3 管理の期間

令和3年2月16日から道路の存続する日まで

○愛媛県告示第266号

河川法（昭和39年法律第167号）第17条第1項の規定により、堤防と道路との兼用工作物の管理の方法について、次のとおり協議が成立した。

その関係図書は、愛媛県庁及び今治土木事務所に備え置いて縦覧に供する。

令和3年3月12日

愛媛県東予地方局長 齊藤直樹

1 河川の名称、河川管理施設の名称又は種類、河川管理施設の位置並びに管理を行う者の氏名及び住所

河川の名称	河川管理施設の名称又は種類	河川管理施設の位置	管理を行う者の氏名及び住所
二級河川菊間川水系菊間川	菊間川右岸堤防	今治市菊間町浜1336番1地先から今治市菊間町浜1336番4地先まで	道路管理者 今治市 今治市別宮町1丁目4番地1

2 管理の内容

- (1) 道路専用施設（路面（路盤までの部分を含む。）路肩、道路の附属物その他の専ら道路の管理上必要な施設又は工作物で、別図に赤色で着色したものをいう。以下同じ。）の新設（道路の附属物に係るものに限る。）、改築、維持又は修繕
- (2) 路肩に接する法面で、別図に緑色に着色した区域内のものについての維持
- (3) 原則として、道路専用施設に係る災害復旧

3 管理の期間

令和3年2月16日から道路の存続する日まで

○愛媛県告示第267号

松山市北条辻土地改良区から認可申請のあった土地改良事業（維持管理）の計画の変更は、適当と認められるので、土地改良法（昭和24年法律第195号）第48条第9項において準用する同法第8条第6項の規定により、次のとおり関係書類を縦覧に供する。

令和3年3月12日

愛媛県中予地方局長 東 公 弘

1 縦覧に供すべき書類の名称

- (1) 松山市北条辻土地改良区土地改良事業（維持管理）変更計画書の写し
- (2) 松山市北条辻土地改良区定款の写し
- 2 縦覧期間  
令和3年3月15日から令和3年4月9日まで
- 3 縦覧場所  
松山市役所本庁

○愛媛県告示第268号

建設業法（昭和24年法律第100号）第29条第1項第5号の規定に基づき、次のとおり建設業者の許可を取り消した。

令和3年3月12日

愛媛県知事 中村時広

許可番号	許可年月日	商号又は名称	代表者氏名	主たる営業所の所在地	取消年月日	取り消した建設業の種類	取消しの原因となった事実
(般-27)第13328号	平成28年2月26日	㈱松山合板社	大野 健夫	松山市南江戸1-2-2	令和3年2月1日	建築工事業 鋼構造物工事業	建設業の廃止（一部）
(般-28)第12616号	平成29年3月3日	㈱南洋建設	松岡 秀夫	松山市余戸南1-22-52	令和3年2月4日	とび・土工事業	建設業の廃止（一部）
(般-28)第11224号	平成28年8月2日	㈱和田工業	和田 浩二	松山市元町4-6	令和3年2月17日	さく井工事業	建設業の廃止（一部）

○愛媛県告示第269号

道路法（昭和27年法律第180号）第18条第1項の規定に基づき、道路の区域を次のように変更する。

その関係図面は、中予地方局建設部において告示の日から2週間一般の縦覧に供する。

令和3年3月12日

愛媛県知事 中村時広

道路の種類	路線名	区 間	旧・新別	敷地の員幅	延長	備考
県 道	伊予松山港線	松山市南吉田町40番4から 同町508番5まで	旧	メートル 7.9~67.0	キロメートル 0.618	
			新	7.9~56.2	0.618	

○愛媛県告示第270号

道路法（昭和27年法律第180号）第18条第2項の規定に基づき、道路の供用を次のように開始する。

その関係図面は、中予地方局建設部において告示の日から2週間一般の縦覧に供する。

令和3年3月12日

愛媛県知事 中村時広

道路の種類	路線名	供用開始の区間	供用開始の日
県道	伊予松山港線	松山市南吉田町40番4から 同町508番5まで	令和3年3月12日

○愛媛県告示第271号

計量法（平成4年法律第51号）第19条第1項の規定により、伊予郡砥部町、四国中央市、上浮穴郡久万高原町、伊予郡松前町、伊予市、東温市、西条市及び越智郡上島町の特定計量器の定期検査を次のように実施する。ただし、特定計量器検定検査規則（平成5年通商産業省令第70号）第39条第1項各号に規定する特定計量器の検査は、令和3年4月1日から12月28日までの間において実施する。

令和3年3月12日

愛媛県知事 中村時広

検査日	時	検査場所	検査区	検査域	対象となる特定計量器
令和3年10月5日	10:00から11:30まで	砥部町役場 広田支所	砥部町	砥部町	非自動はかり（計量法施行令第5条第1号又は第2号に掲げるもの及び同政令附則別表第2に掲げるものを除く。） 分銅 定量おもり 定量増おもり  備考 特定計量器検定検査規則第39条第1項第5号の規定により、その所在の場所で行う定期検査に係る特定計量器は、ひょう量が500キログラムを超える非自動はかりとする。
" 10日	13:30から15:00まで	砥部町商工会館			
" 11日	10:00から14:00まで	砥部町中央公民館			
" 12日	10:30から12:00まで	新宮公民館	四国中央市		
" 12日	13:30から15:00まで	金田公民館			
" 13日	10:30から15:00まで	金生公民館			
" 14日	10:30から15:00まで	川之江体育館			
" 17日	10:30から15:00まで	四国中央市保健センター			
" 18日	10:30から15:00まで	土居文化会館	久万高原町		
" 19日	10:30から12:00まで	中之庄公民館			
" 19日	13:30から15:00まで	寒川公民館			
6月1日	10:30から11:30まで	松山市農協父二峰支所	松前町		
" 1日	13:00から14:30まで	下畑野川分館			
" 2日	10:30から11:30まで	久万高原町役場柳谷支所			
" 2日	13:30から14:30まで	久万高原町役場面河支所			
" 3日	10:30から11:30まで	美川農村環境改善センター			
" 3日	13:00から15:00まで	久万高原町役場（本庁）	伊予市		
" 4日	10:00から14:00まで	東公民館			
" 7日	10:00から15:00まで	松前町役場（本庁）	東温市		
" 8日	10:00から14:00まで	えひめ中央農協中山集荷場			
" 9日	10:00から12:00まで	伊予市双海地域事務所			
" 9日	13:30から15:00まで	下灘コミュニティセンター			
" 10日	10:00から15:00まで	伊予市生涯研修センターさざなみ館			
" 11日	10:00から14:00まで	伊予市生涯研修センターさざなみ館	東温市		
" 14日	10:00から15:00まで	東温市役所（本庁）			

" 15日	10:00から14:00まで	川内公民館	西条市
9月1日	10:30から15:00まで	丹原総合支所	
" 2日	10:30から14:00まで	三芳公民館	
" 3日	10:30から15:00まで	東予総合支所	
" 6日	10:30から14:00まで	J A えひめ未来橋支所	
" 7日	10:30から12:00まで	J A 周桑石根支所	
" 7日	13:30から15:00まで	J A えひめ未来飯岡支所	
" 8日	10:30から15:00まで	小松総合支所	
" 9日	10:30から15:00まで	J A えひめ未来中央支所	
" 10日	10:30から15:00まで	J A えひめ未来大町支所	上島町
10月4日	12:20から12:50まで	魚島総合支所	
" 4日	14:30から16:00まで	弓削総合支所（町民プラザ）	
" 5日	9:00から10:30まで	生名総合支所	
" 5日	13:00から14:30まで	岩城総合支所	

公 告

○公 告

争議行為の通知の公表について

全国一般愛媛地方労働組合執行委員長玉井博司から次のとおり争議行為を行う旨の通知が令和3年2月26日あったので公表する。

令和3年3月12日

愛媛県知事 中村時広

- 1 事件 令和3年度賃金引上げ・その他に関する事項
- 2 日時 令和3年3月28日正午以降本問題が完全解決に至る間
- 3 場所

法 人 名	所 在 地
医療法人 敬愛会久米病院	松山市南久米723
特定医療法人 清和会和ホスピタル	松山市柳原739
一般財団法人 真光会	松山市南高井1491
医療法人 北辰会西条市民病院	西条市小松町妙口甲1521
一般財団法人 新居浜精神衛生研究所 財団新居浜病院	新居浜市松原町13 - 47
医療法人 十全会十全ユリノキ病院	新居浜市角野新田町1 - 1 - 28
八幡浜市医師会立双岩病院	八幡浜市若山4番耕地160 - 1

- 4 概要 前記記載の場所においてあらゆる形の争議行為を単独または併用して実施する。

公安委員会規則

○愛媛県公安委員会規則第2号

愛媛県警察組織規則及び愛媛県公安委員会公印規程の一部を改正する規則を次のように定める。

令和3年3月12日

愛媛県公安委員会委員長 曾我部 謙 一

愛媛県警察組織規則及び愛媛県公安委員会公印規程の一部を改正する規則

(愛媛県警察組織規則の一部改正)

第1条 愛媛県警察組織規則(平成17年愛媛県公安委員会規則第3号)の一部を次のように改正する。

次の表の改正前の欄に掲げる規定を同表の改正後の欄に掲げる規定に下線で示すように改正する。

改 正 後	改 正 前
<p><b>第9条</b> 省略 (理事官)</p> <p><b>第9条の2</b> 総務課、警務課、生活安全企画課、刑事企画課、交通企画課及び公安課に、理事官を置き、警視の階級にある警察官をもって充てる。</p> <p>2 理事官は、課の総括的運営について課長を補佐し、部下職員を指揮監督するとともに、上司の命を受け、特定の警察事務を総括整理する。</p> <p>(次長)</p> <p><b>第10条</b> 課(理事官を設置する課を除く。以下この条において同じ。)及び監察官室に、次長を置き、警視若しくは警部の階級にある警察官又は一般職員をもって充てる。</p> <p>2 省略 (職の特例)</p> <p><b>第20条</b> 第9条の2から第17条までに規定する職以外の職について必要がある場合は、警察本部長が定める。 (生活安全部の分課)</p> <p><b>第32条</b> 生活安全部に、次の6課を置く。 生活安全企画課 人身安全対策・少年課 地域課 通信指令課 生活環境課 サイバー犯罪対策課 (生活安全企画課)</p> <p><b>第33条</b> 生活安全企画課においては、次の事務をつかさどる。 (1)~(4) 省略</p> <p>(5) 前各号に掲げるもののほか、生活安全部内の他の所掌に属しないこと。 (人身安全対策・少年課)</p> <p><b>第33条の2</b> 人身安全対策・少年課においては、次の事務をつかさどる。</p>	<p><b>第9条</b> 省略</p> <p>(次長)</p> <p><b>第10条</b> 課 ____及び監察官室に、次長を置き、警視若しくは警部の階級にある警察官又は一般職員をもって充てる。</p> <p>2 省略 (職の特例)</p> <p><b>第20条</b> 第10条____から第17条までに規定する職以外の職について必要がある場合は、警察本部長が定める。 (生活安全部の分課)</p> <p><b>第32条</b> 生活安全部に、次の6課を置く。 生活安全企画課 地域課 通信指令課 少年課 生活環境課 サイバー犯罪対策課 (生活安全企画課)</p> <p><b>第33条</b> 生活安全企画課においては、次の事務をつかさどる。 (1)~(4) 省略</p> <p>(5) 酩酊者、迷い子その他救護を要する者の保護に関すること(少年課の所掌に属するものを除く。)</p> <p>(6) 酒に酔つて公衆に迷惑をかける行為の防止等に関する法律(昭和36年法律第103号)に関すること。</p> <p>(7) 人身安全関連事案(恋愛感情等のもつれに起因する暴力的事案、行方不明事案、児童・高齢者・障害者虐待事案等の人身の安全を早急に確保する必要の認められる事案をいう。)に関すること(少年課の所掌に属するものを除く。)</p> <p>(8) 前各号に掲げるもののほか、生活安全部内の他の所掌に属しないこと。</p>

- (1) 人身安全関連事案（恋愛感情等のもつれに起因する暴力的事案、行方不明事案、児童・高齢者・障がい者虐待事案等の人身の安全を早急に確保する必要の認められる事案をいう。）に関すること。
- (2) 子供及び女性を対象とする性犯罪等の前兆とみられる声かけ、つきまとい等について行為者を特定し、検挙又は指導警告の措置を講じる活動に関すること。
- (3) 酩酊者、迷い子その他救護を要する者の保護に関すること。
- (4) 酒に酔つて公衆に迷惑をかける行為の防止等に関する法律（昭和36年法律第103号）に関すること。
- (5) 少年非行の防止に関する調査及び企画に関すること。
- (6) 少年事件の捜査及び少年の福祉を害する犯罪の取締りに関すること。
- (7) 少年に対する暴力団の影響の排除に関すること。
- (8) インターネット異性紹介事業を利用して児童を誘引する行為の規制等に関する法律（平成15年法律第83号）に関すること（生活環境課の所掌に属するものを除く。）。。
- (9) 未成年者喫煙禁止法（明治33年法律第33号）及び未成年者飲酒禁止法（大正11年法律第20号）に関すること。
- (10) 子供の事故に関すること。
- (11) 少年の補導、少年相談その他の少年の保護及び非行防止に関すること。
- (12) 犯罪その他少年の健全な育成を阻害する行為に係る被害少年の保護に関すること。
- (13) 少年補導職員の運用に関すること。

（通信指令課）

**第35条** 省略

（刑事企画課）

**第38条** 刑事企画課においては、次の事務をつかさどる。

(1)～(8) 省略

(9) 省略

（組織犯罪対策課）

**第41条** 組織犯罪対策課においては、次の事務をつかさどる。

(1)～(6) 省略

(7) 通訳センターの運営に関すること。

（通信指令課）

**第34条の2** 省略

（少年課）

**第35条** 少年課においては、次の事務をつかさどる。

(1) 少年非行の防止に関する調査及び企画に関すること。

(2) 少年事件の捜査及び少年の福祉を害する犯罪の取締りに関すること。

(3) 少年に対する暴力団の影響の排除に関すること。

(4) インターネット異性紹介事業を利用して児童を誘引する行為の規制等に関する法律（平成15年法律第83号）に関すること（生活環境課の所掌に属するものを除く。）。。

(5) 未成年者喫煙禁止法（明治33年法律第33号）及び未成年者飲酒禁止法（大正11年法律第20号）に関すること。

(6) 子供の事故に関すること。

(7) 少年の補導、少年相談その他の少年の保護及び非行防止に関すること。

(8) 犯罪その他少年の健全な育成を阻害する行為に係る被害少年の保護に関すること。

(9) 少年補導職員の運用に関すること。

（刑事企画課）

**第38条** 刑事企画課においては、次の事務をつかさどる。

(1)～(8) 省略

(9) 通訳センターの運営に関すること。

(10) 省略

（組織犯罪対策課）

**第41条** 組織犯罪対策課においては、次の事務をつかさどる。

(1)～(6) 省略

( デジタル総合戦略室 )

第60条 情報管理課に、デジタル総合戦略室を附置する。

- 2 デジタル総合戦略室は、第24条第1号及び第3号の事務をつかさどる。
- 3 デジタル総合戦略室に、室長を置き、警部の階級にある警察官又は一般職員をもって充てる。
- 4 室長は、上司の命を受け、デジタル総合戦略室の事務を掌理し、部下職員を指揮監督する。

第63条の2 省略

( 人材育成センター )

第63条の3 教養課に、人材育成センターを附置する。

- 2 人材育成センターは、第29条第1号から第4号までの事務をつかさどる。
- 3 人材育成センターに、センター長を置き、警視又は警部の階級にある警察官又は一般職員をもって充てる。
- 4 センター長は、上司の命を受け、人材育成センターの事務を掌理し、部下職員を指揮監督する。

( 健康管理対策室 )

第65条 省略

- 2 健康管理対策室は、第30条第3号、第4号(職員の公務災害の補償に関するものに限る。)及び第5号の事務をつかさどる。

3・4 省略

( 少年サポートセンター )

第66条 人身安全対策・少年課に、愛媛県警察少年サポートセンター(以下「少年サポートセンター」という。)を附置する。

- 2 少年サポートセンターは、第33条の2第10号から第12号までの事務をつかさどる。
- 3 少年サポートセンターに、所長を置き、警視又は警部の階級にある警察官又は一般職員をもって充てる。
- 4 所長は、上司の命を受け、少年サポートセンターの事務を掌理し、部下職員を指揮監督する。

第67条 削除

( 許可事務等指導室 )

第70条 省略

( 捜査支援室 )

第72条 省略

- 2 捜査支援室は、第38条第7号及び第8号の事務をつか

( ICT高度化推進室 )

第60条 情報管理課に、ICT高度化推進室を附置する。

- 2 ICT高度化推進室は、第24条第1号及び第3号の事務をつかさどる。
- 3 ICT高度化推進室に、室長を置き、警部の階級にある警察官又は一般職員をもって充てる。
- 4 室長は、上司の命を受け、ICT高度化推進室の事務を掌理し、部下職員を指揮監督する。

第63条の2 省略

( 健康管理対策室 )

第65条 省略

- 2 健康管理対策室は、第30条第6号の事務をつかさどる。

3・4 省略

( 子ども・女性安全対策室 )

第66条 生活安全企画課に、子ども・女性安全対策室を附置する。

- 2 子ども・女性安全対策室は、第33条第2号の事務のうち子どもと女性を性犯罪等の被害から守るための事務をつかさどる。
- 3 子ども・女性安全対策室に、室長を置き、警視の階級にある警察官をもって充てる。
- 4 室長は、上司の命を受け、子ども・女性安全対策室の事務を掌理し、部下職員を指揮監督する。

( 人身安全対策室 )

第67条 生活安全企画課に、人身安全対策室を附置する。

- 2 人身安全対策室は、第33条第5号から第7号までの事務をつかさどる。
- 3 人身安全対策室に、室長を置き、警視の階級にある警察官をもって充てる。
- 4 室長は、上司の命を受け、人身安全対策室の事務を掌理し、部下職員を指揮監督する。

( 少年サポートセンター )

第70条 少年課に、愛媛県警察少年サポートセンター(以下「少年サポートセンター」という。)を附置する。

- 2 少年サポートセンターは、第35条第6号から第8号までの事務をつかさどる。
- 3 少年サポートセンターに、所長を置き、警部の階級にある警察官又は一般職員をもって充てる。
- 4 所長は、上司の命を受け、少年サポートセンターの事務を掌理し、部下職員を指揮監督する。

( 許可事務等指導室 )

第70条の2 省略

( 捜査支援室 )

第72条 省略

- 2 捜査支援室は、第38条第7号、第8号及び第9号の事務をつか

さどる。

3・4 省略

(組織犯罪捜査室)

第75条 省略

2 組織犯罪捜査室は、第41条第1号から第6号までの事務をつかさどる。

3・4 省略

別表(第79条関係)

警察署名	課名
省略	
愛媛県西予警察署	警務課 会計課 生活安全課 <u>地域警備課</u> 刑事課 交通課
愛媛県伯方警察署、愛媛県久万高原警察署及び愛媛県愛南警察署	警務課 会計課 刑事生活安全課 <u>地域警備課</u> 交通課

さどる。

3・4 省略

(組織犯罪捜査室)

第75条 省略

2 組織犯罪捜査室は、第41条各号の事務をつかさどる。


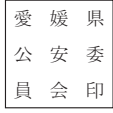
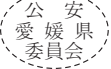
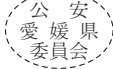
3・4 省略

別表(第79条関係)

警察署名	課名
省略	
愛媛県西予警察署	警務課 会計課 生活安全課 <u>地域課</u> 刑事課 交通課
愛媛県伯方警察署、愛媛県久万高原警察署及び愛媛県愛南警察署	警務課 会計課 刑事生活安全課 <u>地域課</u> 交通課

第2条 愛媛県公安委員会公印規程(昭和36年愛媛県公安委員会規則第1号)の一部を次のように改正する。

次の表の改正前の欄に掲げる規定を同表の改正後の欄に掲げる規定に下線で示すように改正する。

改正後						改正前							
別表(第2条関係)						別表(第2条関係)							
1 愛媛県公安委員会印						1 愛媛県公安委員会印							
項	ひな形	書体	寸法 (ミリメートル)		管理責任者	用途	項	ひな形	書体	寸法 (ミリメートル)		管理責任者	用途
			縦	横						縦	横		
1~5 省略													
6		かい書	10	10	<u>人身安全対策・少年課長</u> 生活環境課長 組織犯罪対策課長 交通指導課長 警察署長	省略	6		かい書	10	10	<u>少年課長</u> 生活環境課長 組織犯罪対策課長 交通指導課長 警察署長	省略
7 省略							7 省略						
8		かい書	18	28	<u>人身安全対策・少年課長</u> 生活環境課長 組織犯罪対策課長 交通指導課長 運転免許課長 警察署長	省略	8		かい書	18	28	<u>少年課長</u> 生活環境課長 組織犯罪対策課長 交通指導課長 運転免許課長 警察署長	省略



9・						
10						
省略						

9・						
10						
省略						

**附 則**

この規則は、令和3年4月1日から施行する。

**選挙管理委員会告示**

**○愛媛県選挙管理委員会告示第23号**

個人演説会等を開催することができる施設として市町村選挙管理委員会が指定した施設（平成22年1月愛媛県選挙管理委員会告示第7号）の一部を次のように改正し、告示の日から施行する。

令和3年3月12日

愛媛県選挙管理委員会委員長 大塚 岩 男

次の表の改正前の欄に掲げる規定を同表の改正後の欄に掲げる規定に下線で示すように改正する。

改 正 後			改 正 前		
施設の名称	施設の所在地	定員（人）	施設の名称	施設の所在地	定員（人）
省略			省略		
宇和保健センター	省略		宇和保健センター	省略	
省略			宇和福祉センター	西予市宇和町卯之町 四丁目318番地	50
省略			省略		
乙亥会館	西予市野村町野村12 号10番地	1,500	城川農協会館	西予市城川町下相 1188番地2	300
省略			安土振興会館	西予市三瓶町安土536 番地	50
			朝立ふれあいプラザ	西予市三瓶町朝立2 番耕地35番地3	30
			三瓶保健福祉総合セ ンター	西予市三瓶町朝立1 番耕地360番地1	100
			中之浦集会所	西予市三瓶町下泊648 番地5	50
省略			省略		

**公営企業告示**

**○愛媛県公営企業告示第5号**

次のとおり落札者を決定した。

令和3年3月12日

愛媛県立中央病院長 菅 政治

落札に係る物品等の名称及び数量	契約に関する事務を担当する機関の名称及び所在地	落札者を決定した日	落札者の氏名及び住所	落札金額	契約の相手方を決定した手続	入札公告日
感染性廃棄物処理業務委託（処分） 約4,800,000リットル	愛媛県立中央病院 愛媛県松山市春日 町83番地	令和3年2月25日	松山容器株式会社 松山市南吉田町2145番 地1	10,237円 （1リットル）	一般競争入札	令和3年1月8日