

ぐるっと若山湖

～ 須賀川ダムにGo Toおさんぽ～

- 須賀川ダムは、宇和島道路の最寄りのICから車で8分
- 森と湖に囲まれて豊かな自然を満喫しませんか
- おさんぽは3つのコース

若山湖らくらくコース: 行って帰って3キロの平坦なコース

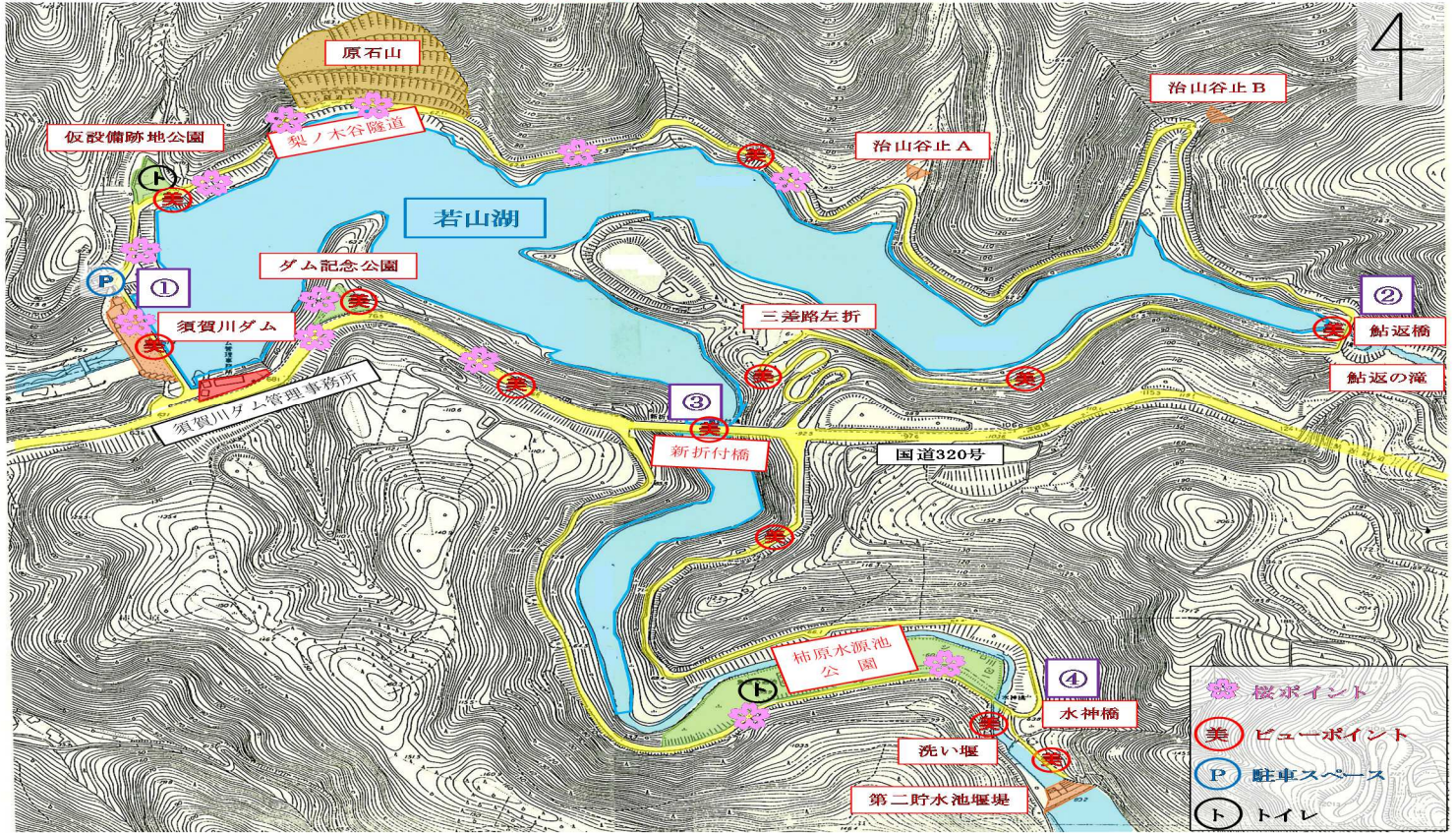
若山湖だんだんコース: 上って下って1周3キロのコース

若山湖ぐるりんコース: 上って下って上って下って1周5キロのコース

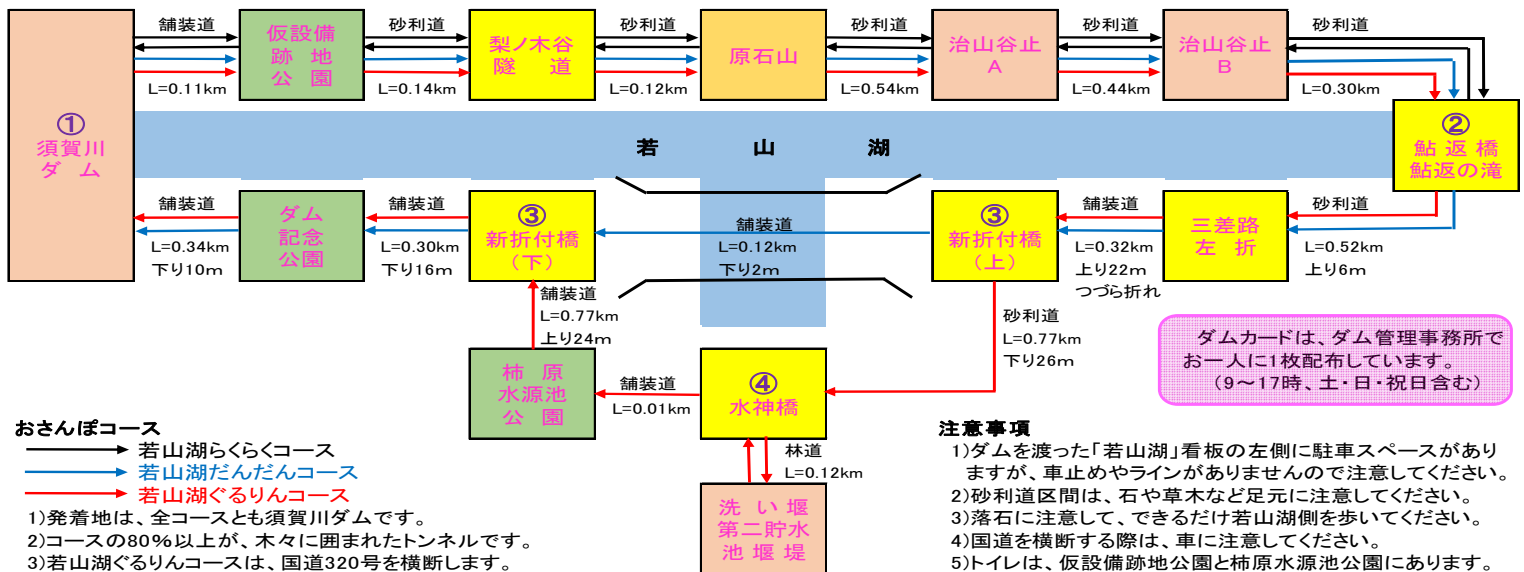
- コース沿いは、ダム、滝、橋、堰や絶景ビューポイントがたくさん
- ダム周辺や公園などお花見ポイントがいっぱい



若山湖おさんぽマップ



若山湖おさんぽコース



コース名	おさんぽルート	距離	アップダウン	最大高低差	所要時間	ビューポイント	桜ポイント
若山湖らくらくコース	①→②→①	3.30km	0回	4m	38分	3箇所	6箇所
若山湖だんだんコース	①→②→③→①	3.25km	1回	28m	38分	9箇所	10箇所
若山湖ぐるりんコース	①→②→③→④→③→①	4.92km	2回	28m	57分	11箇所	12箇所

※1 距離は、須賀川ダムを渡った「若山湖」看板下をスタート、ゴール地点として測っています。

※2 所要時間は、休憩やビューポイント眺望などの時間を含みません。(50才代男性の歩速)

おさんぽ写真

(施設)



【須賀川ダム】

昭和51年に完成した高さ40.2m、長さ159.5mの多目的ダムです。



【仮設備跡地公園】

ダム建設用設備の撤去跡地に植樹、遊歩道を整備した公園です。



【梨ノ木谷隧道】

延長92m、幅3.5mのトンネルで、線形はS字状にカーブしています。



【原石山】

ダム建設は、この山の岩石を採取、粉砕して、コンクリート用の骨材を生産しました。



【治山谷止A】

平成13年に完成したコンクリート製の谷止工です。



【治山谷止B】

平成14年に完成した鋼製スリット製の谷止工です。



【鮎返橋】

昭和51年に完成した長さ41m、道路幅2mのコンクリート橋です。



【鮎返の滝】

鮎返橋の直上流にある高さ約30mの直瀑です。



【新折付橋】

昭和50年に完成した長さ120m、道路幅8.7mの鋼製アーチ橋です。



【洗い堰】

大正15年に完成した取水堰で、直下の柿原浄水場で浄化し市内に給水しました。



【第二貯水池堰堤】

昭和26年に完成した高さ15m、長さ56m、貯水量9万m3の堰堤です。(南予遺産に選定)



【柿原水源池公園】

柿原浄水場跡地に植樹、遊歩道、芝広場を整備し、ベンチ、東屋を設置した公園です。

(桜ポイント)



【須賀川ダム】

ダムの下にも桜が群生しています。



【桜並木】

仮設備跡地公園付近です。



【桜と若山湖】

桜の向うに若山湖が広がります。



【梨ノ木谷隧道】

トンネルを抜けると桜並木です。



【桜並木】

原石山の下です。



【桜並木】

原石山の奥です。



【桜並木】

原石山の奥の奥です。



【桜山】

国道320号から対岸の山桜を望めます。



【柿原水源池公園】

桜の大木がたくさんあります。



【桜並木】

柿原水源池公園付近です。



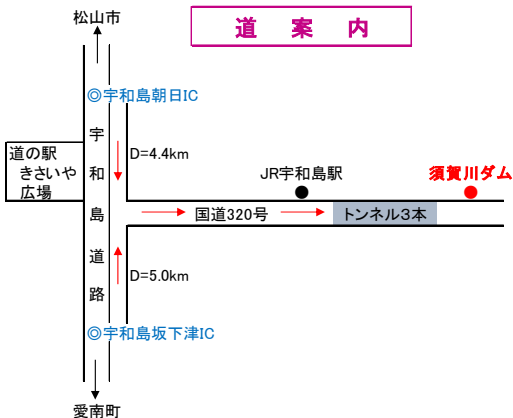
【ダム記念公園】

公園への通路は桜のトンネルです。



【桜と須賀川ダム】

ダム記念公園の桜の隙間からダムが見えます。



[問い合わせ先]

〒798-0027

愛媛県宇和島市柿原乙234番地の1

愛媛県南予地方局 須賀川ダム管理事務所

tel 0895-22-8635

fax 0895-22-5857

<https://www.pref.ehime.jp/nan40120/nan40120.html>